

Aleksandrów Kujawski, dnia 23.04.2018 r.

## ZAWIADOMIENIE

Zgodnie z art. 20 ust. 1 ustawy z dnia 8 marca 1990 roku o samorządzie gminnym (Dz. U. z 2017 r. poz. 1875 ze zm. ) zwołuję XLII Sesję Rady Gminy Aleksandrów Kujawski. Sesja odbędzie się w dniu **30 kwietnia 2018 roku o godz. 9.00** w sali nr 121 Urzędu Miejskiego w Aleksandrowie Kujawskim z niżej proponowanym porządkiem obrad:

1. Otwarcie Sesji.
2. Powołanie protokolanta.
3. Stwierdzenie quorum
4. Zatwierdzenie porządku obrad.
5. Przyjęcie protokołu z XLI sesji Rady Gminy Aleksandrów Kuj.
6. Informacja z pracy Przewodniczącego Rady Gminy w okresie międzysesyjnym.
7. Informacja z działalności Komisji Rady w okresie międzysesyjnym.
8. Głos ma wyborca.
9. Wnioski lub oświadczenia radnych.
10. Informacja z działalności Wójta Gminy w okresie międzysesyjnym.
11. Sprawozdanie z realizacji uchwał w okresie międzysesyjnym.
12. Interpelacje, zapytania radnych do Wójta Gminy i udzielenie odpowiedzi na interpelacje i zapytania.
13. Rozpatrzenie projektów uchwał oraz podjęcie uchwał w sprawach objętych porządkiem obrad sesji:
  - 13.1. Podjęcie uchwały zmieniającej uchwałę w sprawie uchwalenia budżetu Gminy Aleksandrów Kujawski na 2018 r. ( uchwała w trakcie opracowania).**
    - a) omówienie projektu uchwały,
    - b) przedstawienie opinii Komisji Budżetowej
    - c) dyskusja i zgłaszanie poprawek
    - d) podjęcie uchwały.
  - 13.2. Podjęcie uchwały zmieniającej uchwałę w sprawie uchwalenia Wieloletniej Prognozy Finansowej Gminy Aleksandrów Kujawski na lata 2018-2032 ( uchwała w trakcie opracowania).**
    - a) omówienie projektu uchwały,
    - b) przedstawienie opinii Komisji Budżetowej
    - c) dyskusja i zgłaszanie poprawek
    - d) podjęcie uchwały.
  - 13.3. Podjęcie uchwały w sprawie ustalenia dopłaty do taryfy za zbiorowe odprowadzenie ścieków wprowadzonych do urządzeń kanalizacyjnych na terenie Gminy Aleksandrów Kujawski.**
    - a) omówienie projektu uchwały,
    - b) przedstawienie opinii Komisji Budżetowej
    - c) dyskusja i zgłaszanie poprawek

d) podjęcie uchwały.

**13.4. Podjęcie uchwały w sprawie nadania nazwy drodze wewnętrznej w miejscowości Odolion.**

- a) omówienie projektu uchwały
- b) przedstawienie opinii Komisji Gospodarki Przestrzennej, Komunalnej i Rolnej
- c) dyskusja i zgłaszanie poprawek
- d) podjęcie uchwały

**13.5. Podjęcie uchwały w sprawie miejscowego planu zagospodarowania przestrzennego dla obszaru położonego w obrębie ewidencyjnym Otłoczyn, gmina Aleksandrów Kujawski.**

- a) omówienie projektu uchwały
- b) przedstawienie opinii Komisji Gospodarki Przestrzennej, Komunalnej i Rolnej
- c) dyskusja i zgłaszanie poprawek
- d) podjęcie uchwały

**13.6. Podjęcie uchwały w sprawie zasad i trybu przeprowadzania konsultacji z mieszkańcami Gminy Aleksandrów Kujawski .**

- a) omówienie projektu uchwały
- b) przedstawienie opinii Komisji
- c) dyskusja i zgłaszanie poprawek
- d) podjęcie uchwały

**13.7. Podjęcie uchwały w sprawie przyjęcia sprawozdania z realizacji „Programu Współpracy Gminy Aleksandrów Kujawski z Organizacjami Pozarządowymi oraz podmiotami wymienionymi w art.3 ust.3 ustawy z dnia 24 kwietnia 2003 r. o działalności pożytku publicznego i o wolontariacie, na rok 2017.**

- a) omówienie projektu uchwały
- b) przedstawienie opinii Komisji Zdrowia, Oświaty, Kultury i Sportu.
- c) dyskusja i zgłaszanie poprawek
- d) podjęcie uchwały

**13.8. Podjęcie uchwały w sprawie przyjęcia do realizacji projektu pod nazwą Dzienny Dom Pobytu w Gminie Aleksandrów Kujawski.**

- a) omówienie projektu uchwały
- b) przedstawienie opinii Komisji Zdrowia, Oświaty, Kultury i Sportu.
- c) dyskusja i zgłaszanie poprawek
- d) podjęcie uchwały

**14. Informacje lub komunikaty.**

**15. Zamknięcie obrad XLII Sesji Rady Gminy.**

PRZEWODNICZĄCY  
Rady Gminy

*mgr Waldemar Bartczak*

Projekt

z dnia 20 kwietnia 2018 r.

Zatwierdzony przez .....

**UCHWAŁA NR .....**  
**RADY GMINY ALEKSANDRÓW KUJAWSKI**

z dnia ..... 2018 r.

**w sprawie ustalenia dopłaty do taryfy za zbiorowe odprowadzenie ścieków wprowadzonych do urządzeń kanalizacyjnych na terenie Gminy Aleksandrów Kujawski**

Na podstawie art. 18 ust. 2 pkt 15 ustawy z dnia 8 marca 1990 r. o samorządzie gminnym (Dz.U. z 2017 r., poz. 1875 ze zm.<sup>1)</sup>) oraz art. 24 ust. 6 ustawy z dnia 7 czerwca 2001 r. o zbiorowym zaopatrzeniu w wodę i zbiorowym odprowadzaniu ścieków (Dz. U. z 2017 r. poz. 328 ze zm.<sup>2)</sup>) w nawiązaniu do uchwały nr XXXVI/331/14 Rady Gminy Aleksandrów Kujawski z dnia 11 września 2014 roku w sprawie ustalenia możliwości zastosowania przyszłych dopłat do taryf za zbiorowe odprowadzanie ścieków wprowadzanych do urządzeń kanalizacyjnych na terenie Gminy Aleksandrów Kujawski, Rada Gminy Aleksandrów Kujawski uchwala co następuje:

**§ 1.** 1. Ustala się dopłatę do taryfy dla zbiorowego odprowadzania ścieków, realizowanego przez Gminne Przedsiębiorstwo Usługowe „ALGAWA” Sp. z o.o. dla grupy taryfowej odbiorców- grupa 1 w wysokości 7, 73 zł do ceny 1 m<sup>3</sup> odprowadzanych ścieków z obowiązującej taryfy.

2. Dopłata określona w ust. 1 jest dopłatą netto, do której zostanie doliczony podatek od towarów i usług (VAT) w aktualnie obowiązującej wysokości.

3. Dopłatę ustala się na okres od dnia 01.05.2018 r. do dnia 30.04.2019 r.

**§ 2.** Wysokość dopłaty zostanie określona na podstawie ilości odprowadzanych ścieków wprowadzanych do urządzeń kanalizacyjnych na terenie Gminy Aleksandrów Kujawski przez Gminne Przedsiębiorstwo Usługowe „ALGAWA” Sp. z o.o.

**§ 3.** Dopłata będzie przekazywana przez Gminę Aleksandrów Kujawski ze środków budżetu gminy na konto Gminnego Przedsiębiorstwa Usługowego „ALGAWA” Sp. z o.o. na zasadach określonych w umowie zawartej w sprawie ustalenia trybu realizacji dopłaty taryfowych.

**§ 4.** Wykonanie uchwały powierza się Wójtowi Gminy Aleksandrów Kujawski.

**§ 5.** Uchwała wchodzi w życie z dniem jej podjęcia i podlega ogłoszeniu do publicznej wiadomości w sposób zwyczajowo przyjęty.

**WÓJT**  
*mgr Andrzej Olszewski*

11(M) 24  
KADUCA PRAWNY  
*Brzdek*  
Marcin Brzdek

<sup>1)</sup>Zmiany wymienionej ustawy zostały ogłoszone w Dz. U z 2017 r. poz. 2232 oraz z 2018 r. poz. 130.

<sup>2)</sup>Zmiany wymienionej ustawy zostały ogłoszone w Dz. U. z 2017 r. poz. 1566 i poz. 2180 oraz z 2018 r. poz. 650.

## UZASADNIENIE

Zgodnie z art. 24 ust.6 ustawy z dnia 7 czerwca 2001 roku o zbiorowym zaopatrzeniu w wodę i zbiorowym odprowadzaniu ścieków (Dz. U. z 2017 r. poz. 328 ze zm.) rada gminy może podjąć uchwałę o dopłacie dla jednej z wybranych lub wszystkich taryfowych grup odbiorców usług. Dopłatę gmina przekazuje przedsiębiorstwu wodociągowo-kanalizacyjnemu.

W celu zapewnienia możliwie szerokiej dostępności usług zbiorowego zaopatrzenia w wodę i zbiorowego odprowadzania ścieków ustalona została dopłata do ceny 1 m<sup>3</sup> odprowadzonych ścieków dla wszystkich odbiorców usług zgodnie z cyt. ustawą. Dopłata będzie przekazywana na rachunek Gminnego Przedsiębiorstwa Usługowego „ALGAWA” Sp. z o.o., który jest zobowiązany stosować dopłatę w rozliczeniu z odbiorcami, co w efekcie spowoduje obniżenie opłat ponoszonych przez w/w odbiorców.

W związku z powyższym podjęcie przedmiotowej uchwały jest w pełni uzasadnione.

Projekt

z dnia 9 kwietnia 2018 r.

Zatwierdzony przez .....

**UCHWAŁA NR .....  
RADY GMINY ALEKSANDRÓW KUJAWSKI**

z dnia ..... 2018 r.

**w sprawie nadania nazwy drodze wewnętrznej w miejscowości Odolion**

Na podstawie art. 18 ust. 2 pkt 13 ustawy z dnia 8 marca 1990 r. o samorządzie gminnym (Dz. U. z 2017 r. poz. 1875 ze zm<sup>1)</sup>.) oraz art. 8 ust. 1a ustawy z dnia 21 marca 1985 r. o drogach publicznych (Dz. U. 2017 r. poz. 2222 ze zm<sup>2)</sup>.) Rada Gminy uchwala, co następuje:

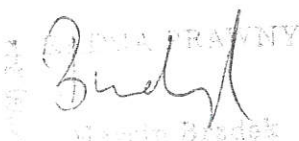
§ 1. Nadaje się drodze wewnętrznej, której położenie w miejscowości Odolion określa załącznik graficzny do uchwały, nazwę:

1) " Zielone Zacisze"

§ 2. Wykonanie uchwały powierza się Wójtowi Gminy Aleksandrów Kujawski.

§ 3. Uchwała wchodzi w życie po upływie 14 dni od dnia ogłoszenia w Dzienniku Urzędowym Województwa Kujawsko-Pomorskiego.

  
**WÓJT**  
mgr Andrzej Olszewski

  
GMINA ALEKSANDRÓW KUJAWSKI  
mgr Andrzej Olszewski

<sup>1)</sup> Zmiany wymienionej ustawy zostały ogłoszone w Dz. U. z 2017 r. poz. 2232 oraz z 2018 r. poz. 130.

<sup>2)</sup> Zmiany wymienionej ustawy zostały ogłoszone w Dz. U. z 2018 r. poz. 12, poz. 138, poz. 159 i poz. 317.

## UZASADNIENIE

Uchwałę w sprawie nadania nazwy drodze wewnętrznej w miejscowości Odolion podejmuje się na wniosek i po uzyskaniu pisemnej zgody właścicieli terenów drogi wewnętrznej oraz po przeprowadzonych konsultacjach z mieszkańcami, co ma na celu uporządkowanie numeracji posesji w miejscowości Odolion.



**Legenda**

 ul. Zielone Zacisze

Projekt

z dnia 6 kwietnia 2018 r.

Zatwierdzony przez .....

**UCHWAŁA NR .....**  
**RADY GMINY ALEKSANDRÓW KUJAWSKI**

z dnia ..... 2018 r.

**w sprawie miejscowego planu zagospodarowania przestrzennego dla obszaru położonego w obrębie  
ewidencyjnym Otłoczyn, gmina Aleksandrów Kujawski**

Na podstawie art. 20 ust. 1 ustawy z dnia 27 marca 2003 r. o planowaniu i zagospodarowaniu przestrzennym (Dz. U. z 2017 r. poz. 1073 ze zm<sup>1</sup>.) i art. 18 ust. 2 pkt. 5 ustawy z dnia 8 marca 1990 r. o samorządzie gminnym (Dz. U. z 2017 r. poz. 1875 ze zm<sup>2</sup>.) uchwala się, co następuje:

**Rozdział 1.**  
**PRZEPISY OGÓLNE**

**§ 1. 1.** Uchwala się miejscowy plan zagospodarowania przestrzennego dla obszaru położonego w obrębie ewidencyjnym Otłoczyn, gmina Aleksandrów Kujawski.- zwanego dalej planem, po stwierdzeniu, że nie zostały naruszone ustalenia Studium uwarunkowań i kierunków zagospodarowania przestrzennego gminy Aleksandrów Kujawski.

2. Załącznikami do uchwały są:

- 1) rysunek planu miejscowego wykonany na kopii mapy zasadniczej w skali 1:1000, będący integralną częścią uchwały, o której mowa w ust. 1, stanowiące załączniki nr 1- zwany dalej rysunkiem planu;
- 2) rozstrzygnięcie o sposobie rozpatrzenia uwag do projektu planu – załącznik Nr 2;
- 3) rozstrzygnięcie o sposobie realizacji zapisanych w planie inwestycji z zakresu infrastruktury technicznej, które należą do zadań własnych gminy oraz o zasadach ich finansowania zgodnie z przepisami o finansach publicznych – załącznik Nr 3.

3. Granice obszaru objętego planem przedstawiono na rysunku planu.

**§ 2.** Ilekroć w dalszych przepisach niniejszej uchwały jest mowa o:

- 1) „terenie” - należy przez to rozumieć część obszaru o określonym przeznaczeniu, wyznaczoną na rysunku planu liniami rozgraniczającymi i oznaczoną odpowiednim symbolem;
- 2) „symbolu terenu” – należy przez to rozumieć oznaczenie literowe określające rodzaj przeznaczenia terenu oraz numer porządkowy terenów o tym samym przeznaczeniu;
- 3) „przeznaczeniu podstawowym terenu” - „należy przez to rozumieć przeznaczenie, które winno przeważać na danym terenie określonym liniami rozgraniczającymi wraz z urządzeniami budowlanymi oraz zielenią urządzoną, altanami i obiektami małej architektury;
- 4) „przeznaczeniu dopuszczalnym terenu” - należy przez to rozumieć dopuszczone w planie przeznaczenie uzupełniające lub wzbogacające przeznaczenie podstawowe terenu wraz z urządzeniami budowlanymi, przy czym nie mogące kolidować z podstawowym przeznaczeniem terenu;
- 5) „nieprzekraczalnej linii zabudowy” – należy przez to rozumieć linię ograniczającą obszar, na którym należy lokalizować części naziemne budynków, linia zabudowy dotyczy głównej bryły budynku z wyłączeniem balkonów, wykuszy, gzymsów, okapów dachu, schodów zewnętrznych, pochylni oraz innych elementów detalu architektonicznego, przy czym okapy i gzymsy nie mogą przekraczać tej linii o więcej niż 0,8m, natomiast takie części budynku jak balkony, galerie, tarasy, schody wewnętrzne i pochylnie o więcej niż 1,3m;

<sup>1</sup>) Zmiany wymienionej ustawy zostały ogłoszone w Dz. U. z 2018 r. poz. 1566.

<sup>2</sup>) Zmiany wymienionej ustawy zostały ogłoszone w Dz. U. z 2017 r. poz. 2232 oraz z 2018 r. poz. 130.



- 6) „strefie pasa technicznego” – należy przez to rozumieć pas terenu o szerokości min. 6,5m od rzutu osi napowietrznej linii elektroenergetycznych 15 kV, po obu jej stronach;
- 7) „strefie uciążliwości hałasu” – należy przez to rozumieć strefę skumulowanego oddziaływania akustycznego autostrady A1 i drogi krajowej 91;
- 8) „strefie bezpieczeństwa gazociągu” – należy przez to rozumieć pas terenu o szerokości min. 8,0m od osi gazociągu po obu jego stronach;
- 9) „zieleni towarzyszącej”- należy przez to rozumieć różnorodne kompozycje roślin ozdobnych: nasadzenia stałe (drzewa, krzewy, trawniki) i sezonowe (rabaty, kwietniki);
- 10) „zieleni izolacyjnej” – należy przez to rozumieć zwarty pas zieleni średnio i wysokopiennej zimozielonej pełniący funkcję ochronną.

§ 3. Następujące oznaczenia graficzne na rysunku planu są obowiązującymi ustaleniami planu:

- 1) granice obszaru objętego planem;
- 2) przeznaczenie terenów;
- 3) linie rozgraniczające tereny o różnym przeznaczeniu lub różnych zasadach zagospodarowania;
- 4) numer porządkowy terenów o tym samym przeznaczeniu;
- 5) nieprzekraczalne linie zabudowy;
- 6) strefa uciążliwości hałasu;
- 7) strefa bezpieczeństwa gazociągu;
- 8) wymiarowanie (m).

§ 4. Oznaczenia graficzne informacyjne na rysunku planu nie są obowiązującymi ustaleniami planu.

## **Rozdział 2.**

### **USTALENIA DOTYCZĄCE POSZCZEGÓLNYCH TERENÓW**

§ 5. Dla terenów oznaczonych na rysunku planu symbolami UZ1÷3, ustala się:

- 1) przeznaczenie podstawowe terenu: teren zabudowy usługowej/ funkcja usługowa z zakresu zdrowia i urody, turystyki, sportu i rekreacji oraz gastronomii/;
- 2) przeznaczenie dopuszczalne terenu: urządzenia infrastruktury technicznej, drogi wewnętrzne, funkcja mieszkaniowa dla właściciela i obsługi, funkcja usługowa z zakresu kultury, handlu i administracji;
- 3) zasady ochrony i kształtowania ładu przestrzennego: dopuszcza się rozbudowę i przebudowę istniejących obiektów na terenie UZ1 zgodnie z przeznaczeniem podstawowym lub dopuszczalnym terenu;
- 4) zasady ochrony środowiska, przyrody i krajobrazu:
  - a) nakaz stosowania systemów grzewczych opartych o technologie bezemisyjne lub paliwa i technologie niskoemisyjne,
  - b) dopuszczalne poziomy hałasu w środowisku: jak dla terenów rekreacyjno-wypoczynkowych, zgodnie z przepisami odrębnymi,
  - c) nakaz uwzględnienia przepisów odrębnych wynikających z położenia w Obszarze Chronionego Krajobrazu Niziny Ciechocińskiej,
- 5) zasady kształtowania krajobrazu: nie występuje potrzeba określenia;
- 6) zasady ochrony dziedzictwa kulturowego i zabytków, w tym krajobrazów kulturowych oraz dóbr kultury współczesnej: nie występuje potrzeba określenia;
- 7) wymagania wynikające z potrzeb kształtowania przestrzeni publicznych: nie występuje potrzeba określenia;
- 8) zasady kształtowania zabudowy i wskaźniki zagospodarowania terenu:
  - a) ustala się nieprzekraczalne linie zabudowy – zgodnie z rysunkiem planu,
  - b) wysokość zabudowy:

- budynki usługowe: max. 12,0m,
  - wiaty i altany: max. 8,0m,
  - urządzenia budowlane wolnostojące i na budynkach: max. 30,0m licząc od poziomu terenu,
- c) geometrię dachów: max. kąt nachylenia połaci dachowych 35°,
- d) minimalna i maksymalna intensywność zabudowy jako wskaźnik powierzchni całkowitej zabudowy w odniesieniu do powierzchni działki budowlanej: 0,0– 0,6,
- e) wielkość powierzchni zabudowy w stosunku do powierzchni działki: max. 0,5,
- f) udział powierzchni biologicznie czynnej: min. 50% powierzchni działki budowlanej,
- g) min. liczba miejsc do parkowania oraz sposób ich realizacji:
- min. 2 miejsca postojowe/10 zatrudnionych,
  - min 2 miejsca postojowe /1 mieszkanie,
  - min 2 miejsca postojowe dla pojazdów zaopatrzonych w kartę parkingową,
  - miejsca parkingowe dla funkcji usługowych realizować jako naziemne,
  - miejsca parkingowe dla funkcji mieszkaniowej realizować jako naziemne lub w budynkach garażowych,
- h) gabaryty obiektów: nie występuje potrzeba określenia;
- 9) granice i sposoby zagospodarowania terenów lub obiektów podlegających ochronie, ustalonych na podstawie przepisów odrębnych:
- a) dla terenu przyległego do wód publicznych nakaz uwzględnienia zakazów i nakazów wynikających z przepisów odrębnych,
- b) uwzględnić położenie terenu na obszarze Głównego Zbiornika Wód Podziemnych nr 141 "Zbiornik rzeki dolna Wisła",
- c) nie występuje potrzeba określania granic i sposobów zagospodarowania terenów górniczych, a także obszarów szczególnego zagrożenia powodzią, obszarów osuwania się mas ziemnych, krajobrazów priorytetowych określonych w audycie krajobrazowym oraz planach zagospodarowania przestrzennego województwa;
- 10) szczegółowe zasady i warunki scalania i podziału nieruchomości: nie występuje potrzeba określenia;
- 11) szczególne warunki zagospodarowania terenów oraz ograniczenia w ich użytkowaniu, w tym zakaz zabudowy:
- a) na terenie UZ2 nakaz uwzględnienia ograniczeń w użytkowaniu terenu w strefie pasa technicznego napowietrznych linii elektroenergetycznych – zgodnie z przepisami odrębnymi,
- b) na terenie UZ1 ustala się strefę uciążliwości hałasu, w której obowiązuje ochrona akustyczna budynków zgodnie z przepisami odrębnymi oraz zakaz lokalizacji zabudowy, dla której występują ograniczenia w zakresie dopuszczalnych poziomów hałasu w środowisku, określone w przepisami odrębnymi;
- 12) zasady modernizacji, rozbudowy i budowy systemów komunikacji i infrastruktury technicznej:
- a) zaopatrzenie w wodę: z istniejącego systemu sieci wodociągowej, po jego rozbudowie;
- b) odprowadzanie ścieków sanitarnych: do biologicznej oczyszczalni ścieków,
- c) zaopatrzenie w ciepło: z lokalnych urządzeń grzewczych,
- d) zaopatrzenie w gaz: z sieci gazowej – zgodnie z przepisami odrębnymi,
- e) odprowadzenie wód opadowych i roztopowych: na grunt, zgodnie z przepisami odrębnymi;
- f) składowanie i wywóz odpadów: zgodnie z przepisami odrębnymi,
- g) zasilanie w energię elektryczną: z istniejącego systemu elektroenergetycznego,
- h) zaopatrzenie w sieć teletechniczną: z istniejącego lub projektowanego systemu infrastruktury telekomunikacyjnej,

- i) przewody sieci infrastruktury technicznej projektować jako podziemne, zgodnie z przepisami odrębnymi;
  - j) dopuszcza się budowę, przebudowę i modernizację sieci infrastruktury technicznej zgodnie z przepisami odrębnymi;
  - k) obsługa komunikacyjna: z projektowanej drogi wewnętrznej,
- 13) sposób i termin tymczasowego zagospodarowania, urządzania i użytkowania terenów: ograniczenia w użytkowaniu terenu w strefie pasa technicznych napowietrznej linii elektroenergetycznej obowiązują do czasu istnienia tej linii;
- 14) stawka procentowa służąca naliczeniu opłat z tytułu wzrostu wartości nieruchomości w wysokości: 30 %.

**§ 6. Dla terenów oznaczonych na rysunku planu symbolem ZL1÷2, ustala się:**

- 1) przeznaczenie podstawowe terenu: teren lasu;
- 2) zasady ochrony i kształtowania ładu przestrzennego: nie występuje potrzeba określenia;
- 3) zasady ochrony środowiska, przyrody i krajobrazu: nakaz uwzględnienia przepisów odrębnych wynikających z położenia w Obszarze Chronionego Krajobrazu Niziny Ciechocińskiej,
- 4) zasady kształtowania krajobrazu: nie występuje potrzeba określenia;
- 5) zasady ochrony dziedzictwa kulturowego i zabytków, w tym krajobrazów kulturowych oraz dóbr kultury współczesnej: nie występuje potrzeba określenia;
- 6) wymagania wynikające z potrzeb kształtowania przestrzeni publicznych: nie występuje potrzeba określenia;
- 7) zasady kształtowania zabudowy i wskaźniki zagospodarowania terenu: nie występuje potrzeba określenia;
- 8) granice i sposoby zagospodarowania terenów lub obiektów podlegających ochronie, ustalonych na podstawie przepisów odrębnych:
  - a) na terenie ZL2 w pasie przyległym do wód publicznych /rów melioracyjny/ nakaz uwzględnienia zakazów i nakazów wynikających z przepisów odrębnych,
  - b) uwzględnić położenie terenu na obszarze Głównego Zbiornika Wód Podziemnych nr 141 "Zbiornik rzeki dolna Wisła";
  - c) nie występuje potrzeba określania granic i sposobów zagospodarowania terenów górniczych, a także obszarów szczególnego zagrożenia powodzią, obszarów osuwania się mas ziemnych, krajobrazów priorytetowych określonych w audycie krajobrazowym oraz planach zagospodarowania przestrzennego województwa;
- 9) szczegółowe zasady i warunki scalania i podziału nieruchomości: nie występuje potrzeba określenia;
- 10) szczególne warunki zagospodarowania terenów oraz ograniczenia w ich użytkowaniu, w tym zakaz zabudowy:
  - a) obowiązuje zakaz zabudowy, za wyjątkiem podziemnych sieci infrastruktury technicznej oraz urządzeń turystycznych,
  - b) na terenie ZL2 nakaz uwzględnienia ograniczeń w użytkowaniu terenu w strefie pasa technicznego napowietrznych linii elektroenergetycznych – zgodnie z przepisami odrębnymi,
- 11) zasady modernizacji, rozbudowy i budowy systemów komunikacji i infrastruktury technicznej:
  - a) przewody sieci infrastruktury technicznej projektować jako podziemne, zgodnie z przepisami odrębnymi;
  - b) dopuszcza się budowę, przebudowę i modernizację sieci infrastruktury technicznej zgodnie z przepisami odrębnymi;
  - c) obsługa komunikacyjna: z projektowanej drogi wewnętrznej KDW;
- 12) sposób i termin tymczasowego zagospodarowania, urządzania i użytkowania terenów: ograniczenia w użytkowaniu terenu w strefie pasa technicznych napowietrznej linii elektroenergetycznej obowiązują do czasu istnienia tej linii;
- 13) stawka procentowa służąca naliczeniu opłat z tytułu wzrostu wartości nieruchomości w wysokości: 15 %.

**§ 7. Dla terenu oznaczonego na rysunku planu symbolem ZI, ustala się:**

- 1) przeznaczenie podstawowe terenu: teren zieleni izolacyjnej;
- 2) przeznaczenie dopuszczalne terenu: urządzenia infrastruktury technicznej;
- 3) zasady ochrony i kształtowania ładu przestrzennego: nie występuje potrzeba określenia;
- 4) zasady ochrony środowiska, przyrody i krajobrazu: nakaz uwzględnienia przepisów odrębnych wynikających z położenia w Obszarze Chronionego Krajobrazu Niziny Ciechocińskiej;
- 5) zasady kształtowania krajobrazu: nie występuje potrzeba określenia;
- 6) zasady ochrony dziedzictwa kulturowego i zabytków, w tym krajobrazów kulturowych oraz dóbr kultury współczesnej: nie występuje potrzeba określenia;
- 7) wymagania wynikające z potrzeb kształtowania przestrzeni publicznych: nie występuje potrzeba określenia;
- 8) zasady kształtowania zabudowy i wskaźniki zagospodarowania terenu: nie występuje potrzeba określenia;
- 9) granice i sposoby zagospodarowania terenów lub obiektów podlegających ochronie, ustalonych na podstawie przepisów odrębnych:
  - a) uwzględnić położenie terenu na obszarze Głównego Zbiornika Wód Podziemnych nr 141 "Zbiornik rzeki dolna Wisła",
  - b) nie występuje potrzeba określania granic i sposobów zagospodarowania terenów górniczych, a także obszarów szczególnego zagrożenia powodzią, obszarów osuwania się mas ziemnych, krajobrazów priorytetowych określonych w audycie krajobrazowym oraz planach zagospodarowania przestrzennego województwa;
- 10) szczegółowe zasady i warunki scalania i podziału nieruchomości: nie występuje potrzeba określenia;
- 11) szczególne warunki zagospodarowania terenów oraz ograniczenia w ich użytkowaniu, w tym zakaz zabudowy: obowiązuje zakaz zabudowy, za wyjątkiem podziemnych sieci infrastruktury technicznej;
- 12) zasady modernizacji, rozbudowy i budowy systemów komunikacji i infrastruktury technicznej:
  - a) przewody sieci infrastruktury technicznej projektować jako podziemne, zgodnie z przepisami odrębnymi,
  - b) dopuszcza się budowę, przebudowę i modernizację sieci infrastruktury technicznej zgodnie z przepisami odrębnymi,
  - c) obsługa komunikacyjna: z drogi wewnętrznej KDW za pośrednictwem terenu K;
- 13) sposób i termin tymczasowego zagospodarowania, urządzenia i użytkowania terenów: nie występuje potrzeba określenia;
- 14) stawka procentowa służąca naliczeniu opłat z tytułu wzrostu wartości nieruchomości w wysokości: 15 %.

**§ 8. Dla terenu oznaczonego na rysunku planu symbolem WS, ustala się:**

- 1) przeznaczenie podstawowe terenu: teren wód powierzchniowych śródlądowych /zbiornik przeciwpożarowy/;
- 2) zasady ochrony i kształtowania ładu przestrzennego: nie występuje potrzeba określenia;
- 3) zasady ochrony środowiska, przyrody i krajobrazu: nakaz uwzględnienia przepisów odrębnych wynikających z położenia w Obszarze Chronionego Krajobrazu Niziny Ciechocińskiej;
- 4) zasady kształtowania krajobrazu: nie występuje potrzeba określenia;
- 5) zasady ochrony dziedzictwa kulturowego i zabytków, w tym krajobrazów kulturowych oraz dóbr kultury współczesnej: nie występuje potrzeba określenia;
- 6) wymagania wynikające z potrzeb kształtowania przestrzeni publicznych: nie występuje potrzeba określenia;
- 7) zasady kształtowania zabudowy i wskaźniki zagospodarowania terenu: nie występuje potrzeba określenia;
- 8) granice i sposoby zagospodarowania terenów lub obiektów podlegających ochronie, ustalonych na podstawie przepisów odrębnych:

- a) uwzględnić położenie terenu na obszarze Głównego Zbiornika Wód Podziemnych nr 141 "Zbiornik rzeki dolna Wisła",
  - b) nie występuje potrzeba określania granic i sposobów zagospodarowania terenów górniczych, a także obszarów szczególnego zagrożenia powodzią, obszarów osuwania się mas ziemnych, krajobrazów priorytetowych określonych w audycie krajobrazowym oraz planach zagospodarowania przestrzennego województwa;
- 9) szczegółowe zasady i warunki scalania i podziału nieruchomości: nie występuje potrzeba określenia;
- 10) szczególne warunki zagospodarowania terenów oraz ograniczenia w ich użytkowaniu, w tym zakaz zabudowy: nie występuje potrzeba określenia;
- 11) zasady modernizacji, rozbudowy i budowy systemów komunikacji i infrastruktury technicznej:
- a) przewody sieci infrastruktury technicznej projektować jako podziemne, zgodnie z przepisami odrębnymi,
  - b) dopuszcza się budowę, przebudowę i modernizację sieci infrastruktury technicznej zgodnie z przepisami odrębnymi;
- 12) sposób i termin tymczasowego zagospodarowania, urządzania i użytkowania terenów: nie występuje potrzeba określenia;
- 13) stawka procentowa służąca naliczeniu opłat z tytułu wzrostu wartości nieruchomości w wysokości: 15 %.

**§ 9. Dla terenu oznaczonego na rysunku planu symbolem KP, ustala się:**

- 1) przeznaczenie podstawowe terenu: teren parkingu;
- 2) przeznaczenie dopuszczalne: urządzenia infrastruktury technicznej;
- 3) zasady ochrony i kształtowania ładu przestrzennego: nie występuje potrzeba określenia;
- 4) zasady ochrony środowiska, przyrody i krajobrazu: nakaz uwzględnienia przepisów odrębnych wynikających z położenia w Obszarze Chronionego Krajobrazu Niziny Ciechocińskiej;
- 5) zasady kształtowania krajobrazu: nie występuje potrzeba określenia;
- 6) zasady ochrony dziedzictwa kulturowego i zabytków, w tym krajobrazów kulturowych oraz dóbr kultury współczesnej: nie występuje potrzeba określenia;
- 7) wymagania wynikające z potrzeb kształtowania przestrzeni publicznych: nie występuje potrzeba określenia;
- 8) zasady kształtowania zabudowy i wskaźniki zagospodarowania terenu: nie występuje potrzeba określenia;
- 9) granice i sposoby zagospodarowania terenów lub obiektów podlegających ochronie, ustalonych na podstawie przepisów odrębnych:
  - a) uwzględnić położenie terenu na obszarze Głównego Zbiornika Wód Podziemnych nr 141 "Zbiornik rzeki dolna Wisła",
  - b) nie występuje potrzeba określania granic i sposobów zagospodarowania terenów górniczych, a także obszarów szczególnego zagrożenia powodzią, obszarów osuwania się mas ziemnych, krajobrazów priorytetowych określonych w audycie krajobrazowym oraz planach zagospodarowania przestrzennego województwa;
- 10) szczegółowe zasady i warunki scalania i podziału nieruchomości: nie występuje potrzeba określenia;
- 11) szczególne warunki zagospodarowania terenów oraz ograniczenia w ich użytkowaniu, w tym zakaz zabudowy: nie występuje potrzeba określenia;
- 12) zasady modernizacji, rozbudowy i budowy systemów komunikacji i infrastruktury technicznej:
  - a) przewody sieci infrastruktury technicznej projektować jako podziemne, zgodnie z przepisami odrębnymi,
  - b) dopuszcza się budowę, przebudowę i modernizację sieci infrastruktury technicznej zgodnie z przepisami odrębnymi;
- 13) sposób i termin tymczasowego zagospodarowania, urządzania i użytkowania terenów: nie występuje potrzeba określenia;

14) stawka procentowa służąca naliczeniu opłat z tytułu wzrostu wartości nieruchomości w wysokości: 15 %.

**§ 10. Dla terenu oznaczonego na rysunku planu symbolem K, ustala się:**

- 1) przeznaczenie podstawowe terenu: teren kanalizacji /zbiorniki podziemne biologicznej oczyszczalni ścieków/;
- 2) zasady ochrony i kształtowania ładu przestrzennego: nie występuje potrzeba określenia;
- 3) zasady ochrony środowiska, przyrody i krajobrazu: nakaz uwzględnienia przepisów odrębnych wynikających z położenia w Obszarze Chronionego Krajobrazu Niziny Ciechocińskiej;
- 4) zasady kształtowania krajobrazu: nie występuje potrzeba określenia;
- 5) zasady ochrony dziedzictwa kulturowego i zabytków, w tym krajobrazów kulturowych oraz dóbr kultury współczesnej: nie występuje potrzeba określenia;
- 6) wymagania wynikające z potrzeb kształtowania przestrzeni publicznych: nie występuje potrzeba określenia;
- 7) zasady kształtowania zabudowy i wskaźniki zagospodarowania terenu: nie występuje potrzeba określenia;
- 8) granice i sposoby zagospodarowania terenów lub obiektów podlegających ochronie, ustalonych na podstawie przepisów odrębnych:
  - a) uwzględnić położenie terenu na obszarze Głównego Zbiornika Wód Podziemnych nr 141 "Zbiornik rzeki dolna Wisła",
  - b) nie występuje potrzeba określania granic i sposobów zagospodarowania terenów górniczych, a także obszarów szczególnego zagrożenia powodzią, obszarów osuwania się mas ziemnych, krajobrazów priorytetowych określonych w audycie krajobrazowym oraz planach zagospodarowania przestrzennego województwa;
- 9) szczegółowe zasady i warunki scalania i podziału nieruchomości: nie występuje potrzeba określenia;
- 10) szczególne warunki zagospodarowania terenów oraz ograniczenia w ich użytkowaniu, w tym zakaz zabudowy: nakaz zapewnienia dostępu do terenu ZI;
- 11) zasady modernizacji, rozbudowy i budowy systemów komunikacji i infrastruktury technicznej:
  - a) przewody sieci infrastruktury technicznej projektować jako podziemne, zgodnie z przepisami odrębnymi,
  - b) dopuszcza się budowę, przebudowę i modernizację sieci infrastruktury technicznej zgodnie z przepisami odrębnymi;
- 12) sposób i termin tymczasowego zagospodarowania, urządzenia i użytkowania terenów: nie występuje potrzeba określenia;
- 13) stawka procentowa służąca naliczeniu opłat z tytułu wzrostu wartości nieruchomości w wysokości: 15 %.

**§ 11. Dla terenu oznaczonego na rysunku planu symbolem KDL ustala się:**

- 1) przeznaczenie podstawowe terenu: teren drogi publicznej lokalnej – pas projektowanej drogi;
- 2) zasady ochrony i kształtowania ładu przestrzennego: nie występuje potrzeba określenia;
- 3) zasady ochrony środowiska, przyrody i krajobrazu: nakaz uwzględnienia przepisów odrębnych wynikających z położenia w Obszarze Chronionego Krajobrazu Niziny Ciechocińskiej;
- 4) zasady kształtowania krajobrazu: nie występuje potrzeba określenia;
- 5) zasady ochrony dziedzictwa kulturowego i zabytków, w tym krajobrazów kulturowych oraz dóbr kultury współczesnej: nie występuje potrzeba określenia;
- 6) wymagania wynikające z potrzeb kształtowania przestrzeni publicznych: nie występuje potrzeba określenia;
- 7) zasady kształtowania zabudowy i wskaźniki zagospodarowania terenu: szerokość pasa drogi zgodnie z rysunkiem planu;
- 8) granice i sposoby zagospodarowania terenów lub obiektów podlegających ochronie, ustalonych na podstawie przepisów odrębnych:

- a) obszarów szczególnego zagrożenia powodzią: uwzględnić położenie części terenu w obszarze zagrożenia powodziowego – raz na 500 lat (Q0,2%);
  - b) uwzględnić położenie terenu na obszarze Głównego Zbiornika Wód Podziemnych nr 141 "Zbiornik rzeki dolna Wisła",
  - c) nie występuje potrzeba określania granic i sposobów zagospodarowania terenów górniczych, obszarów osuwania się mas ziemnych, krajobrazów priorytetowych określonych w audycie krajobrazowym oraz planach zagospodarowania przestrzennego województwa;
- 9) szczegółowe zasady i warunki scalania i podziału nieruchomości: nie występuje potrzeba określenia;
- 10) szczególne warunki zagospodarowania terenów oraz ograniczenia w ich użytkowaniu, w tym zakaz zabudowy: nakaz uwzględnienia ograniczeń w użytkowaniu terenu w strefie bezpieczeństwa gazociągu – zgodnie z przepisami odrębnymi;
- 11) zasady modernizacji, rozbudowy i budowy systemów komunikacji i infrastruktury technicznej:
- a) przewody sieci infrastruktury technicznej projektować jako podziemne, zgodnie z przepisami odrębnymi,
  - b) dopuszcza się budowę, przebudowę i modernizację sieci infrastruktury technicznej zgodnie z przepisami odrębnymi;
- 12) sposób i termin tymczasowego zagospodarowania, urządzania i użytkowania terenów: ograniczenia w użytkowaniu terenu w strefie pasa technicznych napowietrznej linii elektroenergetycznej obowiązują do czasu istnienia tej linii;
- 13) stawka procentowa służąca naliczeniu opłat z tytułu wzrostu wartości nieruchomości w wysokości: nie występuje potrzeba określenia.

#### **§ 12. Dla terenu oznaczonego na rysunku planu symbolem KDW, ustala się:**

- 1) przeznaczenie podstawowe terenu: teren drogi wewnętrznej;
- 2) zasady ochrony i kształtowania ład przestrzennego: nie występuje potrzeba określenia;
- 3) zasady ochrony środowiska, przyrody i krajobrazu: nakaz uwzględnienia przepisów odrębnych wynikających z położenia w Obszarze Chronionego Krajobrazu Niziny Ciechocińskiej;
- 4) zasady kształtowania krajobrazu: nie występuje potrzeba określenia;
- 5) zasady ochrony dziedzictwa kulturowego i zabytków, w tym krajobrazów kulturowych oraz dóbr kultury współczesnej: nie występuje potrzeba określenia;
- 6) wymagania wynikające z potrzeb kształtowania przestrzeni publicznych: nie występuje potrzeba określenia;
- 7) zasady kształtowania zabudowy i wskaźniki zagospodarowania terenu: szerokość drogi zgodnie z rysunkiem planu;
- 8) granice i sposoby zagospodarowania terenów lub obiektów podlegających ochronie, ustalonych na podstawie przepisów odrębnych:
  - a) obszarów szczególnego zagrożenia powodzią: uwzględnić położenie części terenu w obszarze zagrożenia powodziowego – raz na 500 lat (Q0,2%),
  - b) uwzględnić położenie terenu na obszarze Głównego Zbiornika Wód Podziemnych nr 141 "Zbiornik rzeki dolna Wisła",
  - c) nie występuje potrzeba określania granic i sposobów zagospodarowania terenów górniczych, obszarów osuwania się mas ziemnych, krajobrazów priorytetowych określonych w audycie krajobrazowym oraz planach zagospodarowania przestrzennego województwa;
- 9) szczegółowe zasady i warunki scalania i podziału nieruchomości: nie występuje potrzeba określenia;
- 10) szczególne warunki zagospodarowania terenów oraz ograniczenia w ich użytkowaniu, w tym zakaz zabudowy:
  - a) nakaz uwzględnienia ograniczeń w użytkowaniu terenu w strefie pasa technicznego napowietrznej linii elektroenergetycznej – zgodnie z przepisami odrębnymi,

- b) nakaz uwzględnienia ograniczeń w użytkowaniu terenu w strefie bezpieczeństwa gazociągu – zgodnie z przepisami odrębnymi;
- 11) zasady modernizacji, rozbudowy i budowy systemów komunikacji i infrastruktury technicznej:
  - a) przewody sieci infrastruktury technicznej projektować jako podziemne, zgodnie z przepisami odrębnymi,
  - b) dopuszcza się budowę, przebudowę i modernizację sieci infrastruktury technicznej zgodnie z przepisami odrębnymi;
- 12) sposób i termin tymczasowego zagospodarowania, urządzania i użytkowania terenów: ograniczenia w użytkowaniu terenu w strefie pasa technicznych napowietrznej linii elektroenergetycznej obowiązują do czasu istnienia tej linii;
- 13) stawka procentowa służąca naliczeniu opłat z tytułu wzrostu wartości nieruchomości w wysokości: 15%.

**§ 13. Dla terenu oznaczonego na rysunku planu symbolem KDX, ustala się:**

- 1) przeznaczenie podstawowe terenu: teren ciągu pieszego;
- 2) zasady ochrony i kształtowania ładu przestrzennego: nie występuje potrzeba określenia;
- 3) zasady ochrony środowiska, przyrody i krajobrazu: nakaz uwzględnienia przepisów odrębnych wynikających z położenia w Obszarze Chronionego Krajobrazu Niziny Ciechocińskiej;
- 4) zasady kształtowania krajobrazu: nie występuje potrzeba określenia;
- 5) zasady ochrony dziedzictwa kulturowego i zabytków, w tym krajobrazów kulturowych oraz dóbr kultury współczesnej: nie występuje potrzeba określenia;
- 6) wymagania wynikające z potrzeb kształtowania przestrzeni publicznych: nie występuje potrzeba określenia;
- 7) zasady kształtowania zabudowy i wskaźniki zagospodarowania terenu: szerokość ciągu zgodnie z rysunkiem planu;
- 8) granice i sposoby zagospodarowania terenów lub obiektów podlegających ochronie, ustalonych na podstawie przepisów odrębnych:
  - a) uwzględnić położenie terenu na obszarze Głównego Zbiornika Wód Podziemnych nr 141 "Zbiornik rzeki dolna Wisła",
  - b) nie występuje potrzeba określania granic i sposobów zagospodarowania terenów górniczych, a także obszarów szczególnego zagrożenia powodzią, obszarów osuwania się mas ziemnych, krajobrazów priorytetowych określonych w audycie krajobrazowym oraz planach zagospodarowania przestrzennego województwa;
- 9) szczegółowe zasady i warunki scalania i podziału nieruchomości: nie występuje potrzeba określenia;
- 10) szczególne warunki zagospodarowania terenów oraz ograniczenia w ich użytkowaniu, w tym zakaz zabudowy: nie występuje potrzeba określenia;
- 11) zasady modernizacji, rozbudowy i budowy systemów komunikacji i infrastruktury technicznej:
  - a) przewody sieci infrastruktury technicznej projektować jako podziemne, zgodnie z przepisami odrębnymi,
  - b) dopuszcza się budowę, przebudowę i modernizację sieci infrastruktury technicznej zgodnie z przepisami odrębnymi;
- 12) sposób i termin tymczasowego zagospodarowania, urządzania i użytkowania terenów: nie występuje potrzeba określenia;
- 13) stawka procentowa służąca naliczeniu opłat z tytułu wzrostu wartości nieruchomości w wysokości: 15%.

**Rozdział 3.  
PRZEPISY KOŃCOWE**

**§ 14.** Wykonanie uchwały powierza się Wójtowi Gminy Aleksandrów Kujawski.

**§ 15.** Uchwała podlega obwieszczeniu na tablicy ogłoszeń i na stronie internetowej Gminy Aleksandrów Kujawski.



§ 16. Uchwała wchodzi w życie po upływie 14 dni od dnia ogłoszenia w Dzienniku Urzędowym Województwa Kujawsko-Pomorskiego.

**WÓJT**  
*mgr Andrzej Olszewski*

*Zuradca*  
PAWELNY

## UZASADNIENIE

Na podstawie art. 15 ustawy z dnia 27 marca 2003 r. o planowaniu i zagospodarowaniu przestrzennym (Dz. U. z 2017 r. poz. 1073 ze zm.).

Przedstawiony do uchwalenia **Radzie Gminy Aleksandrów Kujawski** projekt planu miejscowego został sporządzony w trybie ustawy z dnia 27 marca 2003 r. o planowaniu i zagospodarowaniu przestrzennym. Opracowanie miejscowego planu wymagało przeprowadzenia strategicznej oceny oddziaływania na środowisko na podstawie art. 46 pkt 1 ustawy z dnia 3 października 2008 r. o udostępnianiu informacji o środowisku i jego ochronie, udziale społeczeństwa w ochronie środowiska oraz ocenach oddziaływania na środowisko (Dz. U. z 2017 r. poz. 1405 ze zm.).

Projekt planu miejscowego opracowano dla terenu, który dotychczas nie był objęty miejscowym planem zagospodarowania przestrzennego.

Uchwalenie planu jest wynikiem uwzględnienia wniosku właściciela gruntu o zmianę dotychczasowego przeznaczenia terenu w planie, który chcą przeznaczyć na cele usług turystyki i zdrowia. Brak planu wyklucza lub ogranicza w sposób istotny realizację inwestycji związanych z prowadzeniem działalności gospodarczej. Z uwagi na położenie terenu objętego planem oraz przyjęte kierunki rozwoju Gminy Aleksandrów Kujawski wyrażone w studium, wnioski uznano za zasadny.

Procedurę sporządzenia planu Wójt Gminy Aleksandrów Kujawski rozpoczął na podstawie uchwały Nr XXII/167/16 z dnia 14 września 2016 r. w sprawie przystąpienia do sporządzenia miejscowego planu zagospodarowania przestrzennego **dla obszaru położonego w obrębie ewidencyjnym Otłoczyn, gmina Aleksandrów Kujawski**.

Projekt planu wraz z niezbędnymi dokumentami planistycznymi, w tym prognozą oddziaływania na środowisko oraz prognozą skutków finansowych, został opracowany zgodnie z obowiązującymi przepisami, w tym: ustawą o planowaniu i zagospodarowaniu przestrzennym (Dz. U. z 2017 r. poz. 1073 ze zm.), ustawą o udostępnianiu informacji o środowisku i jego ochronie, udziale społeczeństwa w ochronie środowiska oraz ocenach oddziaływania na środowisko (Dz. U. z 2017 r. poz. 1405 ze zm.), rozporządzeniem Ministra infrastruktury z dnia 26 sierpnia 2003 r. w sprawie wymaganego zakresu projektu miejscowego planu zagospodarowania przestrzennego (Dz. U. z 2003 r. Nr 164, poz. 1587) oraz ustawą o samorządzie gminnym (Dz. U. z 2017 r. poz. 1875 ze zm.). Projekt planu, uwzględnia złożone wnioski i uwagi oraz uzyskał wymagane uzgodnienia i opinie, w tym zgodę na zmianę przeznaczenia gruntów leśnych na cele nieleśne.

Uchwała spełnia wymogi wynikające z art. 1 ust. 2-4 ustawy o planowaniu i zagospodarowaniu przestrzennym uwzględniając odpowiednio dla poszczególnych terenów objętych zmianą: wymagania ładu przestrzennego, w tym urbanistyki i architektury, walory ekonomiczne i krajobrazowe, wymagania ochrony środowiska, w tym gospodarowania wodami i ochrony gruntów rolnych i leśnych, wymagania ochrony dziedzictwa kulturowego i zabytków oraz dóbr kultury współczesnej, wymagania ochrony zdrowia oraz bezpieczeństwa ludzi i mienia, a także potrzeby osób niepełnosprawnych, walory ekonomiczne przestrzeni, prawo własności, potrzeby obronności i bezpieczeństwa państwa, potrzeby interesu publicznego, potrzeby w zakresie rozwoju infrastruktury technicznej, w szczególności sieci szerokopasmowych. Zapewniono udział społeczeństwa w pracach nad projektem planu, w tym przy użyciu środków komunikacji elektronicznej. Zachowano jawność i przejrzystość procedur planistycznych. Analiza sporządzonego opracowania ekofizjograficznego wraz z wnioskami od instytucji stały się podstawą do sporządzenia projektu planu. Przeanalizowano i uwzględniono również potrzebę zapewnienia odpowiedniej ilości i jakości wody do celów zaopatrzenia ludności.

Ustalając przeznaczenie lub zmieniając potencjalny sposób zagospodarowania i korzystania z terenów objętych projektem planu, uwzględniono interes publiczny i prywatny wyrażony we wnioskach, które zostały złożone do projektu planu w ramach prowadzonej procedury.

Uwag do wyłożonego do publicznego wglądu projektu planu nie złożono. Uwzględniono wnioski wynikające z analiz ekonomicznych, środowiskowych i społecznych zawartych w opracowaniu ekofizjograficznym, prognozie oddziaływania na środowisko oraz prognozie skutków finansowych.

Projekt wyznacza nowe tereny pod zabudowę oraz ustala ich przeznaczenie podstawowe i dopuszczalne oraz parametry zabudowy. Zmiana w istniejącym układzie komunikacyjnym zmierza do poprawy bezpieczeństwa na terenie publicznym oraz ułatwia bezpieczne przemieszczanie się pieszych i rowerzystów. Potrzeba zaopatrzenia terenu w infrastrukturę techniczną będzie opierała się głównie na rozbudowie istniejącej sieci wodociągowej zlokalizowanej w przyległej drodze gminnej oraz realizacji indywidualnych systemów odprowadzania ścieków sanitarnych zgodnie z ustaleniami planu.

Stwierdza się zgodność z wynikami „Analizy zmian w zagospodarowaniu przestrzennym Gminy Aleksandrów Kujawski”, o której mowa w art. 32 ust. 1 ustawy o planowaniu i zagospodarowaniu przestrzennym, stanowiącej załącznik do uchwały Rady Gminy Aleksandrów Kujawski Nr XXII/168/16 z dnia 14 września 2016 r. w sprawie aktualności studium uwarunkowań i kierunków zagospodarowania przestrzennego Gminy Aleksandrów Kujawski oraz miejscowych planów zagospodarowania przestrzennego.

Wpływ na finanse publiczne, w tym budżet gminy, został przeanalizowany w opracowanej prognozie skutków finansowych ustaleń miejscowego planu zagospodarowania przestrzennego. Określono w niej szacunkowe wpływy na dochody własne gminy i wydatki gminy, w tym na wpływy z podatku od nieruchomości gminy, opłaty i odszkodowania oraz na wydatki związane z realizacją inwestycji z zakresu infrastruktury technicznej należących do zadań własnych gminy.



Załącznik Nr 2 do Uchwały Nr .....

Rady Gminy Aleksandrów Kujawski

z dnia.....2018 r.

**Rozstrzygnięcie Rady Gminy Aleksandrów Kujawski o sposobie rozpatrzenia uwag do projektu miejscowego planu zagospodarowania przestrzennego dla obszaru położonego w obrębie ewidencyjnym Otłoczyn, gmina Aleksandrów Kujawski.**

Na podstawie art. 20 ust. 1 ustawy z dnia 27 marca 2003r. o planowaniu i zagospodarowaniu przestrzennym (Dz. U. z 2017 r. poz. 1073 ze zm.). Rada Gminy Aleksandrów Kujawski rozstrzyga co następuje:

Lp	Treść uwag	Ustalenia projektu planu dla nieruchomości, której dotyczy uwaga	Uzasadnienie nieuwzględnienia uwagi	Zgłaszający uwagę z datą wpływu uwagi
-	Brak uwag	-	-	-

Do ww. projektu nie zgłoszono uwag, które nie zostały uwzględnione w projekcie planu miejscowego.

Załącznik Nr 3 do Uchwały Nr .....

Rady Gminy Aleksandrów Kujawski

z dnia.....2018 r.

**Rozstrzygnięcie Rady Gminy Aleksandrów Kujawski, o sposobie realizacji zapisanych w miejscowym planie zagospodarowania przestrzennego dla obszaru położonego w obrębie ewidencyjnym Otłoczyn, gmina Aleksandrów Kujawski, inwestycji z zakresu infrastruktury technicznej, które należą do zadań własnych gminy oraz zasadach ich finansowania, zgodnie z przepisami o finansach publicznych.**

Na podstawie art. 20 ust. 1 ustawy z dnia 27 marca 2003r. o planowaniu i zagospodarowaniu przestrzennym (Dz. U. z 2017 r. poz. 1073 ze zm.) określa się następujący sposób realizacji oraz zasady finansowania inwestycji z zakresu infrastruktury technicznej, które należą do zadań własnych gminy.

1. Inwestycje z zakresu infrastruktury technicznej służące zaspokajaniu zbiorowych potrzeb mieszkańców stanowią, zgodnie z art. 7 ust. 1 ustawy z dnia 8 marca 1990 r. o samorządzie gminnym (Dz. U. z 2017 r. poz. 1875 ze zm.), zadania własne Gminy Aleksandrów Kujawski.

2. Inwestycje z zakresu infrastruktury technicznej zapisane w planie obejmują inwestycje związane z:

- 1) rozbudową sieci wodociągowej;
- 2) rozbudową sieci kanalizacyjnej.

Budowa pozostałej infrastruktury realizowana będzie przez poszczególnych gestorów sieci na podstawie przepisów odrębnych.

3. Wykazy terenów publicznych, w których zapisane zostały inwestycje z zakresu infrastruktury technicznej należące do zadań własnych Gminy Aleksandrów Kujawski – zgodnie z prognozą skutków finansowych.

Rzeczywisty koszt inwestycji zostanie określony w wyniku zamówienia w trybie ustawy Prawo zamówień publicznych.

4. Opis sposobu realizacji inwestycji publicznych:

- 1) realizacja inwestycji będzie przebiegać zgodnie z obowiązującymi przepisami, w tym m.in. z ustawami: Prawo budowlane, Prawo zamówień publicznych, o samorządzie gminnym, o gospodarce komunalnej i ustawami regulującymi ochronę środowiska;
- 2) inwestycje w zakresie przesyłania i dystrybucji energii elektrycznej realizowane będą w sposób określony obowiązującymi przepisami;
- 3) realizacja i finansowanie inwestycji w zakresie infrastruktury technicznej nie wyszczególnionych w pkt 2 będzie przedmiotem umowy zainteresowanych stron.

5. Finansowanie inwestycji z zakresu infrastruktury technicznej, które należą do zadań własnych Gminy Aleksandrów Kujawski, ujętych w niniejszym planie podlega przepisom ustawy z dnia 27 sierpnia 2009 r. o finansach publicznych (t.j. Dz. U. z 2017 r. poz. 2077), przy czym:

- 1) wydatki majątkowe określa uchwała Rady Gminy Aleksandrów Kujawski;
- 2) wydatki inwestycyjne finansowane z budżetu gminy ustala się w uchwale budżetowej.

6. Zadania w zakresie budowy sieci energetycznych - finansowane będą na podstawie art. 7 ustawy z dnia 10 kwietnia 1997 r. Prawo energetyczne (Dz. U. z 2017 r. poz. 220 ze zm.).

7. Prognozowane źródła finansowania inwestycji przez Gminę Aleksandrów Kujawski:

- 1) dochody własne;
- 2) dotacje;
- 3) pożyczki preferencyjne;
- 4) fundusze Unii Europejskiej;

5) udział przedsiębiorców.

Projekt

z dnia 13 marca 2018 r.

Zatwierdzony przez .....

**UCHWAŁA NR .....  
RADY GMINY ALEKSANDRÓW KUJAWSKI**

z dnia ..... 2018 r.


**w sprawie zasad i trybu przeprowadzania konsultacji z mieszkańcami Gminy Aleksandrów Kujawski**

Na podstawie art. 5a ust 2 ustawy z 8 marca 1990 r. o samorządzie gminnym (Dz. U. z 2017 r. poz.1875 ze zm.<sup>1)</sup>) Rada Gminy Aleksandrów Kujawski uchwala, co następuje:

§ 1. Ustala się zasady i tryb przeprowadzania konsultacji z mieszkańcami Gminy Aleksandrów Kujawski określone w regulaminie stanowiącym załącznik do niniejszej uchwały.

§ 2. Wykonanie uchwały powierza się Wójtowi Gminy Aleksandrów Kujawski.

§ 3. Uchwała wchodzi w życie po upływie 14 dni od dnia jej ogłoszenia w Dzienniku Urzędowym Województwa Kujawsko-Pomorskiego.

  
WÓJT  
M. Andrzej Olszewski

14.03.2018  
KADUCA PRAWNY  
  
Marcin Brzdęk

<sup>1)</sup> Zmiany wymienionej ustawy zostały ogłoszone w Dz.U. z 2017 r. poz.2232 oraz z 2018 r. poz. 130.





Załącznik do Uchwały Nr .....

Rady Gminy Aleksandrów Kujawski

z dnia.....2018 r.

## **Regulamin przeprowadzania konsultacji z mieszkańcami Gminy Aleksandrów Kujawski**

### **Rozdział 1. Zasady ogólne**

§ 1. W przypadkach przewidzianych ustawą lub w innych sprawach ważnych dla Gminy Aleksandrów Kujawski oraz życia i funkcjonowania wspólnoty samorządowej przeprowadza się konsultacje z mieszkańcami na zasadach i w trybie ustalonym w niniejszym Regulaminie.

§ 2. W przypadku, gdy obowiązek przeprowadzenia konsultacji wynika z ustawy, niniejszy regulamin stosuje się w takim zakresie, w jakim przepisy niniejszego regulaminu nie są sprzeczne z tą ustawą.

§ 3. W konsultacjach mogą brać udział wszyscy mieszkańcy Gminy oraz organizacje pozarządowe działające na terenie Gminy, chyba że przepisy prawa stanowią inaczej.

### **Rozdział 2. Tryb inicjowania konsultacji**

§ 4. 1. Obowiązkowe konsultacje przeprowadza się w sprawach:

- 1) określonych ustawą;
- 2) budżetu Gminy;
- 3) strategii rozwoju Gminy oraz ich modyfikacji i aktualizacji.

2. W sprawach niewymienionych w ust.1 konsultacje mogą być przeprowadzone:

- 1) z inicjatywy Wójta;
- 2) z inicjatywy Rady Gminy;
- 3) na wniosek grupy co najmniej 50 mieszkańców Gminy posiadających czynne prawo wyborcze;
- 4) na wniosek co najmniej trzech organizacji pozarządowych lub podmiotów, o których mowa w art. 3 ust. 3 ustawy z dnia 24 kwietnia 2003 roku o działalności pożytku publicznego i o wolontariacie.

§ 5. Rada Gminy podejmuje decyzję o zainicjowaniu konsultacji poprzez podjęcie uchwały, w której określa ich przedmiot, powierzając wykonanie uchwały Wójtowi.

§ 6. Podmioty, o których mowa w § 4 ust. 2 pkt. 3-4 występują do Wójta z wnioskiem przeprowadzenie konsultacji określając przedmiot oraz uzasadnienie ich przeprowadzenia.

§ 7. Wniosek o przeprowadzenie konsultacji, o którym mowa w § 4 ust. 2 zawiera:

- 1) opis przedmiotu konsultacji;
- 2) propozycję formy konsultacji;
- 3) uzasadnienie przeprowadzenia konsultacji.

§ 8. Wniosek o przeprowadzenie konsultacji zgłoszony przez grupę mieszkańców, o której mowa w § 4 ust.2 pkt 3 zawiera również:

- 1) wskazanie imienia i nazwiska osoby reprezentującej wnioskodawców oraz jej danych kontaktowych.
- 2) wykaz osób popierających wniosek o przeprowadzenie konsultacji obejmujący następujące dane dotyczące tych osób:
  - a) imię i nazwisko;
  - b) adres zamieszkania;
  - c) własnoręczny podpis;



d) także zgodę na przetwarzanie danych osobowych osób popierających wnioski o przeprowadzenie konsultacji społecznych dla potrzeb niezbędnych dla realizacji procesu konsultacji społecznych, zgodnie z ustawą z dnia 29 sierpnia 1997 r. o ochronie danych osobowych oraz w nagłówku każdej z ponumerowanych stron listy – określenie przedmiotu konsultacji.

§ 9. Wójt rozpatruje wnioski o przeprowadzenie konsultacji podmiotów wskazanych w § 4 ust.2 pkt 3-4 w terminie 21 dni od daty złożenia wniosku, informując wnioskodawcę o sposobie jego rozpatrzenia i podając uzasadnienie.

§ 10. 1. Wójt rozpatruje wniosek o przeprowadzenie konsultacji, biorąc pod uwagę koszty przeprowadzenia procesu konsultacji oraz uwzględniając zasadność proponowanego sposobu konsultacji.

2. Wniosek może być uwzględniony w całości, w części lub też rozpatrzony odmownie.

§ 11. Wnioski grupy mieszkańców, o których mowa w § 4 ust.2 pkt 3, nieodpowiadające wymogom wskazanym w §8 mogą zostać uzupełnione w terminie 7 dni roboczych od daty powiadomienia o brakach. Powiadomienie wysyła się na adres osoby uprawnionej do reprezentowania, wskazanej we wniosku, w terminie 14 dni od daty wpływu wniosku. Wniosek podlega rozpatrzeniu w terminie 21 dni od daty usunięcia braków. W przypadku, gdy braki nie zostaną usunięte w powyższym terminie wniosek pozostaje bez rozpatrzenia.

### **Rozdział 3.**

#### **Tryb prowadzenia konsultacji**

§ 12. 1. Konsultacje ogłaszane są przez Wójta w formie zarządzenia, które opublikowane zostanie w Biuletynie Informacji Publicznej oraz stronie internetowej Gminy.

2. Konsultacje społeczne, w zależności od ich przedmiotu, mogą mieć zasięg:

- 1) ogólnogminny;
- 2) lokalny – dotyczący mieszkańców określonego terytorium;
- 3) środowiskowy – dotyczący określonych grup społeczno-zawodowych lub organizacji pozarządowych działających na terenie Gminy.

§ 13. Zarządzenie Wójta o przeprowadzeniu konsultacji powinno zawierać:

- 1) przedmiot konsultacji;
- 2) formy konsultacji;
- 3) termin rozpoczęcia konsultacji i czas ich trwania;
- 4) szczegółowy tryb przeprowadzania konsultacji;
- 5) komórkę organizacyjną Urzędu odpowiedzialną za przeprowadzanie konsultacji

§ 14. Konsultacje trwają co najmniej 14 dni roboczych.

§ 15. Konsultacje mogą odbywać się przy współpracy i z udziałem ekspertów w danej dziedzinie.

§ 16. 1. Konsultacje są poprzedzone akcją informacyjną na temat przedmiotu konsultacji oraz szczegółowych planowanych działań konsultacyjnych.

2. Każdorazowo akcja informacyjna prowadzona jest w Biuletynie Informacji Publicznej, oraz na stronie internetowej Gminy.

3. Akcja informacyjna odbywa się dodatkowo poprzez co najmniej dwie z następujących form promocji takich jak: sms, e-mail, ulotki, plakaty, zamieszczanie informacji na portalach społecznościowych, przy czym formy te winny być każdorazowo dostosowane do charakteru konsultacji.

4. Informacja o planowanych konsultacjach społecznych rozpowszechniana jest w terminie nie krótszym niż 7 dni przed terminem ich rozpoczęcia.

§ 17. Koszty związane z prowadzeniem konsultacji społecznych pokrywane są z budżetu Gminy.

§ 18. 1. Konsultacje mogą być przeprowadzone w szczególności w następujących formach:

- 1) protokolowanych otwartych spotkań z mieszkańcami;
- 2) zbierania uwag w formie pisemnej i elektronicznej;



- 3) wysłuchania publicznego;
- 4) warsztatów projektowych prowadzących do wypracowania propozycji rozwiązań,
- 5) ankiet samodzielnie wypełnianych przez respondentów, w szczególności wypełnianych za pośrednictwem Internetu;
- 6) zespołów opiniodawczo-konsultacyjnych;
- 7) innych niż określone w pkt 1-6, wynikających ze specyfiki przedmiotu konsultacji.

2. Konsultacje przeprowadza się z zastosowaniem co najmniej dwóch podanych wyżej form.

3. Po zakończeniu konsultacji Wójt sporządza raport z ich przebiegu.

4. Raport, powinien zawierać w szczególności:

- 1) informacje o komórce organizacyjnej Urzędu odpowiedzialnej za prowadzenie konsultacji;
- 2) informacje o przeprowadzonej akcji informacyjnej;
- 3) informacje o działaniach podjętych w ramach konsultacji wraz z omówieniem zastosowanych formach konsultacji;
- 4) informacje o zebranych opiniach i rekomendacjach mieszkańców;
- 5) informacje o ustosunkowaniu się Wójta wraz z uzasadnieniem do poszczególnych opinii i rekomendacji uczestników konsultacji.

5. Raport, o którym mowa w § 18 ust. 3, powinien być podany do publicznej wiadomości w ciągu 30 dni kalendarzowych od dnia zakończenia konsultacji poprzez jego publikację na stronie internetowej Gminy oraz poprzez udostępnienie w siedzibie komórki organizacyjnej Urzędu odpowiedzialnej za przeprowadzenie konsultacji.

**§ 19.** W uzasadnionych przypadkach, wymagających sporządzenia obszernej dokumentacji lub dodatkowych analiz, termin, o którym mowa w § 18 ust. 5 może być wydłużony do 40 dni. Informację o przesunięciu terminu i jego przyczynach należy podać do publicznej wiadomości, przynajmniej publikując na stronie internetowej Gminy.



## UZASADNIENIE

Możliwość przyjęcia zasad i trybu przeprowadzania konsultacji z mieszkańcami wynika z art. 5 a ustawy z dnia 8 marca 1990 r. o samorządzie gminnym. Konsultacje społeczne przeprowadza się w sprawach ważnych dla mieszkańców gminy w celu jak najpełniejszego informowania społeczności o planowanym projekcie lub inwestycji, zebrania opinii i uwag, a także wyboru najbardziej optymalnego rozwiązania uwzględniającego postulaty mieszkańców.

Konsultacje są jednym z podstawowych instrumentów, dzięki którym obywatele mogą wpływać na decyzje publiczne i angażować się w życie publiczne swojej społeczności. Konsultacje pozwalają wzmocnić współpracę władz samorządowych z mieszkańcami i prezentującymi ich organizacjami pozarządowymi .





Projekt

z dnia 16 kwietnia 2018 r.

Zatwierdzony przez .....

UCHWAŁA NR .....  
RADY GMINY ALEKSANDRÓW KUJAWSKI

z dnia ..... 2018 r.


w sprawie przyjęcia sprawozdania z realizacji „Programu Współpracy Gminy Aleksandrów Kujawski z Organizacjami Pozarządowymi oraz podmiotami wymienionymi w art. 3 ust. 3 ustawy z dnia 24 kwietnia 2003 r. o działalności pożytku publicznego i o wolontariacie, na rok 2017

Na podstawie art. 18 ust. 2 pkt 15 ustawy z dnia 8 marca 1990 r. o samorządzie gminnym (Dz. U. z 2017 r. poz. 1875 ze zm.)<sup>1)</sup> oraz art. 5a ust. 3 ustawy z dnia 24 kwietnia 2003 r. o działalności pożytku publicznego i o wolontariacie (Dz. U. z 2018 r. poz. 450 ze zm.)<sup>2)</sup> Rada Gminy uchwała co następuje:

§ 1. Przyjmuje się sprawozdanie z realizacji Programu Współpracy Gminy Aleksandrów Kujawski z Organizacjami Pozarządowymi oraz podmiotami wymienionymi w art. 3 ust. 3 ustawy z dnia 24 kwietnia 2003 r. o działalności pożytku publicznego i o wolontariacie na rok 2017 stanowiące załącznik do niniejszej uchwały.

§ 2. Wykonanie uchwały powierza się Wójtowi Gminy Aleksandrów Kujawski.

§ 3. Uchwała wchodzi w życie z dniem podjęcia i podlega ogłoszeniu w sposób zwyczajowo przyjęty, w tym Biuletynie Informacji Publicznej.

  
WÓJT  
mgr Andrzej Olszewski

16.04.2018  
KANCELARIA PRAWNY  
  
Marcin Brudek

<sup>1)</sup> Zmiany niniejszej ustawy zostały ogłoszone w Dz. U. z 2017 r. poz. 2232 oraz z 2018 r. poz. 130

<sup>2)</sup> Zmiany niniejszej ustawy zostały ogłoszone w Dz. U. z 2018 r. poz. 650

## UZASADNIENIE

"Program Współpracy Gminy Aleksandrów Kujawski z Organizacjami Pozarządowymi oraz podmiotami wymienionymi w art. 3 ust. 3 ustawy z dnia 24 kwietnia 2003 r. o działalności pożytku publicznego i o wolontariacie na rok 2017" przyjęty został przez Radę Gminy Aleksandrów Kujawski Uchwałą nr XXIV/209/16 w dniu 23 listopada 2016 r.

W związku z art. 5a ust. 3 ustawy z dnia 24 kwietnia 2003 r. o działalności pożytku publicznego i o wolontariacie (Dz. U. z 2018 r. poz. 450 ze zm.) jednostka samorządu terytorialnego zobligowana jest przedstawić sprawozdanie z realizacji "Program Współpracy Gminy Aleksandrów Kujawski z Organizacjami Pozarządowymi oraz podmiotami wymienionymi w art. 3 ust. 3 ustawy z dnia 24 kwietnia 2003 r. o działalności pożytku publicznego i o wolontariacie na rok 2017".

Wobec powyższego wnosi się o podjęcie niniejszej uchwały.

Załącznik do uchwały Nr .....  
Rady Gminy Aleksandrów Kujawski  
z dnia ..... 2018 r.

**Sprawozdanie z realizacji  
„Rocznego Programu Współpracy Gminy Aleksandrów Kujawski  
z Organizacjami Pozarządowymi oraz podmiotami wymienionymi w art.  
3 ust. 3 ustawy z dnia 24 kwietnia 2003 r. o działalności pożytku  
publicznego i o wolontariacie, na rok 2017”**

## **Wstęp**

Ustawa z dnia 24 kwietnia 2003 roku o działalności pożytku publicznego i o wolontariacie (Dz. U. z 2018 r., poz. 450 ze zm.) nakłada na organy administracji publicznej obowiązek realizacji zadań ze sfery publicznej we współpracy z organizacjami pozarządowymi i innymi podmiotami prowadzącymi działalność pożytku publicznego, o których mowa w art. 3 ust. 2 i 3 cytowanej ustawy. Kluczowe znaczenie ma w tej kwestii art. 5a, nakładający na organ stanowiący jednostki samorządu terytorialnego obowiązek uchwalania rocznego programu współpracy z organizacjami pozarządowymi i innymi podmiotami prowadzącymi działalność pożytku publicznego.

Zgodnie z zapisami art. 5a ust. 3 ustawy z dnia 24 kwietnia 2003 r. o działalności pożytku publicznego i o wolontariacie (Dz. U. z 2018 r., poz. 450 ze zm.) Wójt Gminy Aleksandrów Kujawski w terminie do 31 maja, każdego roku zobowiązany jest przedłożyć Radzie Gminy sprawozdanie z realizacji programu współpracy z organizacjami pozarządowymi oraz podmiotami prowadzącymi działalność pożytku publicznego za rok poprzedni.

Rada Gminy w Aleksandrowie Kujawskim rokrocznie uchwała „Roczny Program Współpracy Gminy Aleksandrów Kujawski z organizacjami pozarządowymi...”, który określa obszary i zasady oraz formy współpracy gminy z organizacjami pozarządowymi i innymi podmiotami prowadzącymi działalność pożytku publicznego, a ponadto zawiera wykaz priorytetowych zadań, które stanowią podstawę dla władz Gminy w zakresie dysponowania środkami publicznymi, przeznaczonymi na wsparcie realizacji zadań publicznych pozostających we właściwości samorządu gminnego, a realizowanych przez organizacje pozarządowe i podmioty wymienione w art. 3 ust. 3 cytowanej ustawy.

„Roczny Program Współpracy Gminy Aleksandrów Kujawski z organizacjami pozarządowymi oraz podmiotami wymienionymi w art. 3 ust. 3 ustawy o działalności pożytku publicznego i o wolontariacie na rok 2017” przyjęty został przez Radę Gminy w Aleksandrowie Kujawskim Uchwałą Nr XXIV/209/16 w dniu 23 listopada 2016 r.

W trakcie realizacji zadań publicznych przedstawiciele organizacji pozarządowych i podmiotów wymienionych w art. 3 ust. 3 cytowanej ustawy zostali zaproszeni do zgłaszania swoich uwag do „Rocznego Programu Współpracy Gminy Aleksandrów Kujawski z organizacjami pozarządowymi...” Zgłaszane poprawki dotyczyły głównie wysokości środków finansowych przeznaczonych na realizację zadań publicznych i w większości zostały zrealizowane w trakcie rozstrzygnięcia postępowań konkursowych.

Na stronie internetowej Gminy Aleksandrów Kujawski znajduje się zakładka „Organizacje pozarządowe”, w której zamieszczane są informacje dotyczące III sektora.

## **1. REALIZACJA CELÓW WSPÓŁPRACY.**

Współpraca z organizacjami pozarządowymi i innymi podmiotami prowadzącymi działalność pożytku publicznego w 2017 roku odbywała się na zasadach pomocniczości, suwerenności stron, partnerstwa, efektywności, uczciwej konkurencji oraz jawności, zaś podstawowym celem „Rocznego Programu Współpracy...” było kształtowanie demokratycznego ładu społecznego w środowisku lokalnym poprzez budowanie partnerstwa pomiędzy samorządem a sektorem pozarządowym. Dla jego realizacji wyznaczone

zostały cele szczegółowe, a wśród nich: określenie czytelnych zasad współpracy samorządu z organizacjami pozarządowymi; stworzenie warunków do powstania inicjatyw i struktur funkcjonujących na rzecz społeczności lokalnych; integracja podmiotów realizujących zadania publiczne oraz umacnianie w świadomości społecznej poczucia odpowiedzialności za siebie, swoje otoczenie i lokalną wspólnotę.

Wymienione cele realizowane były poprzez współpracę w 11 obszarach:

- 1) zadania z zakresu pomocy, w tym pomocy rodzinom i osobom w trudnej sytuacji życiowej oraz wyrównywania szans tych rodzin i osób,
- 2) zadania z zakresu ochrony i promocji zdrowia,
- 3) zadania z zakresu przeciwdziałania uzależnieniom i patologiom społecznym,
- 4) działania na rzecz osób niepełnosprawnych,
- 5) zadania z zakresu nauki, szkolnictwa wyższego, edukacji, oświaty i wychowania,
- 6) zadania z zakresu działalności wspomagającej rozwój wspólnot i społeczności lokalnej,
- 7) zadania z zakresu kultury, sztuki, ochrony dóbr kultury i dziedzictwa narodowego,
- 8) zadania z zakresu wspierania i upowszechniania kultury fizycznej,
- 9) zadania z zakresu turystyki i krajoznawstwa,
- 10) zadania z zakresu podtrzymywania i upowszechniania tradycji narodowej, pielęgnowania polskości oraz rozwoju świadomości narodowej, obywatelskiej i kulturowej,
- 11) zadania z zakresu wspomagające rozwój wspólnot i społeczności lokalnej.

Sprzyjało to nadaniu większego znaczenia inicjatywom obywatelskim z udziałem sektora pozarządowego oraz tworzeniu warunków dla rozwoju instytucji społeczeństwa i dialogu obywatelskiego. Możliwa była ponadto kontynuacja współpracy z kompetentnymi i sprawnymi podmiotami, realizującymi zadania publiczne we współpracy z samorządem, a także nawiązanie kontaktów z nowymi partnerami.

Opisywana wyżej współpraca odbywała się w dwóch formach: współpracy o charakterze finansowym oraz współpracy o charakterze pozafinansowym. **Współpraca o charakterze finansowym** polegała na zleceniu realizacji zadań publicznych w formie wspierania realizacji zadań wraz z udzieleniem dotacji na dofinansowanie jego realizacji, natomiast **współpraca o charakterze pozafinansowym** polegała na: wymianie informacji o podejmowanych działaniach; promocji inicjatyw i przedsięwzięć podejmowanych przez organizacje pozarządowe (w szczególności poprzez strony internetowe Urzędu Gminy Aleksandrów Kujawski, komunikaty prasowe, itd.); wspólnej organizacji imprez i realizacji programów, udostępnianiu na zasadzie odrębnych porozumień pomieszczeń lub terenów będących w posiadaniu Gminy; konsultowaniu projektów aktów normatywnych; wspieraniu w poszukiwaniu środków finansowych z innych źródeł niż budżet gminy oraz współdziałaniu w pozyskiwaniu środków z Unii Europejskiej.

## 2. WSPÓŁPRACA W POSZCZEGÓLNYCH OBSZARACH.

### 2.1 ZASADY WSPÓŁPRACY.

Współpraca Gminy Aleksandrów Kujawski z organizacjami pozarządowymi oraz podmiotami prowadzącymi działalność pożytku publicznego opierała się na podstawie przepisu art. 5 ust. 3, który określa zasady regulujące współpracę w procesie realizacji zadań publicznych:

- 1) **Zasada partnerstwa** – czyli dobrowolna współpraca równorzędnych dla siebie podmiotów w rozwiązywaniu wspólnie zdefiniowanych problemów i osiągnięciu razem wytyczonych celów. Podmioty programu mogły uczestniczyć w ustalaniu zadań publicznych wykonywanych przez samorząd oraz w sposobie wykonywania tych zadań. Zasada gwarantowała uczestnictwo podmiotów programu w rozeznawaniu i definiowaniu problemów mieszkańców Gminy oraz wpływania na zakres współpracy.
- 2) **Zasada pomocniczości** – oznacza, że Gmina powierza podmiotom programu realizację zadań własnych, a podmioty programu zapewniają ich wykonanie w sposób ekonomiczny, profesjonalny i terminowy.
- 3) **Zasada suwerenności** – posiadanie przez partnerów współpracy zdolności do bycia podmiotem prawa i obowiązków poprzez niezależne wykonywanie swoich zadań oraz swobodę w przekazywaniu tych kompetencji innym podmiotom. Zasada suwerenności stron oznacza, iż współpracujące strony samodzielnie i w sposób niezależny podejmują działania w zakresie współpracy.

- 4) **Zasada efektywności** – wspólne dążenie do osiągnięcia możliwie najlepszych efektów realizacji zadań publicznych. Samorząd współpracując z podmiotami programu zmierzał będzie do efektywnej realizacji zadań na rzecz poprawy warunków życia mieszkańców Gminy.
- 5) **Zasada uczciwej konkurencji** – równy dostęp do informacji w zakresie wykonywanych działań zarówno przez podmioty publiczne jak i niepubliczne oraz stosowanie tych samych kryteriów przy dokonywaniu oceny tych działań i podejmowaniu decyzji odnośnie ich finansowania. Zasada ta oznacza konkurencję zgodną z uczciwymi zwyczajami i prawem w dziedzinie współpracy w zakresie określonym Ustawą.
- 6) **Zasada jawności** – wszystkie możliwości współpracy gminy z organizacjami pozarządowymi powinny być powszechnie znane i dostępne, a stosowane procedury jasne i zrozumiałe. Samorząd udostępnia organizacjom pozarządowym podstawowe dane o zamiarach, celach i efektach współpracy oraz o jej kosztach. Zasada jawności urzeczywistniana jest poprzez udostępnianie przez Gminę współpracującym z nią podmiotom programu informacji o celach, kosztach i efektach współpracy, a także środkach finansowych zaplanowanych w budżecie Gminy na współpracę z podmiotami programu oraz kryteriach i sposobie oceny projektów. Zasada jawności obowiązuje podmioty programu do udostępniania Gminie danych dotyczących struktury organizacyjnej, sposobu funkcjonowania, prowadzenia przez nie działalności statutowej oraz sytuacji finansowej.

## 2.2 FORMY WSPÓŁPRACY.

Zgodnie z „Rocznym Programem Współpracy...” na 2017 rok współpraca Gminy Aleksandrów Kujawski z organizacjami pozarządowymi miała charakter pozafinansowy i finansowy polegający na zleceniu realizacji zadań publicznych.

## 2.3 WSPÓŁPRACA FINANSOWA.

Współpraca finansowa Gminy Aleksandrów Kujawski z organizacjami pozarządowymi i innymi podmiotami prowadzącymi działalność pożytku publicznego w 2017 roku realizowana była w formie wspierania realizacji zadań publicznych w trybie otwartego konkursu ofert, w trybie art. 19a ustawy z dnia 24 kwietnia 2003 r. o działalności pożytku publicznego i wolontariacie (tzw. uproszczonym) jako dotacja celowa<sup>1</sup>.

Planowana współpraca realizowana została w następujących obszarach:

Lp.	Rodzaj zadania
1.	zadania z zakresu kultury, sztuki, ochrony dóbr kultury i dziedzictwa narodowego, w szczególności organizacja i koordynacja imprez kulturalnych o charakterze lokalnym, mających istotne znaczenie dla rozwoju kultury, promowania historii oraz tradycji Gminy, edukacja kulturalna i wychowanie przez sztukę dzieci i młodzieży z terenu Gminy, upowszechnianie i promocja lokalnej twórczości kulturalno-artystycznej,
2.	w zakresie wspierania i upowszechniania kultury fizycznej, w szczególności organizacja i koordynacja przedsięwzięć sportowych na terenie Gminy, prowadzenie szkoleń,
3.	w zakresie nauki, szkolnictwa wyższego, edukacji, oświaty i wychowania, w szczególności wspieranie aktywnych form spędzania czasu wolnego dla dzieci i młodzieży,
4.	w zakresie działania na rzecz osób niepełnosprawnych, w szczególności stworzono warunki do pełnego uczestnictwa tych osób w życiu społecznym i zawodowym,
5.	w zakresie turystyki i krajoznawstwa, w szczególności, upowszechnianie krajoznawstwa i turystyki, organizacja imprez krajoznawczych, w tym rajdów i wycieczek tematycznych, edukacja krajoznawcza,
6.	z zakresu pomocy, w tym pomocy rodzinom i osobom w trudnej sytuacji życiowej oraz wyrównywania szans tych rodzin i osób, w szczególności działania na rzecz dzieci i osób starszych zagrożonych wykluczeniem społecznym, oraz integracji osób niepełnosprawnych,
7.	z zakresu przeciwdziałania uzależnieniom i patologiom społecznym, poprzez zagospodarowanie

<sup>1</sup> art. 127 ust. 1 pkt 1 oraz art. 221 Ustawy o Finansach Publicznych (Dz. U. z 2017 r. 2077 ze zm.)

Sprawozdanie z realizacji Roczno Programu Współpracy Gminy Aleksandrów Kujawski  
z Organizacjami Pozarządowymi oraz podmiotami wymienionymi w art. 3 ust. 3 ustawy z dnia 24  
kwietnia 2003 r. o działalności pożytku publicznego i o wolontariacie na rok 2017

	czasu wolnego dzieci i młodzieży z uwzględnieniem profilaktyki alkoholowej, narkotykowej,
8.	<b>z zakresu ochrony i promocji zdrowia</b> , w szczególności wspieranie realizacji zadań z zakresu ochrony i promocji zdrowia, organizowanie oraz współorganizowanie konferencji, seminariów, szkoleń dotyczących profilaktyki i promocji zdrowia, realizacja regionalnych programów zdrowotnych.

Jak wskazano powyżej, zlecenie realizacji zadań publicznych odbywało się w trybie otwartych konkursów ofert oraz zadania zlecane zgodnie z art. 19a z pominięciem otwartego konkursu ofert tak zwany tryb uproszczony lub tryb małych zleceń zgodnie z regulacjami ustawy z dnia 24 kwietnia 2003 roku o działalności pożytku publicznego i o wolontariacie (Dz. U. z 2018 r., poz. 450 ze zm.).

W uchwale budżetowej Gminy Aleksandrów Kujawski na rok 2017 przewidziano na realizację zadań publicznych przez organizacje pozarządowe i podmioty wymienione w art. 3 ust. 3 cytowanej ustawy kwotę **124 800,00 zł**.

Alokacja środków przewidywanych do poszczególnych obszarów konkursowych ukształtowała się następująco:

W konkursie nr 1: 100 000,00 zł dotacji  
W konkursie nr 2: 14 571,98 zł dotacji  
Tryb uproszczony (pozakonkursowy): 4 800,00 zł

Razem: 119 371,98 zł

Tabela 1. Wykaz dotacji przyznanych organizacjom pozarządowym w 2017 r.

Gminny Międzyzakładowy Ludowy Klub Sportowy „Orzeł” w Służewie	z zakresu rozwoju sportu na terenie gminy Aleksandrów Kujawski	50 000,00
Gminy Klub Sportowy „Start” Stawki	z zakresu rozwoju sportu na terenie gminy Aleksandrów Kujawski	50 000,00

Stowarzyszenie Przyjaciół Łazieńca „CUDNE MANOWCE”	z zakresu kultury, sztuki, ochrony dóbr kultury i dziedzictwa narodowego	4 992,00
Siatkarski Klub Sportowy „Aleksandria” Oddział Łazieniec	wspierania i upowszechniania kultury fizycznej	5 000,00
Gminny Międzyzakładowy Ludowy Klub Sportowy „Orzeł” w Służewie	wspierania i upowszechniania kultury fizycznej	4 579,98

Stowarzyszenie Przyjaciół Łazieńca „CUDNE MANOWCE”	z zakresu kultury, sztuki, ochrony dóbr kultury i dziedzictwa narodowego	4 800,00
--	--	----------

W 2017 roku ogłoszono 2 konkursy ofert na realizację zadań ujętych w § 8 Programu współpracy z organizacjami pozarządowymi

**1. Pierwszy konkurs** ogłoszony został dnia 20.12.2016 r., Zarządzenie nr 96/16 Wójta Gminy Aleksandrów Kujawski z dnia 20 grudnia 2016 r. (zmienione Zarządzeniem nr 2/17 z dnia 16 stycznia 2017 r.). Nabór ofert trwał od 20.12.2016 r. do dnia 12.01.2017 r. Konkurs dotyczył zadań publicznych z zakresu rozwoju sportu na terenie gminy Aleksandrów Kujawski. Wpłynęły 2 oferty od 2 podmiotów. W wyniku rozstrzygnięcia konkursu ofert podpisano 2 umowy na realizację zadania.

**2. Drugi konkurs** ogłoszony został dnia 27.12.2016 r. Zarządzenie nr 98/2016 Wójta Gminy Aleksandrów Kujawski z dnia 27 grudnia 2016 r. (zmienione Zarządzeniem nr 3/17 z dnia 16 stycznia 2017 r.). Nabór ofert trwał od 27.12.2016 r. do dnia 30.09.2017 r. Konkurs dotyczył następujących obszarów z zakresu: kultury, sztuki, ochrony dóbr kultury i dziedzictwa narodowego; wspierania i upowszechniania kultury fizycznej; nauki, szkolnictwa wyższego, edukacji, oświaty i wychowania; pomocy rodzinom i osobom w trudnej sytuacji życiowej oraz wyrównania szans tych rodzin i osób; przeciwdziałania uzależnieniom i patologiom społecznym; działania na rzecz osób niepełnosprawnych, wspomagające rozwój wspólnot i społeczności lokalnej, turystyki i krajoznawstwa.

Wpłynęły 3 oferty od 3 podmiotów. W wyniku rozstrzygnięcia konkursu podpisano umowy z 3 podmiotami na realizację 3 zadań.

Zgodnie z procedurą konkursową określoną w „Rocznym Programie Współpracy...” oferty zostały zweryfikowane pod względem formalnym i merytorycznym przez Komisję Konkursową, a następnie skierowane zostały do zaopiniowania przez Wójta Gminy Aleksandrów Kujawski.

Komisje Konkursowe opiniujące oferty w ramach wszystkich otwartych konkursów ofert w 2017 roku składały się z trzech przedstawicieli samorządu.

Ponadto, organizacje pozarządowe oraz podmioty, o których mowa w art. 3 ust. 3 ustawy, działając na podstawie art. 19a ustawy, mogły zgłosić oferty realizacji zadań publicznych z własnej inicjatywy. W ramach tzw. procedury uproszczonej, w 2017 roku złożono 1 ofertę na realizację zadań publicznych z inicjatywy organizacji pozarządowej. Oferta ta została rozpatrzona pozytywnie.

## **2.4 WSPÓŁPRACA POZAFINANSOWA.**

Współpraca pozafinansowa Gminy Aleksandrów Kujawski z organizacjami pozarządowymi i innymi podmiotami prowadzącymi działalność pożytku publicznego w 2017 roku polegała w szczególności na:

1. wymianie informacji o kierunkach planowanych działań, co pozwoliło prawidłowo diagnozować problemy i potrzeby mieszkańców Gminy Aleksandrów Kujawski;
2. opiniowaniu i konsultowaniu programów w zakresie współpracy oraz projektów aktów prawnych w dziedzinach stanowiących obszary wzajemnych zainteresowań;
3. zawieraniu porozumień dotyczących wspólnej realizacji zadań i projektów;
4. promocji inicjatyw i przedsięwzięć podejmowanych przez organizacje pozarządowe;
5. wspólnej organizacji imprez i realizacji programów;
6. wspieraniu w poszukiwaniu środków finansowych z innych źródeł niż budżet gminy (w tym w zakresie pozyskiwania środków z funduszy z budżetu Unii Europejskiej);

We wszystkich obszarach mówić można o współpracy polegającej na wzmocnieniu merytorycznym organizacji pozarządowych – zwłaszcza poprzez organizowanie przez samorząd spotkań i konferencji, doradztwo w zakresie przygotowywania dokumentów: wniosków konkursowych, sprawozdań, rozliczeń oraz konsultacje telefoniczne.

### **WYBRANE ZAGADNIENIA WSPÓŁPRACY POZAFINANSOWEJ:**

- 1. Udostępnienie organizacjom materiałów związanych z konkursami ofert realizacji zadań publicznych i innych dokumentów służących do realizacji współpracy samorządu z organizacjami pozarządowymi**

Materiały związane z konkursami ofert (treść ogłoszeń konkursowych, formularze i instrukcje wypełniania) były udostępniane w formie wydruku i elektronicznej w Wydziale Rozwoju i Promocji Gminy każdemu zainteresowanemu. Dodatkowo, treść ogłoszeń konkursowych i formularze były umieszczane na bieżąco na stronie internetowej [www.gmina-aleksandrowkujawski.pl](http://www.gmina-aleksandrowkujawski.pl), w Biuletynie Informacji Publicznej oraz na tablicach



ogłoszeń w siedzibie Urzędu Gminy. Przedstawicielom organizacji udostępniano także Roczny Program Współpracy organów samorządowych Gminy Aleksandrów Kujawski z organizacjami pozarządowymi w 2017 r.

## **2. Wzajemne informowanie się o kierunkach realizowanych działań**

Gmina Aleksandrów Kujawski realizowała powyższy punkt Programu na trzy sposoby – informując poprzez media, korespondencję bezpośrednią oraz w trakcie spotkań.

Na stronie [www.gmina-aleksandrowkujawski.pl](http://www.gmina-aleksandrowkujawski.pl) oraz w Biuletynie Informacji Publicznej na bieżąco zamieszczano informacje o aktualnościach życia Gminy oraz podejmowanych decyzjach (uchwały, zarządzenia, decyzje). Niektóre informacje dotyczyły działań realizowanych przez organizacje pozarządowe. W internecie były zamieszczane również ogłoszenia konkursowe Wójta Gminy, rozstrzygnięcia konkursów oraz informacje o innych źródłach finansowania.

Funkcjonuje w strukturze strony internetowej Urzędu Gminy Aleksandrów Kujawski dedykowanej zakładki dla organizacji pozarządowych, w której do końca 2017 roku opublikowane zostały aktualności dotyczące wydarzeń w organizacjach pozarządowych, naborów konkursowych, spotkań konsultacyjnych oraz informacji przydatnych w działalności sektora pozarządowego. Ponadto zamieszczono w niej programy współpracy, ogłoszenia o otwartych konkursach ofert, regulacje obowiązujące przy ocenie ofert, informacje o przebiegu postępowania konkursowego oraz rozstrzygnięciu konkursów.

## **3. Współpraca w tworzeniu i realizacji projektów z zakresu pożytku publicznego**

W 2017 r. Gmina Aleksandrów Kujawski realizowała wraz z organizacjami pozarządowymi następujące przedsięwzięcia:

- Gmina wspólnie z klubami sportowymi, UKS przygotowywała różnego rodzaju zadania z zakresu sportu.
- Gmina współpracowała z organizacjami pozarządowymi nie mających osobowości prawnej (z KGW) przy realizacji pikników, dożynek, turnieju itd.
- Gmina współpracowała ze środowiskami kombatanckimi i harcerzami przy przygotowywaniu obchodów świąt państwowych i rocznic,
- Gminna Biblioteka Publiczna w Służewie udostępniała nieodpłatnie sale i sprzęt oraz przygotowywała materiały dekoracyjne do realizacji zadań pożytku publicznego, przy organizacji imprez kulturalnych i sportowych,
- Gmina Aleksandrów Kujawski w 2016 roku konsultowała z organizacjami pozarządowymi oraz innymi podmiotami prowadzącymi działalność pożytku publicznego program współpracy oraz otwarte konkursy ofert na rok 2017.

## **4. Szkolenia i konsultacje w celu zwiększenia profesjonalizmu działań podejmowanych przez podmioty programu współpracy.**

Pracownicy Wydziału Rozwoju i Promocji Gminy na bieżąco udzielali porad przedstawicielom organizacji pozarządowych. Pomagali w zarejestrowaniu nowych organizacji pozarządowych w KRS, uczestniczyli w spotkaniach z organizacjami, informowali o możliwości dofinansowania działalności statutowej organizacji na stronach internetowych z innych źródeł zewnętrznych niż gmina. Zamieszczali również na stronie informacje o szkoleniach przeznaczonych dla organizacji pozarządowych.

## **5. Udostępnianie pomieszczeń na spotkania**

Gmina udostępniała lokale na spotkania w Urzędzie, w szkołach, w świetlicach wiejskich każdej organizacji z terenu Gminy. Wsparcie lokalne na rzecz organizacji pożytku publicznego, które urząd stosował w 2017 roku polegało na bezpłatnym udostępnieniu pomieszczeń.

## **6. Pomoc w promowaniu działalności, zwłaszcza poprzez stronę internetową Gminy**

Gminna strona internetowa w dziale „Organizacje pozarządowe” zawiera spis prowadzących działalność statutową na terenie Gminy organizacji pozarządowych, nazwiska przedstawicieli tych organizacji oraz dane kontaktowe.

Na stronie głównej [www.gmina-aleksandrowkujawski.pl](http://www.gmina-aleksandrowkujawski.pl) często zamieszczane są bieżące informacje z życia III sektora. Bardzo często lokalne organizacje przesyłają do urzędu różnego rodzaju informacje do

zamieszczenia na stronie internetowej gminy. Są to zapowiedzi planowanych wydarzeń, relacje z imprez, które organizują bądź, w których biorą udział, jak również informacje o ich osiągnięciach, sukcesach.

#### **7. Wydział Rozwoju i Promocji Gminy odpowiedzialny za współpracę z organizacjami pozarządowymi**

Wydziałem odpowiedzialnym za współpracę z przedstawicielami sektora pozarządowego w 2017 r. był Wydział Rozwoju i Promocji Gminy. Do jego głównych zadań należało: koordynowanie współpracy Gminy Aleksandrów Kujawski z organizacjami pozarządowymi oraz podmiotami, o których mowa w art. 3 ustawy z dnia 24 kwietnia 2003 r. o działalności pożytku publicznego i o wolontariacie; organizowanie współpracy o charakterze pozafinansowym z organizacjami pozarządowymi; integracja środowiska organizacji (w tym między innymi: organizowanie forów dyskusyjnych i szkoleń); prezentacja środowiska pozarządowego na zewnątrz Gminy; tworzenie i aktualizacja bazy danych oraz serwisu informacyjnego dedykowanego organizacjom pozarządowym działającym na terenie Gminy Aleksandrów Kujawski.

#### **8. Objęcie Honorowym Patronatem Wójta Gminy Aleksandrów Kujawski wielu inicjatyw**

Były to działania m. in. o charakterze edukacyjnym, naukowym, kulturalnym, sportowym oraz społecznym. Wielokrotnie, doceniając zaangażowanie i trud osób pracujących w organizacjach pozarządowych, Wójt Gminy Aleksandrów Kujawski podnosił rangę imprez poprzez osobiste w nich uczestnictwo.

#### **9. Wykaz organizacji pozarządowych w 2017 r.**

**W prowadzonej przez Starostę Aleksandrowskiego Ewidencji Uczniowskich Klubów Sportowych i Innych Stowarzyszeń Kultury Fizycznej Nieprowadzących Działalności Gospodarczej zarejestrowane są następujące stowarzyszenia mające siedzibę na terenie Gminy Aleksandrów Kujawski:**

1. Uczniowski Klub Sportowy „Reszka” przy Publicznej Szkole Podstawowej w Służewie,
2. Gminny Klub Sportowy „Start” w Stawkach,
3. Uczniowski Klub Sportowy „Smyk Wołuszewo” przy Publicznej Szkole Podstawowej w Wołuszewie,
4. Uczniowski Klub Sportowy „Wietnamskie Sztuki Walki” w Służewie.

**Ponadto w prowadzonej przez Starostę Aleksandrowskiego ewidencji stowarzyszeń zwykłych zarejestrowane są następujące stowarzyszenia zwykłe, mające siedzibę na terenie Gminy Aleksandrów Kujawski:**

1. Stowarzyszenie Ekologiczne „Silentium” w Odolionie,
2. Stowarzyszenie Stawskie Forum Rozwoju,
3. Stowarzyszenie na Rzecz Wspierania Rozwoju Odolionu.

**W Krajowym Rejestrze Sądowym zarejestrowane są następujące stowarzyszenia, mające siedzibę na terenie Gminy Aleksandrów Kujawski:**

1. Stowarzyszenie na Rzecz Rozwoju Gminy Aleksandrów Kujawski,
2. Stowarzyszenie Mieszkańców Sąsiadujących ze Składowiskiem Odpadów w Miejscowości Służewo-Pole Stowarzyszenie „EKO”,
3. Stowarzyszenie na Rzecz Rozwoju Gminy Aleksandrów Kujawski „Stawki Młodym”,
4. Stowarzyszenie Producentów Rolnych Gminy Aleksandrów Kujawski,
5. Ośrodek Sportów Konnych w Nowym Ciechocinku,
6. Stowarzyszenie Poszkodowanych przez Nieuczciwych Pracodawców,
7. Gminny Międzyszakładowy Ludowy Klub Sportowy „Orzeł” w Służewie,
8. Towarzystwo Przyjaciół Niziny Ciechocińskiej w Otłoczynie,
9. Stowarzyszenie Wspólnie dla Ośna Drugiego,
10. Stowarzyszenie Abstynenckie „Bezpieczna Przystań” w Służewie,
11. Stowarzyszenie Przyjaciół Łazieńca „Cudne Manowce”,
12. Stowarzyszenie „Aktywni na Wsi” w Wołuszewie,
13. Ochotnicza Straż Pożarna w Ostrowąsie,
14. Ochotnicza Straż Pożarna w Opoczkach,
15. Ochotnicza Straż Pożarna w Słomkowie,
16. Ochotnicza Straż Pożarna w Wołuszewie,
17. Ochotnicza Straż Pożarna w Odolionie,
18. Ochotnicza Straż Pożarna w Służewie.

**Fundacje zarejestrowane na terenie gminy:**

Fundacja SERCE DLA DZIECKA w Grabiu.

**Fundacje działające na terenie gminy:**

Fundacja im. Brata Alberta Organizacja Pożytku Publicznego WARSZTAT TERAPII ZAJĘCIOWEJ  
„Karczemka” w Otłoczynie.

**PODSUMOWANIE**

Gmina Aleksandrów Kujawski w 2017 roku wspierała sektor pozarządowy w formach finansowych i pozafinansowych. Promowała lokalne organizacje pozarządowe i podejmowane przez nie działania na stronie internetowej Gminy ([www.gmina-aleksandrowkujawski.pl](http://www.gmina-aleksandrowkujawski.pl).)

Istotną częścią współpracy Gminy z organizacjami pozarządowymi jest wsparcie organizacyjne przy prowadzonych przedsięwzięciach np. poprzez udostępnianie gminnych obiektów czy sprzętu. W roku 2017 Gmina obejmowała również patronatem organizowane przez sektor pozarządowy wydarzenia.

Gmina Aleksandrów Kujawski realizując cele „Rocznej Programu Współpracy...” w 2017 roku udzielała organizacjom pozarządowym oraz podmiotom, o których mowa w ustawie zarówno wsparcia finansowego, jak również pomocy pozafinansowej.

Ogłoszono 2 konkursy ofert, w których 5 podmiotów otrzymało wsparcie finansowe na realizację zadań publicznych w zakresie: kultury fizycznej i sportu, kultury, sztuki, ochrony dóbr kultury i dziedzictwa narodowego. Ponadto działając na podstawie art. 19a ustawy z dnia 24 kwietnia 2003 r. o działalności pożytku publicznego i o wolontariacie, 1 podmiot otrzymał wsparcie na realizację zadania publicznego z własnej inicjatywy.

Gmina zgodnie z programem współpracy wspierała zadania publiczne do wysokości 90% wartości realizowanego zadania. Organizacje pozarządowe wniosły niemały wkład w realizację poszczególnych projektów. Z jednej strony były to zaangażowanie i kreatywność, z drugiej zaś wymierne środki finansowe, a także wkład pozafinansowy, czyli głównie aktywność wolontariuszy i członków organizacji. Nierzadko organizacje pozyskiwały dzięki swoim staraniom wsparcie finansowe od sponsorów prywatnych, z funduszy zewnętrznych.

Działania Gminy nakierowane były w szczególności na tworzenie warunków do zwiększenia aktywności społecznej, prowadzenia ciekawych i efektywnych inicjatyw na rzecz mieszkańców, uzupełnieniu działań gminy w zakresie nie obejmowanym przez samorządową strukturę, a także zwiększenie udziału mieszkańców w rozwiązywaniu lokalnych problemów.

Gmina współpracuje z organizacjami społecznymi na wielu płaszczyznach związanych z rozwojem regionu oraz wspieraniem działań na rzecz różnych grup społecznych. Pozytywne nastawienie, chęć współpracy samorządu oraz pomoc finansowa i pozafinansowa udzielana organizacjom pozarządowym pozytywnie wpływają na kontakty i wzajemne relacje z trzecim sektorem.

Sprawozdanie opracowała: Elżbieta Więckowska (Wydział Rozwoju i Promocji Gminy)

## Informacja Wójta Gminy z działalności w okresie międzysesyjnym

od dnia 01 marca 2018 r. do dnia 31 marca 2018 r.

01.03.2018 r. Wójt uczestniczył w spotkaniu z przedstawicielami firmy Multiconsult Polska w sprawie terenów gminy objętych obszarem chronionym Niziny Ciechocińskiej i zmiany dokumentacji obostrzeń i zakazów ujętych w obecnie obowiązującej uchwale Sejmiku.

02.03.2018 r. Wójt uczestniczył w prelekcji o historii Żołnierzy Wyklętych, którą wygłosił Pan Wojciech Łuczak prezes Fundacji Niezlomni w Gminnej Bibliotece Publicznej w Służewie.

03.03.2018 r. Wójt uczestniczył w obchodach Dnia Kobiet organizowanych przez sołectwo Słomkowo.

03.03.2018 r. Wójt uczestniczył w zebraniu sprawozdawczym OSP Opoczki.

04.03.2018 r. Wójt uczestniczył w Biegu „Tropem Wilczym” Pamięci Żołnierzy Wyklętych.

05.03.2018 r. Wójt uczestniczył w spotkaniu z Komendantem Powiatowym Policji w Aleksandrowie Kujawskim w sprawie dofinansowania przez Gminę zakupu samochodu służbowego dla policji.

05.03.2018 r. Wójt uczestniczył w spotkaniu z właścicielami firmy „INŻBUD” w sprawie budowy magistrali wodociągowej z Torunia do Ciechocinka.

06.03.2018 r. Wójt uczestniczył w spotkaniu w Zarządzie Dróg Wojewódzkich w sprawie budowy przejścia dla pieszych w miejscowości Nowy Ciechocinek.

06.03.2018 r. Wójt uczestniczył w spotkaniu członków Salutaris w związku z przygotowaniem i wdrożeniem systemu wspólnego ubezpieczenia mienia gminnego w celu potencjalnego obniżenia wysokości składki ubezpieczeniowej.

07.03.2018 r. Wójt uczestniczył w obchodach Dnia Kobiet organizowanych przez KGW Przybranowo.

08.03.2018 r. Wójt uczestniczył w posiedzeniu Zarządu Lokalnej Grupy Działania.

08.03.2018 r. Wójt uczestniczył w obchodach Dnia Kobiet organizowanych przez KGW Plebanka.

09.03.2018 r. Wójt uczestniczył w naradzie koordynacyjnej dotyczącej spraw ochrony przeciwpożarowej obszarów leśnych oraz szkodnictwa leśnego.

09.03.2018 r. Wójt uczestniczył w obchodach Dnia Kobiet organizowanych przez sołectwo Łazieniec i Stowarzyszenie Przyjaciół Łazieńca „Cudne Manowce”.

- 10.03.2018 r. Wójt uczestniczył w obchodach Dnia Kobiet organizowanych przez Klub Kobiet Aktywnych Wołuszewo.
- 10.03.2018 r. Wójt uczestniczył w obchodach Dnia Kobiet organizowanych przez sołectwo Białe Błota.
- 10.03.2018 r. Wójt uczestniczył w obchodach Dnia Kobiet organizowanych przez KGW Rożno-Parcele.
- 10.03.2018 r. Wójt uczestniczył w obchodach Dnia Kobiet organizowanych przez sołectwo Opoczki.
- 11.03.2018 r. Wójt uczestniczył w obchodach Ogólnopolskiego Dnia Sołtysa w miejscowości Przysuchy.
- 11.03.2018 r. Wójt uczestniczył w spektaklu z okazji Dnia Kobiet i Mężczyzn organizowanym przez Gminną Bibliotekę Publiczną w Służewie.
- 12.03.2018 r. Wójt uczestniczył w spotkaniu z kuratorem sądowym w sprawie problemów z rodzicem dziecka uczęszczającego do szkoły w Wołuszewie.
- 12.03.2018 r. Wójt uczestniczył w spotkaniu z przedstawicielami firmy SIME Polska Sp. z o.o. w sprawie sieci gazociągu, która będzie przebiegała przez teren gminy Aleksandrów Kujawski.
- 12.03.2018 r. Wójt uczestniczył w posiedzeniu Zarządu ZGZK w sprawie omówienia inwestycji pn. „Rozbudowa dróg polegająca na budowie ścieżek rowerowych i pieszo – rowerowych na terenie gmin: Aleksandrów Kujawski, Bądkowo, Waganiec, Koneck, Zakrzewo i Raciążek”.
- 13.03.2018 r. Wójt uczestniczył w spotkaniu z GPU Algawa w sprawach bieżących.
- 13.03.2018 r. Wójt uczestniczył w spotkaniu z inspektorem nadzoru inwestorskiego w sprawie budowy kanalizacji deszczowej w miejscowości Rożno-Parcele i budowy magistrali wodociągowej z Torunia do Ciechocinka w miejscowości Otłoczyn.
- 13.03.2018 r. Wójt uczestniczył w XXIII Konwencji Wójtów Gmin Wiejskich Województwa Kujawsko-Pomorskiego.
- 13.03.2018 r. Wójt uczestniczył w spotkaniu z przedstawicielami firmy Hatterm w sprawie postępów prac związanych z termomodernizacją budynków użyteczności publicznej – przedszkola w miejscowości Otłoczyn, remizy OSP w miejscowości Ostrowąs, Gminnej Biblioteki Publicznej w miejscowości Służewo.
- 13.03.2018 r. Wójt uczestniczył w spotkaniu z Dyrektorem Regionalnego Centrum Rozwoju Społecznego w sprawach bieżących funkcjonowania Dziennego Domu Pobytu w miejscowości Słomkowo.
- 16.03.2018 r. Wójt uczestniczył w posiedzeniu Zarządu Lokalnej Grupy Działania.

- 16.03.2018 r. Wójt uczestniczył w spotkaniu z inspektorem nadzoru inwestorskiego w sprawie budowy odwodnienia przy ulicy Fiołkowej w miejscowości Rożno-Parcele.
- 16.03.2018 r. Wójt uczestniczył w spotkaniu w 22 Wojskowym Szpitalu Uzdrawiskowo-Rehabilitacyjnym w Ciechocinku z dyrektorem zarządzającym w ramach współpracy.
- 19.03.2018 r. Wójt uczestniczył w spotkaniu z przedstawicielami firmy "Inżbud" Sp. j. w związku z budową magistrali wodociągowej z Torunia do Ciechocinka.
- 19 i 21.03.2018 r. Wójt uczestniczył w z Kontroli problemowej zleconej przez Wojewodę Kujawsko-Pomorskiego wykonywania zadań obronnych i Obrony Cywilnej w wybranych jednostkach Powiatu Aleksandrowskiego.
- 19.03.2018 r. Wójt uczestniczył w spotkaniu z Dyrektorem Regionalnego Centrum Rozwoju Społecznego w sprawach bieżących funkcjonowania Dziennego Domu Pobytu w miejscowości Słomkowo.
- 20.03.2018 r. Wójt uczestniczył w spotkaniu z przedstawicielem firmy Eprosument S.A. w sprawie klastra energetycznego.
- 20.03.2018 r. Wójt uczestniczył w Walnym Zebraniu Członków Stowarzyszenia „Partnerstwo Dla Ziemi Kujawskiej”, głównym tematem spotkania było sprawozdanie merytoryczne i finansowe z działalności Stowarzyszenia za rok 2017.
- 20.03.2018 r. Wójt uczestniczył w prezentacji Stołów Wielkanocnych organizowanym przez KGW Otłoczyn, KGW Stawki oraz Gminy Zespół „To i Owo”.
- 21.03.2018 r. Wójt uczestniczył w spotkaniu organizacyjnym w sprawie budowy żłobka w miejscowości Odolion.
- 21.03.2018 r. Wójt uczestniczył w spotkaniu z Uniwersytetem Trzeciego Wieku w sprawie przedstawienia budżetu i założeń realizacyjnych.
- 22.03.2018 r. Wójt uczestniczył w spotkaniu z przedstawicielami firmy Hatterm w sprawie postępów prac związanych z termomodernizacją budynków użyteczności publicznej – przedszkola w miejscowości Otłoczyn, remizy OSP w miejscowości Ostrowąs, Gminnej Biblioteki Publicznej w miejscowości Służewo.
- 22.03.2018 r. Wójt uczestniczył w posiedzeniu Komitetu Sterującego ORSG PA.
- 23.03.2018 r. Wójt uczestniczył w Walnym Zgromadzeniu Delegatów Gminnej Spółki Wodnej w sprawie przyjęcia sprawozdania z działalności Spółki za rok 2017 oraz przyjęcia budżetu na rok 2018.
- 24.03.2018 r. Wójt uczestniczył w XI Powiatowych Prezentacjach Wielkanocnych zorganizowanych w hali sportowej Zespołu Szkół Nr 2 im. mjr H. Dobrzańskiego „Hubala” w Aleksandrowie Kujawskim.
- 24.03.2018 r. Wójt uczestniczył w zebraniu sprawozdawczym OSP Wołuszewo.

26.03.2018 r. Wójt uczestniczył w spotkaniu z przedstawicielami firmy "Inżbud" Sp. j. w związku z budową magistrali wodociągowej z Torunia do Ciechocinka.

26.03.2018 r. Wójt uczestniczył w XLI Sesji Rady Gminy.

27.03.2018 r. Wójt uczestniczył w posiedzeniu Zarządu ZGZK w sprawie konkursu na budowę ścieżek rowerowych oraz przedstawienia sprawozdania z wykonania budżetu ZGZK.

27.03.2018 r. Wójt uczestniczył w przedstawieniu „Kopciuszek” organizowanym przez rodziców oraz wychowawczynie grupy „Tygryski” z Gminnego Przedszkola w Służewie.

28.03.2018 r. Wójt uczestniczył w spotkaniu z dyrektorami szkół gminnych w sprawie organizacji pracy szkół.

#### W zakresie ewidencji ludności, dowodów osobistych, rejestru wyborców

1. Wydano 151 dowodów osobistych.
2. Przyjęto 244 wnioski na dowody osobiste.
3. Przyjęto 128 wyprodukowanych dowodów osobistych.
4. Unieważniono 11 dowodów osobistych.
5. Udzielono odpowiedzi na 22 wnioski o udostępnienie danych z rejestru mieszkańców, Rejestru dowodów osobistych (RDO) oraz dokumentacji związanej z dowodem osobistym.
6. Wydano 44 zaświadczenia.
7. Prowadzono 8 postępowań w sprawie o wymeldowanie decyzją administracyjną z pobytu stałego.
8. Prowadzono 1 postępowanie w sprawie o zameldowanie decyzją administracyjną na pobyt stały.
9. W ramach prowadzonego nadzoru nad obowiązkiem meldunkowym wezwano 2 osoby do złożenia wyjaśnień.
10. Wydano 3 decyzje administracyjne w sprawie wymeldowania z pobytu stałego.
11. Wydano 1 decyzję w sprawie zameldowania na pobyt stały.
12. Zameldowano na pobyt stały 8 osób.
13. Wymeldowano z pobytu stałego 4 osoby.
14. Zameldowano na pobyt czasowy 5 osób.
15. Wymeldowano z pobytu czasowego 1 osobę.
16. Przemeldowano w obrębie gminy 3 osoby.
17. Porównano dane rejestru PESEL z Rejestrem Mieszkańców – 491 osób (usunięto, przesłano zlecenia do usunięcia lub przyjęto rekordy).
18. Sporządzono wykazy dzieci podlegających obowiązkowi szkolnemu dla szkół: w Służewie, w Przybranowie, w Ostrowąsie oraz w Opokach.
19. Sporządzono i przekazano w dniu 6 marca 2018 r. statystykę z wykonanych czynności z zakresu ewidencji ludności i udostępniania danych osobowych za miesiąc luty 2018 roku do Urzędu Wojewódzkiego w Bydgoszczy.
20. Aktualizowano na bieżąco rejestr wyborców i sprawdzano zgodność z rejestrem mieszkańców.
21. Sporządzono i przekazano w dniu 9 marca 2018 r. sprawozdanie za rok 2017 dotyczące zatrudnienia pracowników oraz udostępniania danych z Rejestru Mieszkańców i Rejestru Zamieszkania Cudzoziemców oraz z Rejestru Dowodów Osobistych.

W zakresie działalności gospodarczej, zezwoleń na sprzedaż napojów alkoholowych

1. Złożono 6 wniosków o założenie działalności gospodarczej.
2. Złożono 12 wniosków o zmianę wpisu w działalności gospodarczej
3. Złożono 3 wnioski o wznowienie działalności gospodarczej
4. Złożono 2 wnioski o zawieszenie działalności gospodarczej
5. Złożono 1 wniosek o zakończenie działalności gospodarczej
6. Potwierdzono 8 profili zaufanych.
7. Złożono 1 wniosek o wydanie trzech zezwoleń na sprzedaż napojów alkoholowych.
8. Wydano 1 decyzję administracyjną udzielającą zezwolenia na sprzedaż napojów alkoholowych na terenie gminy.
9. Prowadzono konsultacje społeczne w sprawie zmiany uchwały Rady Gminy Aleksandrów Kujawski w sprawie ustalenia maksymalnej ilości zezwoleń na sprzedaż napojów alkoholowych na terenie Gminy Aleksandrów Kujawski.

W zakresie świadczeń rodzinnych, świadczeń z funduszu alimentacyjnego, świadczeń wychowawczych, zasiłków dla opiekunów, kart dużej rodziny, jednorazowej zapomogi „Za życiem”

1. Wydano 107 decyzji administracyjnych.
2. Wpłynęło 70 wniosków.
3. Wypłacono świadczenia w kwocie 1 202 623,19 zł w tym:
  - a) świadczenia rodzinne i zasiłki dla opiekunów – 400 284,19 zł;
  - b) świadczenia z funduszu alimentacyjnego – 37 780,00 zł;
  - c) świadczenia wychowawcze (500+) – 764 559,00 zł;
4. Wydano 21 Karty Dużej Rodziny.
5. Złożono 1 wniosek o Kartę Dużej Rodziny.
6. Zamówiono 2 Karty Dużej Rodziny.
7. Wydano 41 zaświadczeń.
8. Wszczęto 28 postępowań administracyjnych.
9. Zweryfikowano dane świadczeniobiorców w systemach informatycznych –MF, ZUS, CEiDG, Empatia, SEPI – 317.
10. Zweryfikowano kryterium dochodowe rodziny w związku z uzyskaniem dochodu – 27.
11. Rozliczono kwoty wyegzekwowane od dłużników alimentacyjnych – 60.
12. Podjęto działania wobec dłużników alimentacyjnych – 10.
13. Wprowadzono spłaty dłużników i zweryfikowano zadłużenie – 44.
14. Przekazano w dniu 21.03.2018 r. do Biur Informacji Gospodarczej informację o aktualnym zadłużeniu dłużników alimentacyjnych.
15. Zgłoszono do ubezpieczeń emerytalno-rentowych i zdrowotnych lub wyrejestrowano z ubezpieczeń 4 osoby.
16. Wydrukowano karty wypłat na wypłatę świadczeń rodzinnych, wychowawczych, specjalnego zasiłku opiekuńczego oraz funduszu alimentacyjnego – 104.
17. Sporządzono listy wypłat na wypłatę świadczeń rodzinnych, wychowawczych, specjalnego zasiłku opiekuńczego oraz funduszu alimentacyjnego – 12.
18. Wygenerowano przelewy na wypłatę świadczeń rodzinnych, wychowawczych, specjalnego zasiłku opiekuńczego oraz funduszu alimentacyjnego – 880.
19. W dniach 23-27 marca 2018 r. zrealizowano wypłatę świadczeń rodzinnych, świadczeń alimentacyjnych, świadczeń wychowawczych, specjalnych zasiłków dla opiekunów za miesiąc marzec 2018 r.
20. Sporządzono następujące sprawozdania: miesięczne sprawozdanie rzeczowo-finansowe z wykonywania zadań z zakresu świadczenia wychowawczego za miesiąc



luty 2018 r., zestawienia kwot wyegzekwowanych od dłużników alimentacyjnych za I kwartał 2018 r.

21. Przekazano do Urzędu Wojewódzkiego w Toruniu wnioski wraz z dokumentami w celu ustalenia koordynacji systemów zabezpieczenia społecznego lub dodatkowe dokumenty osób przebywających za granicą – 3.
22. W dniu 13 marca 2018 r. 2 pracowników uczestniczyło w szkoleniu na temat problemów związanych z przyznawaniem świadczeń rodzinnych, świadczeń z funduszu alimentacyjnego oraz świadczeń wychowawczych.
23. W dniach 5, 8, 13, 19, 26 i 29 marca 2018 r. Komenda Powiatowa Policji w Aleksandrowie Kujawskim przesłuchiwała pracowników jako świadków w sprawach dłużników alimentacyjnych wobec których wystosowano zawiadomienie o możliwości popełnienia przestępstwa z art. 209 kk.

### **W zakresie Wydziału Rozwoju i Promocji Gminy**

1. Otrzymaliśmy dofinansowanie na budowę żłobka Bursztynek wraz z wyposażeniem z Regionalnego Programu Operacyjnego. Kwota dofinansowania to 1 260 000 zł.
2. Złożyliśmy wniosek do Ministerstwa Sportu na przebudowę infrastruktury przyszkolnej w miejscowościach Ostrowąs, Przybranowo, Opoki, Stawki i Wołuszewo. Kwota inwestycji to 2 400 000 zł. Dofinansowanie na poziomie 50%.
3. Otrzymaliśmy dofinansowanie od Lokalnej Grupy Działania do wniosku na budowę pomostu pływającego na Jeziorze Plebanka. Koszt inwestycji to 120 000 zł. Dofinansowanie 63,63%.
4. Otrzymaliśmy dofinansowanie do wniosków na Budowę Muzeum Białe Kujawy w Słońsku Dolnym. Koszt 250 000 zł. Dofinansowanie 63,63%.
5. Rozstrzygnięto postępowanie o udzielenie zamówienia pn. „Dostawa kruszyw”. Transport – Handel – Usługi Krzysztof Wasielewski Czołpin 12, 88-210 Dobrze – oferta nr 2. Oferowana cena brutto za wykonanie przedmiotu zamówienia 202 950,00 zł.
6. Rozstrzygnięto postępowanie o udzielenie zamówienia pn. „Przebudowa dróg gminnych na terenie Gminy Aleksandrów Kujawski.”

#### **Część nr 2 zamówienia.**

Przebudowa drogi gminnej w miejscowości Przybranówek.

- Przedsiębiorstwo Handlowo-Usługowe „MAR-DAR” Marian Tompalski Makówiec 53, 87-602 Chrostkowo – oferta nr 3.

Oferowana cena brutto za wykonanie przedmiotu zamówienia 385 880,52 zł.

#### **Część nr 3 zamówienia.**

Przebudowa drogi gminnej nr 160226C w miejscowości Początkowo-Pinino.

- Przedsiębiorstwo Handlowo-Usługowe „MAR-DAR” Marian Tompalski Makówiec 53, 87-602 Chrostkowo – oferta nr 3.

Oferowana cena brutto za wykonanie przedmiotu zamówienia 386 632,67 zł.

#### **Część nr 4 zamówienia.**

Przebudowa drogi gminnej nr 160218C w miejscowości Plebanka-Słomkowo – część I.

- Przedsiębiorstwo Handlowo-Usługowe „MAR-DAR” Marian Tompalski Makówiec 53, 87-602 Chrostkowo – oferta nr 3.

Oferowana cena brutto za wykonanie przedmiotu zamówienia 399 083,34 zł.

**Część nr 6 zamówienia.**

Przebudowa drogi gminnej nr 160237C w miejscowości Ostrowąs-Przybranowo.

- Przedsiębiorstwo Handlowo-Usługowe „MAR-DAR” Marian Tompalski  
Makówiec 53,  
87-602 Chrostkowo – oferta nr 3.

Oferowana cena brutto za wykonanie przedmiotu zamówienia 421 739,33 zł.

**Część nr 7 zamówienia.**

Przebudowa drogi gminnej nr 160225C w miejscowości Opoki-Grabie.

- Przedsiębiorstwo Handlowo-Usługowe „MAR-DAR” Marian Tompalski  
Makówiec 53, 87-602 Chrostkowo – oferta nr 3.

Oferowana cena brutto za wykonanie przedmiotu zamówienia 519 341,06 zł.

7. Ogłoszono postępowanie o udzielenie zamówienia pn. „Zmiana sposobu użytkowania budynku po dawnej stacji uzdatniania wody z przeznaczeniem na budynek socjalno-komunalny, rozbudowa istniejącego szamba oraz utwardzenie drogi wewnętrznej i dojścia do budynku w miejscowości Otłoczyn Gmina Aleksandrów Kujawski działka nr 334/19 obręb Otłoczyn”.
8. Ogłoszono postępowanie o udzielenie zamówienia pn. „Budowa i przebudowa dróg na terenie Gminy Aleksandrów Kujawski”.
9. Ogłoszono postępowanie o udzielenie zamówienia pn. „Zaprojektowanie i wykonanie instalacji odnawialnych źródeł energii do produkcji energii cieplnej w zakresie 4 pomp ciepła o mocy 10 kW wyłącznie na potrzeby prywatnych budynków mieszkalnych na terenie Gminy Aleksandrów Kujawski.”
10. Ogłoszono postępowanie o udzielenie zamówienia pn. „Budowa i przebudowa dróg na terenie Gminy Aleksandrów Kujawski”.
11. Ogłoszono i rozstrzygnięto postępowanie o udzielenie zamówienia pn. „Dostawa drogowych prefabrykatów betonowych”.
12. Ogłoszono postępowanie o udzielenie zamówienia pn. Udzielenie i obsługa długoterminowego kredytu bankowego na pokrycie planowanego deficytu budżetu oraz spłatę wcześniej zaciągniętych zobowiązań w wysokości 9 741 723,00 zł.
13. Podpisano umowę z Urzędem Marszałkowskim Województwa Kujawsko-Pomorskiego na realizację programu zdrowotnego pn. „Program profilaktyki zakażeń pneumokokowych wśród dzieci w oparciu o szczepienia przeciwko pneumokokom w województwie kujawsko-pomorskim”. Koszt ogółem 12 000,00 zł, dofinansowanie na poziomie 50% (6000,00zł).
14. Podpisano umowę z Urzędem Marszałkowskim Województwa Kujawsko-Pomorskiego na realizację programu zdrowotnego pn. „Program profilaktyki zakażeń pneumokokowych wśród osób dorosłych w oparciu o szczepienia przeciwko pneumokokom w województwie kujawsko-pomorskim”. Koszt ogółem 6000,00 zł, dofinansowanie na poziomie 50% (3000,00zł).
15. Podpisano umowę z Urzędem Marszałkowskim Województwa Kujawsko-Pomorskiego na realizację programu zdrowotnego pn. „Program Wykrywania Zakażeń WZW B i C w Województwie Kujawsko-Pomorskim”. Koszt ogółem 2400,00 zł, dofinansowanie na poziomie 50% (1200,00zł)
16. Zbiór tematów do Gazety Aleksandrowskiej oraz nadzór nad prawidłowym jej wydrukiem.

### W zakresie Wydziału Inwestycyjnego

1. W dniu 22.02.2018r została podpisana umowa na budowę budynku żłobka wraz z niezbędną infrastrukturą techniczną, budową parkingu przy ul. Młodzieżowej w miejscowości Odolion”, 23.02.2018r. został przekazany Wykonawcy plac budowy. W miesiącu marzec Wykonawca rozpoczął budowę żłobka.
2. W dniu 16.03.2018r. rozpoczęto budowę chodnika przy ulicy Krótkiej w miejscowości Odolion. Prace prowadzone są przez pracowników prac publicznych,
3. W dniu 19.03.2018r. dokonano odbioru zadania pn. „Remont pomieszczeń na potrzeby realizacji usług świadczonych w środowisku lokalnym w Zdunach oraz remont szamba”,
4. W dniu 23.03.2018r została podpisana umowa na realizację zadania pod nazwą „Przebudowa dróg gminnych na terenie Gminy Aleksandrów Kujawski” zakres zadania obejmując następujące części:
  - Przebudowa drogi gminnej w miejscowości Przybranówek,
  - Przebudowa drogi gminnej nr 160226C w miejscowości Poczalkowo-Pinino
  - Przebudowa drogi gminnej nr 160218C w miejscowości Plebanka-Słomkowo – cz.I
  - Przebudowa drogi gminnej nr 160237C w miejscowości Ostrowąs-Przybranowo
  - Przebudowa drogi gminnej nr 160225C w miejscowości Opoki-Grabie
5. W dniu 27.03.2018r. została podpisana umowa na dostawę kruszywa twardego – granit, bazalt, melafir frakcji 0-31,5mm w szacowanej ilości 3000ton,
6. W dniu 11.04.2018r została podpisana umowa na dostawę drogowych prefabrykatów betonowych (kostka brukowa 6cm, 8cm, krawężnik betonowy, obrzeże betonowe)
7. W marcu Wykonawca zadania pod nazwą „Przebudowa pasa drogowego polegającego na budowie dróg i chodników (ciągi pieszo-jezdne) w miejscowości Rudunki – etap II 9+293 dz. 218/6” oraz „Przebudowa pasa drogowego polegającego na budowie dróg i chodników (ciągi pieszo-jezdne) w miejscowości Rudunki – etap II 9+389 dz. 139/26, 139/20” prowadził prace budowlane powyższego zadania,
8. Trwają prace budowlane ma zadaniu pod nazwą: „Budowa kanalizacji deszczowej w ulicy Fiołkowej”
9. Trwają prace związane z Termomodernizacją budynków użyteczności publicznej na terenie Gminy Aleksandrów Kujawski wraz z wykorzystaniem OZE" w zakresie montażu instalacji fotowoltaicznej na: 1. Budynku Gminnej Biblioteki Publicznej w Służewie o mocy 21,33kWp. Budynku Ochotniczej Straży Pożarnej w Ostrowąsie o mocy 7,29 kWp.3. gruncie przy Budynku Przedszkola w Otłoczynie o mocy 21,33kWp.

### W zakresie działalności Straży Gminnej

1. Przeprowadzono 27 interwencji dotyczących: psów bez opieki – 15, innych zwierząt (ptaki, sarny, dzik itp.) – 5, śmieci na terenie posesji – 3, warunki trzymania psów - 1, szambo podłączone do instalacji deszczowej - 1, palenie ognisk – 1, zadymienie z komina – 1,
2. Wylegitymowano 31 osób;
3. Pouczono 19 osób
4. Mandaty karne 2/400 zł - brak rachunków za wywóz szamba i niewłaściwe warunki trzymania psów;
5. Psy zabrane przez Schronisko – 8;
6. Ustalono właścicieli psów – 4;
7. Oddano kotów na leczenie – 1;
8. Wspólne służby z Policją – 3;
9. Odbyto 117,5 godzin patrolowych;
10. Asysta pracownikom Urzędu Gminy – 13;

11. Kontrole wspólnie z Inspekcją Weterynaryjną – 3;
12. W dniach 7.03 i 27.03 wspólnie z Policją w ramach kolejnych działań pod hasłem „Bezpieczny pieszy” podczas kontroli rozdawano pieszym elementy odblaskowe tj. opaski i kamizelki. Zachęcano pieszych do korzystania z elementów odblaskowych również tam, gdzie przepisy tego nie nakazują, czyli na odcinkach dróg w obszarze zabudowanym.

### **W zakresie Wydziału Finansowego**

1. Weryfikacja wniosków i wydanie decyzji na zwrot podatku akcyzowego producentom rolnym – 235 szt.;
2. Wystawiono 16 decyzji zmieniających wymiar;
3. Wystawiono 1 decyzję z tyt. ulgi inwestycyjnej;
4. Wystawiono 1 decyzję z tyt. zakupu gruntów;
5. Wystawiono 2 wezwania do złożenia informacji podatkowych;
6. Wprowadzono 4 informacje w sprawie podatku od nieruchomości
7. Obsługa interesantów i pomoc w zakresie składanych deklaracji na podatek od środków transportowych na 2018 rok – 2 szt.;
8. Korespondencja z KRUS- em ( składki na FER ) – 4 szt.;
9. Wydawanie zaświadczeń – 24 szt.;
10. Wystawiono i wysłano 2 upomnienia na podatki osób fizycznych i prawnych;
11. Wystawianie zaświadczenia o pomocy de minimis rolników i wprowadzenie w system SRPP – 146 szt.;
12. Korespondencja różna – 4 szt.
13. Korespondencja z urzędem skarbowym – 1 szt.;
14. Wydano 1 postanowienie w sprawie podatku od spadków i darowizn;
15. Zwrot nadpłat podatków od osób fizycznych – 1 szt.;
16. Wystawianie oświadczeń o pracy w gospodarstwie rolnym – 3 szt.;
17. Poświadczenie oświadczeń do notariusza na zakup gruntów – 1 szt.;
18. Wystawienie decyzji rozłożenia na raty – 2 szt.
19. Wprowadzono zarządzenie Wójta Gminy Aleksandrów Kujawski nr 19/18 z dnia 14.03.2018 roku – bez zmiany wysokości dochodów i wydatków
20. Wprowadzono Uchwałę Gminy Aleksandrów Kujawski nr XLI/343/18 z dnia 26.03.2018 roku – dochody zwiększyły się do kwoty 51.054.327 zł, a wydatki wzrosły do kwoty 58.067.827 złotych
21. Wprowadzono zarządzenie Wójta Gminy Aleksandrów Kujawski nr 30/18 z dnia 29.03.2018 roku – bez zmiany wysokości dochodów i wydatków

### **W zakresie Gminnego Ośrodka Pomocy Społecznej**

W marcu 2018 roku zostało zarejestrowanych 46 wniosków o udzielenie pomocy, wydano 120 decyzji. W ramach wykonywanych zadań zrealizowano świadczenia pieniężne z zadań własnych gminy w wysokości **91.991,32 zł** oraz z dotacji państwa na kwotę **125.775,83 zł**.

**Program Dożywianie** - w ramach ustanowionego wieloletniego programu wspierania finansowego gmin w zakresie dożywiania w marcu 144 dzieci objęte były tą formą pomocy, z czego :-58 dzieci korzystało z całodziennego wyżywienia w Przedszkolach i Punktach Przedszkolnych,

-72 dzieci korzystało z gorącego posiłku przygotowanego przez stołówkę szkolną,  
-14 dzieci korzystało z gorącego posiłku przygotowywanego przez firmę cateringową.

**Programu Operacyjnego Pomoc Żywnościowa 2014-2020** w marcu wydano **1114 paczek żywnościowych o tonażu 6862,24 kg** oraz artykuły spożywcze z pozysku własnego o łącznym tonażu **1872,348**. Od kwietnia 2018 r. żywność wydawana będzie w budynku OSP w Aleksandrowie Kujawskim przy ulicy Strażackiej.

**Rozwiązywanie Problemów Alkoholowych i Narkomanii** - w marcu kontynuowane były zajęcia coachingu, czyli indywidualne wsparcie osób i rodzin zagrożonych wykluczeniem społecznym. W świetlicach szkolnych prowadzone były zajęcia dla uczniów o tematyce profilaktycznej oraz zajęcia w zakresie pomocy psychologicznej związane z uzależnieniami wśród dzieci i młodzieży szkolnej połączone z pracą z rodziną dziecka.

W dniach 02 – 03 marca 2018 r. w Szkole Podstawowej w Stawkach, odbyło się szkolenie dla pedagogów, nauczycieli ze szkół z terenu gminy - realizatorów programu profilaktycznego UNPLUGGED. Jest to program profilaktyki uniwersalnej, której celem jest zmniejszanie lub eliminowanie czynników ryzyka używania substancji psychoaktywnych. Program adresowany był do uczniów w wieku 12-14 lat, oparty na modelu wszechstronnego wpływu społecznego.

W dniu 13 marca 2018 roku w sali gimnastycznej Szkoły Podstawowej w Stawkach oraz w Służewie odbył się recital słowno – muzyczny przygotowany pod kątem profilaktyki uzależnień pt. „Wolności oddać nie umiem”. Program profilaktyczny dla młodzieży wykonany został przez wokalistę, gitarzystę, aktora, znanego z głównej roli w filmie „Sezon na leszcza” w reżyserii Bogusława Lindy – **Gabriela Fleszara**. uzależnieniach, najbardziej zagrażających zdrowiu i życiu, które stają się coraz większym problemem społecznym, jak niszczylińska jest to siła. Starał się uświadomić uczniom, że życie jest ciekawsze bez używek, które dają złudne szczęście, a tak naprawdę niosą cierpienie. Recital zakończył utworem „Kocham wolność”, z której cytat stał się tytułem programu.

W marcu odbyło się jedno posiedzenie Gminnej Komisji Rozwiązywania Problemów Alkoholowych, zostały wezwane 2 osoby na posiedzenie komisji z problemem alkoholowym.

Od lutego 2018 funkcjonują dwa punkty konsultacyjno-informacyjne w zakresie profilaktyki i uzależnienia od alkoholu: w Służewie, w budynku Gminnej Biblioteki Publicznej oraz w Otłoczynie, w świetlicy wiejskiej. Informacje na temat powstałych punktów rozpowszechniane są poprzez specjalnie wydrukowane ulotki oraz plakaty. Podstawowy zakres działania tych punktów to:

- wspomaganie osób nadużywających alkoholu w podjęciu decyzji o zmianie szkodliwego wzoru picia,
- motywacja osób nadużywających alkoholu do podjęcia terapii w specjalistycznym oddziale terapii odwykowej, udzielanie wsparcia poprzez rozmowy osobom, które ukończyły terapię odwykową,
- udzielanie informacji o grupach wsparcia znajdujących się na terenie gminy i powiatu aleksandrowskiego,
- wsparcie, udzielanie porad osobom uzależnionym, członkom ich rodzin oraz pozostałym mieszkańcom gminy.

**Program Przeciwdziałania Przemocy** – w marcu odbyło się I wsze w tym roku kwartalne spotkanie członków Zespołu Interdyscyplinarnego, dokonano ustaleń dotyczących problematyki zawartej we wszczętych „Niebieskich Kartach” – w marcu wpłynęły dwie „Niebieskie Karty”(1-na sporządzona przez pracownika socjalnego, 2-ga przez pedagoga szkolnego). Ustalono dalszy monitoring sytuacji rodzin.

**Wspieranie rodziny i piecza zastępcza** – W GOPS zatrudnionych jest 3 asystentów rodziny. Wsparciem asystenta objętych jest 35 rodzin. **12 - ro dzieci** z tych rodzin przebywa w pieczy zastępczej (w tym – 4-ro w Placówce Socjalizacyjnej, 4-ro w rodzinie zastępczej spokrewnionej, 1-no w rodzinie zastępczej niezawodowej, 1-no w rodzinie zastępczej zawodowej specjalistycznej, 2-je w rodzinie zastępczej zawodowej). Stały wgląd w sytuację tych rodzin mają asystenci rodzin, pracownicy socjalni, dzielnicowi;

  
WÓJT  
mgr Andrzej Olszewski


## WYKAZ UCHWAŁ NIE ZREALIZOWANYCH 23.04.2018

Lp.	Nr uchwały	Data podjęcia	W sprawie	Stan realizacji
1	XXX/294/14	14.02.2014	wyrażenia zgody na sprzedaż w drodze przetargu nieograniczonego nieruchomości gruntowej położonej w m. Odolion oznaczonej nr ewid. geodezyjnej 30/18	Przygotowano dokumentację przetargową
2	XXXVIII/344/14	04.11.2014	przystąpienie do sporządzania zmian m.p.z.p. dla obszaru położonego w obrębie ewidencyjnym Łazieniec	Wyłoniono wykonawcę na realizację usługi w postaci dokończenia prac związanych z opracowaniem Studium Uwarunkowań i Kierunków Zagospodarowania Przestrzennego Gminy Aleksandrów Kujawski Gmina Aleksandrów Kujawki otrzymała grant na konsultacje społeczne w planowaniu przestrzennym. W ramach przedmiotowego grantu zostaną przeprowadzone konsultacje społeczne w sprawie studium uwarunkowań i kierunków zagospodarowania przestrzennego gminy Aleksandrów Kujawski. W obecnej chwili trwają ustalenia dotyczące realizacji grantu.
3	V/27/15	13.02.2015	przystąpienia do sporządzenia zmian m.p.z.p. dla obszaru położonego w obrębie ewid. Wygoda	Wyłoniono wykonawcę na realizację usługi w postaci dokończenia prac związanych z opracowaniem Studium Uwarunkowań i Kierunków Zagospodarowania Przestrzennego Gminy Aleksandrów Kujawski Gmina Aleksandrów Kujawki otrzymała grant na konsultacje społeczne w planowaniu przestrzennym. W ramach przedmiotowego grantu zostaną przeprowadzone konsultacje społeczne w sprawie studium uwarunkowań i kierunków zagospodarowania przestrzennego gminy Aleksandrów Kujawski. W obecnej chwili trwają ustalenia dotyczące realizacji grantu.
4	IX/56/15	19.05.2015	przystąpienie do sporządzenia zmian m.p.z.p. położonego w obrębie ewid. Rożno-Parcele	Dnia 04.04.2018 r. wniesiono uwagę do ustaleń przyjętych w projekcie zmiany m.p.z.p. dla obszaru położonego w obrębie ewidencyjnym Rożno-Parcele. W obecnej chwili projekt jest przygotowywany do ponownego wyłożenia.
5	XXII/167/16	14.09.2016	przystąpienia do sporządzenia m.p.z.p dla obszaru położonego w obrębie ewid. Otłoczyn gm. Aleksandrów kujawski	Przygotowano projekt miejscowego planu zagospodarowania przestrzennego na sesję Rady Gminy. W obecnej chwili kompletowana jest dokumentacja prac planistycznych.

6	XXII/169/16	14.09.2016	wyrażenia zgody na nieodpłatne nabycie przez Gminę Wiejską Aleksandrów Kujawski prawa wieczystego użytkowania działek nr 42/2 i 42/3 położonych w obrębie ewid. Odolion od przedsiębiorstwa PKPSA	Przekazano uchwałę do PKP, oczekujemy na ustalenie terminu aktu notarialnego.
7	XXII/170/16	14.09.2016	wyrażenia zgody na sprzedaż w drodze bezprzetargowej nieruchomości gruntowej nr 54/3 położonej w obrębie ewid. Łazieniec stanowiącej własność Gminy Aleksandrów Kujawski	Wystosowano pismo do nabywcy.
8	XXXIII/271/17	30.08.2017	w sprawie wyrażenia zgody na sprzedaż lokalu mieszkalnego nr 3 położonego na działce nr 19/4 w obrębie ewidencyjnym Odolion stanowiącego własność gminy Aleks. Kuj.	Trwa kompletowanie dokumentacji do aktu notarialnego. Przygotowano porozumienia z nabywcą. Wystosowano pismo do nabywcy.
9	XXXIII/273/17	30.08.2017	w sprawie wyrażenia zgody na sprzedaż lokalu mieszkalnego położonego na działce nr 695/2 w obrębie ewidencyjnym Służewo stanowiącego własność gminy Aleks. Kuj.	Trwa kompletowanie dokumentacji do aktu notarialnego.
10	XXXIII/274/17	30.08.2017	w sprawie wyrażenia zgody na nieodpłatne nabycie własności działki nr 59/17 położonej w miejscowości Zduny.	Trwa kompletowanie dokumentacji do aktu notarialnego. Oczekujemy na przedłożenie przez zbywcę dokumentacji z banku.
11	XXXVI/305/17	05.12.2017	w sprawie wyrażenia zgody na zamianę nieruchomości w obrębie ewidencyjnym Służewo.	Przygotowano porozumienia z nabywcą. Wystosowano pismo do nabywcy.
12	XXXVI/306/17	05.12.2017	wyrażenia zgody na sprzedaż lokalu mieszkalnego położonego na działce nr 695/2 w obrębie ewidencyjnym Służewo, ul. Brzeska 46	Ogłoszono przetarg 15.05.2018r.



			stanowiącego własność Gminy Aleksandrów Kujawski.	
13	XXXVI/307/17	05.12.2017	wyrażenia zgody na sprzedaż lokalu mieszkalnego położonego na działce nr 184 w obrębie ewidencyjnym Słomkowo stanowiącego własność Gminy Aleksandrów Kujawski i udzielenia bonifikaty od ceny sprzedaży (Iwona i Janusz K.).	Trwa kompletowanie dokumentacji do aktu notarialnego. Przygotowano porozumienia z nabywcą.
14	XXXVI/308/17	05.12.2017	wyrażenia zgody na sprzedaż lokalu mieszkalnego położonego na działce nr 184 w obrębie ewidencyjnym Słomkowo stanowiącego własność Gminy Aleksandrów Kujawski i udzielenia bonifikaty od ceny sprzedaży (A.SZ.).	Trwa kompletowanie dokumentacji do aktu notarialnego. Przygotowano porozumienia z nabywcą.
15	XXXIX/324/18	30.01.2018	w sprawie wyrażenia zgody na nieodpłatne nabycie własności działki nr 25/7 położonej w obrębie ewidencyjnym Łazieniec.	Trwa kompletowanie dokumentacji do aktu notarialnego. Przygotowano porozumienia z nabywcą. Wystosowano pismo do nabywcy.
16	XXXIX/325/18	30.01.2018	w sprawie wyrażenia zgody na nieodpłatne nabycie własności działki nr 34/24 położonej w obrębie ewidencyjnym Konradowo.	Trwa kompletowanie dokumentacji do aktu notarialnego.

  
**WÓJT**  
 mgr Andrzej Olszewski

Zawiadamiam o posiedzeniach Komisji, które odbędą się w pokoju nr 105 Urzędu Gminy Aleksandrów Kujawski:

**W dniu 26 kwietnia 2018 r.**

- o godz. 11.00 posiedzenie Komisji Zdrowia, Oświaty, Kultury i Sportu

Temat posiedzenia:

1. Zaopiniowanie projektów uchwał.
2. Rozpatrzenie pism.
3. Sprawy bieżące.

- o godz. 12.00 posiedzenie Komisji Gospodarki Przestrzennej, Komunalnej i Rolnej

Temat posiedzenia:

1. Zaopiniowanie projektów uchwał.
2. Rozpatrzenie pism
3. Sprawy bieżące.

**W dniu 27 kwietnia 2018 r.**

- o godz. 9.00 posiedzenie Komisji Budżetowej

Temat posiedzenia:

1. Zaopiniowanie projektów uchwał.
2. Rozpatrzenie pism
3. Sprawy bieżące.



Aleksandrów Kuj. dn. 23.04.2018 r.