

UCHWAŁA NR XLI/345/18
RADY GMINY ALEKSANDRÓW KUJAWSKI

z dnia 26 marca 2018 r.

w sprawie obwodów głosowania

Na podstawie art. 12 § 2 ustawy z dnia 5 stycznia 2011 r. – Kodeks wyborczy (Dz. U. z 2017 r. poz. 15 ze zm.)¹⁾ w związku z art. 13 ust. 1 ustawy z dnia 11 stycznia 2018 r. o zmianie niektórych ustaw w celu zwiększenia udziału obywateli w procesie wybierania, funkcjonowania i kontrolowania niektórych organów publicznych (Dz. U. z 2018 r., poz. 130), na wniosek Wójta Gminy Aleksandrów Kujawski, Rada Gminy uchwała, co następuje:

§ 1. Dokonuje się podziału Gminy Aleksandrów Kujawski na stałe obwody głosowania, ustalając ich numery, granice oraz siedziby obwodowych komisji wyborczych, zgodnie z załącznikiem do niniejszej uchwały.

§ 2. Uchwałę przekazuje się Wojewodzie Kujawsko-Pomorskiemu oraz Komisarzowi Wyborczemu we Włocławku.


§ 3. Uchwałę ogłasza się w Dzienniku Urzędowym Województwa Kujawsko-Pomorskiego, Biuletynie Informacji Publicznej oraz podaje się do publicznej wiadomości w sposób zwyczajowo przyjęty.

§ 4. Na niniejszą uchwałę wyborcom, w liczbie co najmniej 15, przysługuje prawo wniesienia skargi do Komisarza Wyborczego we Włocławku, w terminie 5 dni od daty podania uchwały do publicznej wiadomości.

§ 5. Wykonanie uchwały powierza się Wójtowi Gminy Aleksandrów Kujawski.

§ 6. Uchwała wchodzi w życie z dniem podjęcia.

Przewodniczący Rady Gminy
Aleksandrów Kujawski


Waldemar Bartczak



KANCELARIA PRAWNY
Marcin Brzdęk

¹⁾Zmiany wymienionej ustawy zostały ogłoszone w Dz.U. z 2017, poz. 1089 oraz z 2018 poz.4, poz.130 i poz.138

Załącznik do Uchwały Nr XLI/345/18
Rady Gminy Aleksandrów Kujawski
z dnia 26 marca 2018 r.

Granice obwodów głosowania

Numer obwodu głosowania	Granice obwodu głosowania	Siedziba obwodowej komisji wyborczej
1	Sołectwa: Chrusty, Goszczewo, Podgaj, Służewo	Szkoła Podstawowa ul. Toruńska 8 Służewo
2	Sołectwo Rożno-Parcele	Świetlica wiejska ul. Konwaliowa 48 Rożno-Parcele
3	Sołectwa: Ośno Drugie, Rudunki	Świetlica wiejska Nowa Wieś 17 a
4	Sołectwa: Przybranowo, Poczalkowo	Szkoła Podstawowa Przybranowo 46
5	Sołectwa: Ostrowąs, Ośno, Plebanka, Słomkowo, Wólka	Szkoła Podstawowa Ostrowąs 81
6	Sołectwa: Białe Błota, Nowy Ciechocinek, Odolion	Remiza OSP ul. Dworcowa 5 Odolion
7	Sołectwo Łazieniec	Świetlica wiejska ul. Podgórna 1 Łazieniec
8	Sołectwo Stawki	Szkoła Podstawowa ul. Szkolna 4 Stawki
9	Sołectwa: Grabie, Opoczki, Opoki, Przybranówek, Wilkostowo, Zduny	Szkoła Podstawowa Opoki 43
10	Sołectwa: Otłoczyn, Słońsk Dolny, Wołuszewo	Świetlica wiejska Wołuszewo 30

PRZEWODNICZĄCY
Rady Gminy

mgr Waldemar Bartczak

Uzasadnienie do uchwały Rady Gminy Aleksandrów Kujawski w sprawie obwodów głosowania

Zgodnie z art. 13 ust. 1 ustawy z dnia 11 stycznia 2018 r. o zmianie niektórych ustaw w celu zwiększenia udziału obywateli w procesie wybierania, funkcjonowania i kontrolowania niektórych organów publicznych rady gmin dokonują podziału gminy na stałe obwody głosowania w terminie 1 miesiąca od dnia podziału gminy na okręgi wyborcze. Rada Gminy Aleksandrów Kujawski dokonała podziału na okręgi wyborcze na sesji Rady Gminy odbytej w dniu 27 lutego 2018 r.

Przedkładany Wysokiej Radzie projekt uchwały w sprawie obwodów głosowania ustala ich numery, granice oraz siedziby obwodowych komisji wyborczych.

W proponowanym podziale Gminy Aleksandrów Kujawski na obwody głosowania utrzymano generalną zasadę wynikającą z art. 12 § 3 Kodeksu wyborczego, że o wielkości obwodu głosowania decyduje liczba mieszkańców nim objęta.

Od dokonanego w gminie Aleksandrów Kujawski w 2012 r. podziału gminy na obwody głosowania nastąpiła zmiana struktury liczby ludności pod względem liczby mieszkańców - wzrosła z 11387 do 11618.


Sołectwo Rożno-Parcele jest dynamicznie rozwijającą się miejscowością położoną w pobliżu miasta Aleksandrów Kujawski charakteryzującą się stałym wzrostem liczby ludności, w 2012 r. - 870 obecnie 1018.

Utworzony więc obecnie zgodnie z art.13 § 1 Kodeksu wyborczego nowy obwód głosowania Nr 2 obejmujący granicami tylko sołectwo Rożno-Parcele spełnia kryteria ustawowe związane z liczbą mieszkańców oraz realizuje zgłoszone postulaty.

Zarówno mieszkańcy Rożna-Parcele jak i reprezentujący ich radni wielokrotnie wnioskowali do Wójty Gminy o utworzenie obwodu wyborczego z siedzibą w tej miejscowości zwłaszcza, że nowo wybudowana świetlica wiejska jest przystosowana dla osób niepełnosprawnych. Zwiększenie liczby obwodów w gminie Aleksandrów Kujawski z 9 do 10 ułatwi obwodowej komisji wyborczej z obwodu Nr 2 i 3 realizację zadań wyborczych.

Utworzenie obwodu wyborczego w Rożnie-Parcele w lokalu znajdującym się w centrum wsi jest więc spełnieniem oczekiwań mieszkańców i powinno wpłynąć pozytywnie na ich udział w wyborach.

Relacje między obwodami głosowania, a okręgami wyborczymi przedstawia tabela stanowiąca załącznik Nr 1 do uzasadnienia oraz mapka pogładowa gminy stanowiąca zał. Nr 2 do uzasadnienia.

PRZEWODNICZĄCY
Rady Gminy

mgr Waldemar Bariszak

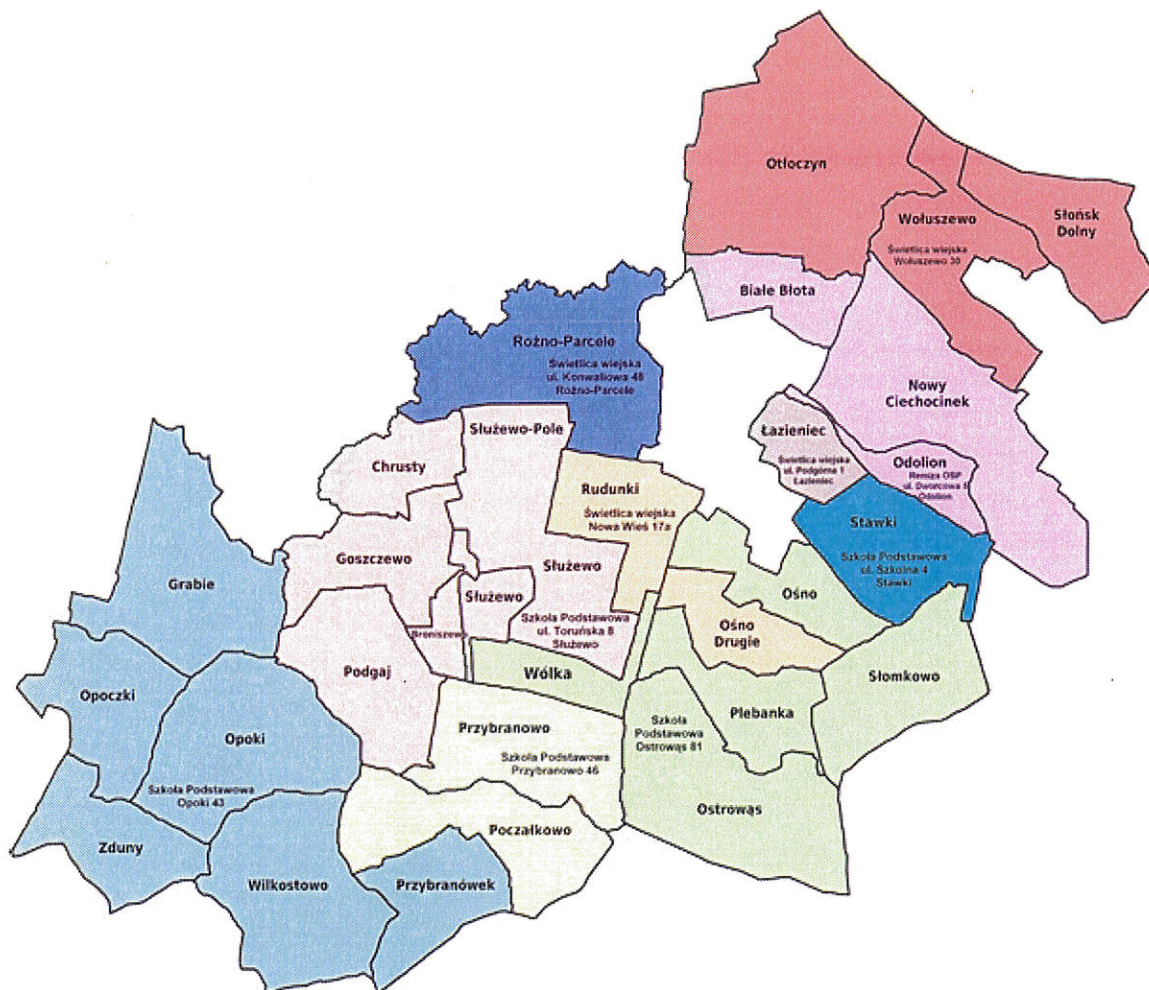
Granice obwodów głosowania

Numer obwodu głosowania	Granice obwodu głosowania	Siedziba obwodowej komisji wyborczej	Liczba mieszkańców w obwodzie głosowania	Numery okręgów wyborczych w granicach obwodu głosowania
1	Sołectwa: Chrusty, Goszczewo, Podgaj, Służewo	Szkoła Podstawowa ul. Toruńska 8 Służewo	1758	1,2, część okręgu 12
2	Sołectwo Rożno-Parcele	Świetlica wiejska ul. Konwaliowa 48 Rożno-Parcele	1018	3
3	Sołectwa: Ośno Drugie, Rudunki	Świetlica wiejska Nowa Wieś 17 a	691	4
4	Sołectwa: Przybranowo, Początkowo	Szkoła Podstawowa Przybranowo 46	845	5
5	Sołectwa: Ostrowąs, Ośno, Plebanka, Słomkowo, Wólka	Szkoła Podstawowa Ostrowąs 81	1599	6,7
6	Sołectwa: Białe Błota, Nowy Ciechocinek, Odolion	Remiza OSP ul. Dworcowa 5 Odolion	1406	8,9
7	Sołectwo Łazieniec	Świetlica wiejska ul. Podgórna 1 Łazieniec	692	10
8	Sołectwo Stawki	Szkoła Podstawowa ul. Szkolna 4 Stawki	1056	11
9	Sołectwa: Grabie, Opoczki, Opoki, Przybranówek, Wilkostowo, Zduny	Szkoła Podstawowa Opoki 43	1140	część okręgu 12,13
10	Sołectwa: Otłoczyn, Słońsk Dolny, Wołuszewo	Świetlica wiejska Wołuszewo 30	1413	14,15











PRZEWODNICZĄCA
Rady Gminy

mgr Waldemar Pań

Mapka z podziałem gminy na okręgi i obwody głosowania



Legenda

- — Granice
-  – Obwód nr 1
-  – Obwód nr 2
-  – Obwód nr 3
-  – Obwód nr 4
-  – Obwód nr 5
-  – Obwód nr 6
-  – Obwód nr 7
-  – Obwód nr 8
-  – Obwód nr 9
-  – Obwód nr 10

PRZEWODNICZĄCY
Rady Gminy
mgr Waldemar Bartczak