

UCHWAŁA NR XL/338/18
RADY GMINY ALEKSANDRÓW KUJAWSKI

z dnia 27 lutego 2018 r.

w sprawie okręgów wyborczych

Na podstawie art. 419 § 2 i 3 ustawy z dnia 5 stycznia 2011 r. – Kodeks wyborczy (Dz. U. z 2017 r. poz. 15 ze zm.)¹⁾ w związku z art. 12 ust. 1 ustawy z dnia 11 stycznia 2018 r. o zmianie niektórych ustaw w celu zwiększenia udziału obywateli w procesie wybierania, funkcjonowania i kontrolowania niektórych organów publicznych (Dz. U. z 2018 r., poz. 130) na wniosek Wójta Gminy Aleksandrów Kujawski, Rada Gminy uchwała, co następuje:

§ 1. Dla wyboru Rady Gminy Aleksandrów Kujawski dokonuje się podziału Gminy Aleksandrów Kujawski na okręgi wyborcze, ustalając ich numery i granice oraz liczbę radnych wybieranych w każdym okręgu wyborczym, zgodnie z załącznikiem do niniejszej uchwały.

§ 2. Uchwałę przekazuje się Wojewodzie Kujawsko-Pomorskiemu oraz Komisarzowi Wyborczemu we Włocławku.

§ 3. Uchwałę ogłasza się w Dzienniku Urzędowym Województwa Kujawsko-Pomorskiego, Biuletynie Informacji Publicznej oraz podaje się do publicznej wiadomości w sposób zwyczajowo przyjęty.


§ 4. Na ustalony podział gminy na okręgi wyborcze wyborcom, w liczbie co najmniej 15, przysługuje prawo wniesienia skargi do Komisarza Wyborczego we Włocławku, w terminie 5 dni od daty podania do publicznej wiadomości niniejszej uchwały.

§ 5. Wykonanie uchwały powierza się Wójtowi Gminy Aleksandrów Kujawski.

§ 6. Uchwała wchodzi w życie z dniem podjęcia.

Przewodniczący Rady Gminy
Aleksandrów Kujawski


Waldemar Bartczak

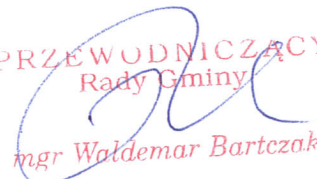
Tr(OW)-244
KADCA PRAWNY

Marcin Brzdeś

¹⁾ Zmiany wymienionej ustawy zostały ogłoszone w Dz. U. z 2017 r. poz. 1089 oraz z 2018 r. poz. 4, poz. 130 i poz. 138

Załącznik do Uchwały Nr XL/338/18
Rady Gminy Aleksandrów Kujawski
z dnia 27 lutego 2018 r.

Granice okręgów wyborczych

| Numer okręgu wyborczego | Granice okręgu wyborczego | Liczba wybieranych radnych |
|--------------------------------|---|-----------------------------------|
| 1 | Część sołectwa Służewo: ul. Polna, ul. Słoneczna, ul. Spokojna, ul. Toruńska, ul.1000-lecia, Służewo-Pole | 1 |
| 2 | Część sołectwa Służewo: ul. Brzeska, ul. Chopina, ul. Jaśminowa, ul. Kasztanowa, ul. Księżyzna, ul. Wodzyńskiej, Broniszewo | 1 |
| 3 | Sołectwo Rożno-Parcele | 1 |
| 4 | Sołectwa: Ośno Drugie, Rudunki | 1 |
| 5 | Sołectwa: Przybranowo, Poczalkowo | 1 |
| 6 | Sołectwa: Ostrowąs, Plebanka, Wólka | 1 |
| 7 | Sołectwa: Ośno, Słomkowo | 1 |
| 8 | Sołectwo Odolion | 1 |
| 9 | Sołectwa: Białe Błota, Nowy Ciechocinek, | 1 |
| 10 | Sołectwo Łazieniec | 1 |
| 11 | Sołectwo Stawki | 1 |
| 12 | Sołectwa: Chrusty, Goszczewo, Grabie, Opoczki, Podgaj | 1 |
| 13 | Sołectw: Opoki, Przybranówek, Wilkostowo, Zduny | 1 |
| 14 | Sołectwo Otłoczyn | 1 |
| 15 | Sołectwa: Słońsk Dolny, Wołuszewo | 1 |

PRZEWODNICZĄCY
Rady Gminy

mgr Waldemar Bartczak

UZASADNIENIE

do uchwały Rady Gminy Aleksandrów Kujawski w sprawie okręgów wyborczych.

Zgodnie z art. 12 ustawy z dnia 11 stycznia 2018 r. o zmianie niektórych ustaw w celu zwiększenia udziału obywateli w procesie wybierania, funkcjonowania i kontrolowania niektórych organów publicznych rada gminy dokona podziału gminy na okręgi wyborcze w wyborach do rady gminy w terminie 60 dni od dnia wejścia w życie niniejszej ustawy. Przy ustalaniu podziału gminy na okręgi wyborcze uwzględnia się liczbę mieszkańców ujętych w stałym rejestrze wyborców gminy na koniec kwartału poprzedzającego kwartał, w którym rada gminy dokonuje podziału gminy na okręgi wyborcze.

Według stanu na dzień 31 grudnia 2017 r. liczba mieszkańców Gminy Aleksandrów Kujawski wynosiła **11.618** osób.

Zgodnie z art. 17 ust.1 pkt 1 ustawy z dnia 8 marca 1990 r. o samorządzie gminnym, w gminach do 20000 mieszkańców w skład rady wchodzi radni w liczbie **15**.

Z porównania danych o liczbie mieszkańców z art. 17, ust.1, pkt 1 ustawy o samorządzie gminnym wynika, że do Rady Gminy Aleksandrów Kujawski wybieranych będzie 15 radnych, czyli ta sama ilość co według obecnie obowiązującego stanu prawnego.

Przedstawiony Wysokiej Radzie projekt podziału gminy na okręgi wyborcze, opracowany został zgodnie z zasadami tworzenia okręgów wyborczych wynikających z art. 417 – 419 Kodeksu wyborczego, to znaczy: w każdym okręgu wyborczym tworzone dla wyboru rady wybierany będzie 1 radny.

Proponowany podział na okręgi wyborcze nie narusza generalnej reguły, że o ilości mandatów decyduje liczba mieszkańców przypadająca na 1 mandat (norma przedstawicielstwa), stanowiąca naczelną zasadę równości wyborów, zapisaną w art. 369 Kodeksu wyborczego. Normę przedstawicielstwa oblicza się przez podzielenie liczby mieszkańców gminy przez liczbę radnych wybieranych do danej rady. Wynosi ona **774,53**. W przedstawionym podziale gminy na okręgi wyborcze uwzględniono zasadę, że okręgiem wyborczym jest jednostka pomocnicza gminy, sołectwo.

Jednostki pomocnicze gminy łączono w celu utworzenia okręgu wyborczego lub dokonano jej podziału na dwa okręgi wyborcze, jeżeli wynikało to z konieczności zachowania jednolitej normy przedstawicielstwa.

We wstępnym etapie dokonywania podziału gminy na okręgi wyborcze, niezbędne było

ustalenie, czy poszczególne jednostki pomocnicze gminy spełniają kryteria umożliwiające utworzenia w nich okręgu wyborczego. Zgodnie z art. 419 § 2 pkt 1 Kodeksu wyborczego obliczono ułamki liczby mandatów przypadające dla jednostek pomocniczych dzieląc liczbę mieszkańców jednostki przez jednolitą normę przedstawicielstwa. Następnie ułamki liczby mandatów równe lub większe od 0,5 zaokrąglono w górę do liczby całkowitej.

W związku z podjętą uchwałą Nr XXXII/260/17 z dnia 22 czerwca 2017 r. Rady Gminy Aleksandrów Kujawski w sprawie nadania nazw ulic w miejscowości Służewo do granic okręgu wyborczego nr 1 dopisano ulicę Słoneczną, a do granic okręgu wyborczego nr 2 ulicę Jaśminową i Kasztanową.

Wykaz jednostek pomocniczych z liczbą mieszkańców, obliczonym pomocniczo współczynnikiem liczby mieszkańców przypadających na 1 mandat w jednostce, liczbę mandatów radnych przypadających w jednostce pomocniczej zawiera tabela stanowiąca zał. Nr 1 do uzasadnienia.

Mapa pogładowa gminy z naniesionymi uławkami mandatów przypadającymi na sołectwo w poszczególnych stanowi zał. Nr 2 do uzasadnienia.

Podział Gminy Aleksandrów Kujawski na okręgi wyborcze z uwzględnieniem danych: nr okręgu wyborczego, granice okręgu wyborczego, liczbę mieszkańców okręgu wyborczego, okręgowy współczynnik normy przedstawicielstwa oraz liczbę wybieranych radnych w okręgu przedstawia tabela stanowiąca zał. Nr 3 do uzasadnienia.

Mapa Gminy Aleksandrów Kujawski z podziałem na okręgi wyborcze oraz naniesionym współczynnikiem normy przedstawicielstwa w każdym okręgu wyborczym stanowi zał. Nr 4 do uzasadnienia.

PRZEWODNICZĄCA
Rady Gminy
mgr Waldemar Bartczak

Załącznik Nr 1 do uzasadnienia Uchwały Nr XL/338/18
Rady Gminy Aleksandrów Kujawski
z dnia 27 lutego 2018 r.

Wykaz jednostek pomocniczych z liczbą mieszkańców

Gmina Aleksandrów Kujawski

liczba mieszkańców wg stanu na dzień **31.12.2017** wynosi – **11.618**

jednolita norma przedstawicielstwa – **774,53**

| Nazwa jednostki pomocniczej | Liczba mieszkańców | Współczynnik normy przedstawicielstwa | Liczba mandatów radnych przypadających w jednostce pom. po zaokrągleniu |
|-----------------------------|--------------------|---------------------------------------|---|
| Białe Błota | 91 | 0,12 | 0 |
| Chrusty | 109 | 0,14 | 0 |
| Goszczewo | 129 | 0,17 | 0 |
| Grabie | 258 | 0,33 | 0 |
| Łazieniec | 692 | 0,89 | 1 |
| Nowy Ciechocinek | 489 | 0,63 | 1 |
| Odolion | 826 | 1,07 | 1 |
| Opoczki | 158 | 0,20 | 0 |
| Opoki | 257 | 0,33 | 0 |
| Ostrowąs | 422 | 0,54 | 1 |
| Ośno | 445 | 0,57 | 1 |
| Ośno Drugie | 216 | 0,28 | 0 |
| Otłoczyn | 413 | 0,53 | 1 |
| Plebanka | 246 | 0,32 | 0 |
| Poczałkowo | 238 | 0,31 | 0 |
| Podgaj | 191 | 0,25 | 0 |
| Przybranowo | 607 | 0,78 | 1 |
| Przybranówek | 139 | 0,18 | 0 |
| Rożno-Parcele | 1018 | 1,31 | 1 |
| Rudunki | 475 | 0,61 | 1 |
| Służewo | 1329 | 1,72 | 2 |
| Słońsk Dolny | 255 | 0,33 | 0 |
| Stawki | 1056 | 1,36 | 1 |
| Słomkowo | 302 | 0,39 | 0 |
| Wilkostowo | 203 | 0,26 | 0 |
| Wołuszewo | 745 | 0,96 | 1 |
| Wólka | 184 | 0,24 | 0 |
| Zduny | 125 | 0,16 | 0 |
| Razem | 11.618 | | |

PRZEWODNICZĄCY
Rady Gminy
mgr Waldemar Bartosz

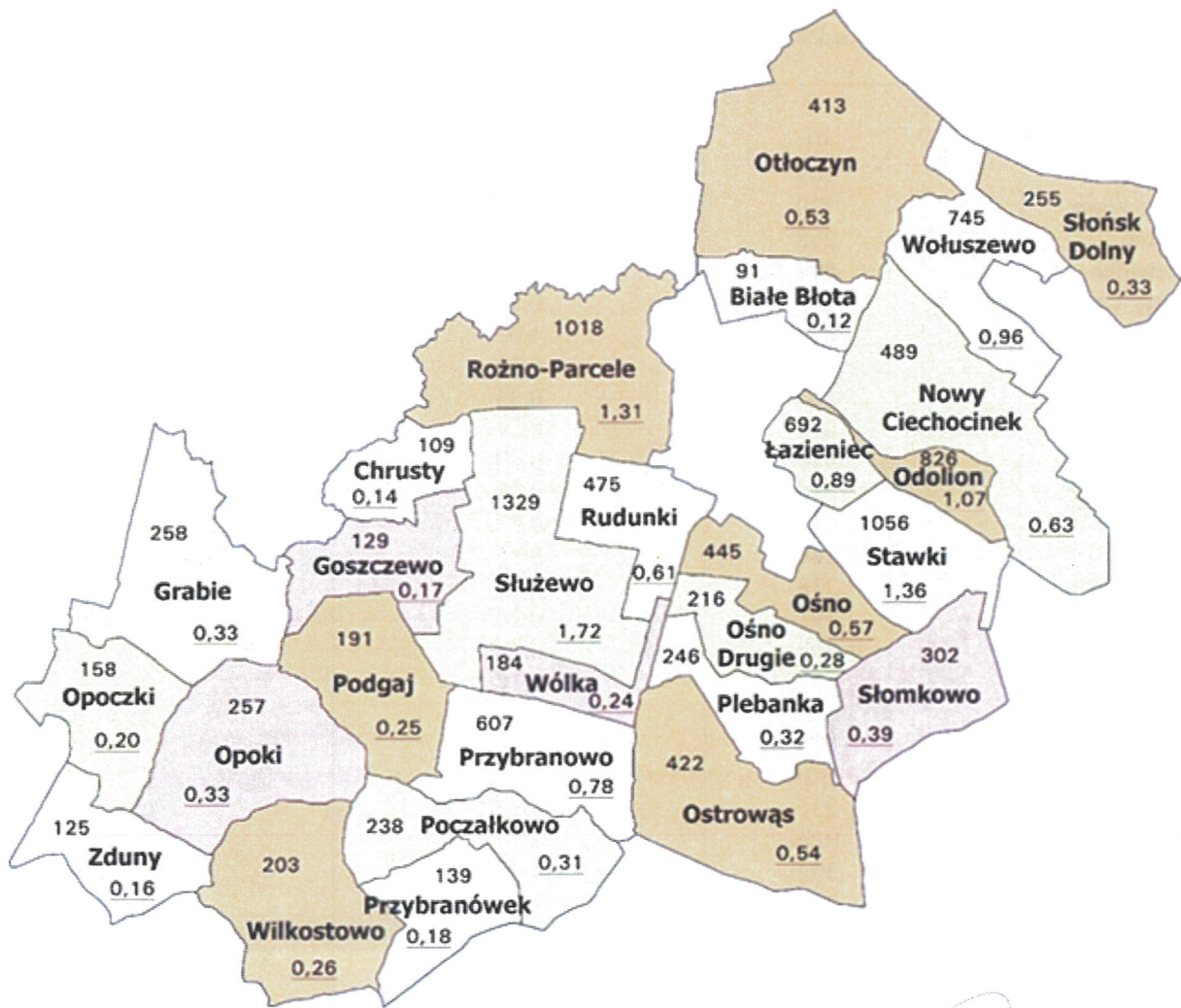
Załącznik Nr 2 do uzasadnienia Uchwały Nr XL/338/18
Rady Gminy Aleksandrów Kujawski
z dnia 27 lutego 2018 r.

**Mapka gminy z naniesionymi uławkami mandatów przypadających na sołectwa
(współczynnik normy przedstawicielstwa)**

Gmina Aleksandrów Kujawski

liczba mieszkańców wg stanu na dzień 31.12.2017 wynosi – 11.618

jednolita norma przedstawicielstwa – 774,53




PRZEWODNICZĄCY
Rady Gminy
mgr Waldemar Bartczak

Załącznik Nr 3 do uzasadnienia Uchwały Nr XL/338/18
 Rady Gminy Aleksandrów Kujawski
 z dnia 27 lutego 2018 r.

Jednolita norma przedstawicielstwa – 774,53

| Nr okręgu wyborczego | Granice okręgu wyborczego | Liczba mieszkańców w okręgu wyborczym | Okręgowy współczynnik normy przedstawicielstwa | Liczba wybieranych radnych |
|----------------------|--|---------------------------------------|--|----------------------------|
| 1 | Część sołectwa Służewo: ul. Polna, ul. Słoneczna, ul. Spokojna, ul. Toruńska, ul.1000-lecia, Służewo-Pole | 674 | 0,87 | 1 |
| 2 | Część sołectwa Służewo: ul. Brzeska, ul. Chopina, ul. Jaśminowa, ul.Kasztanowa, ul. Księżyzna, ul. Wodzyńskiej, Broniszewo | 655 | 0,85 | 1 |
| 3 | Sołectwo Rożno-Parcele | 1018 | 1,31 | 1 |
| 4 | Sołectwa: Ośno Drugie, Rudunki | 691 | 0,89 | 1 |
| 5 | Sołectwa: Przybranowo, Początkowo | 845 | 1,09 | 1 |
| 6 | Sołectwa: Ostrowąs, Plebanka, Wólka | 852 | 1,10 | 1 |
| 7 | Sołectwa: Ośno, Słomkowo | 747 | 0,96 | 1 |
| 8 | Sołectwo Odolion | 826 | 1,07 | 1 |
| 9 | Sołectwa: Białe Błota, Nowy Ciechocinek | 580 | 0,75 | 1 |
| 10 | Sołectwo Łazieniec | 692 | 0,89 | 1 |
| 11 | Sołectwo Stawki | 1056 | 1,36 | 1 |
| 12 | Sołectwa: Chrusty, Goszczewo, Grabie, Opoczki, Podgaj | 845 | 1,09 | 1 |
| 13 | Sołectwa: Opoki, Zduny, Wilkostowo, Przybranówek | 724 | 0,93 | 1 |
| 14 | Sołectwo Otłoczyn | 413 | 0,53 | 1 |
| 15 | Sołectwa: Słońsk Dolny, Wołuszewo | 1000 | 1,29 | 1 |

PRZEWODNICZĄCY
 Rady Gminy

 mgr Waldemar Bartczak

Załącznik Nr 4 do uzasadnienia Uchwały Nr XL/338/18
Rady Gminy Aleksandrów Kujawski
z dnia 27 lutego 2018 r.

**Mapka gminy z podziałem na okręgi wyborcze z naniesionymi uławkami mandatów
(współczynnik normy przedstawicielstwa)**

Gmina Aleksandrów Kujawski

liczba mieszkańców wg stanu na dzień 31.12.2017 wynosi – **11.618**

jednolita norma przedstawicielstwa – **774,53**



PRZEWODNICZĄCY
Rady Gminy
mgr Waldemar Bartczak