










-  Granice pasa drogowego
-  Oś jezdni
-  Krawężń jezdni
-  Nawierzchnia jezdni
-  Zjazdy bitumiczne

Nazwa inwestycji:	Przebudowa drogi gminnej nr 160229C w miejscowości Podgaj		
Lokalizacja:	Województwo kujawsko - pomorskie, powiat aleksandrowski, gmina Aleksandrów Kuj., miejscowość Podgaj		
Inwestor:	 Gmina Aleksandrów Kuj.		
Stadium dokumentacji:	Projekt Wykonawczy		
Nazwa arkusza:	Projekt Zagospodarowania Terenu		
Biuro projektowe:	 <div> <p>Usługi Drogowe</p> <p>Usługi Drogowe Sergiusz Makowski ul. Kałiska 87a-87b 87-800 Włocławek kor.: ul. Kałiska 83/83 87-800 Włocławek tel. 785-46 12 73 e-mail: uslugi_drogowe@gmail.com www.facebook.com/uslugi_drogowe</p> </div>		
Projektant:	mgr inż. Sergiusz Michał Makowski		Podpis:
uprawnienia budowlane nr KUP/0134/PW/OD/12 do projektowania i kierowania robotami budowlanymi bez ograniczeń w specjalności drogowej			
Brzono:	DROGOWA	Skala:	1:500
Data:	16.10.2017 r.		Nr arkusza:
			2.3