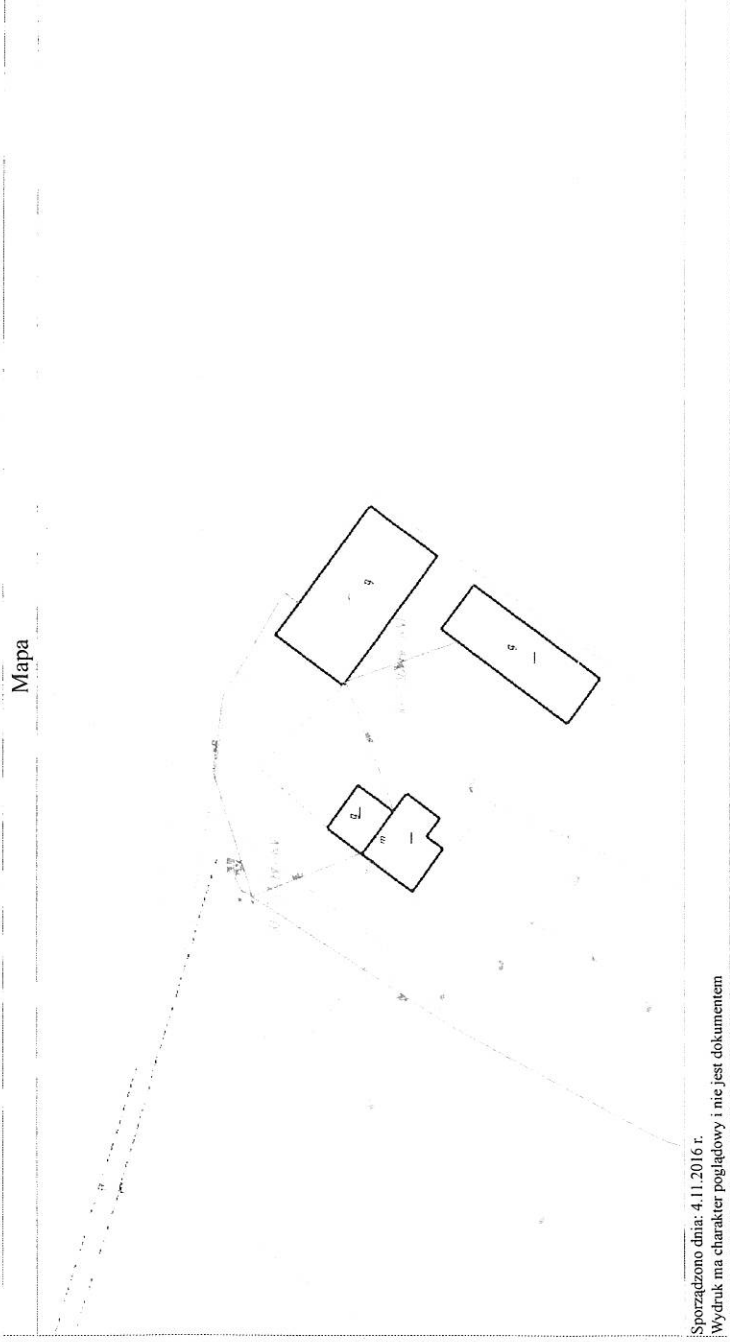
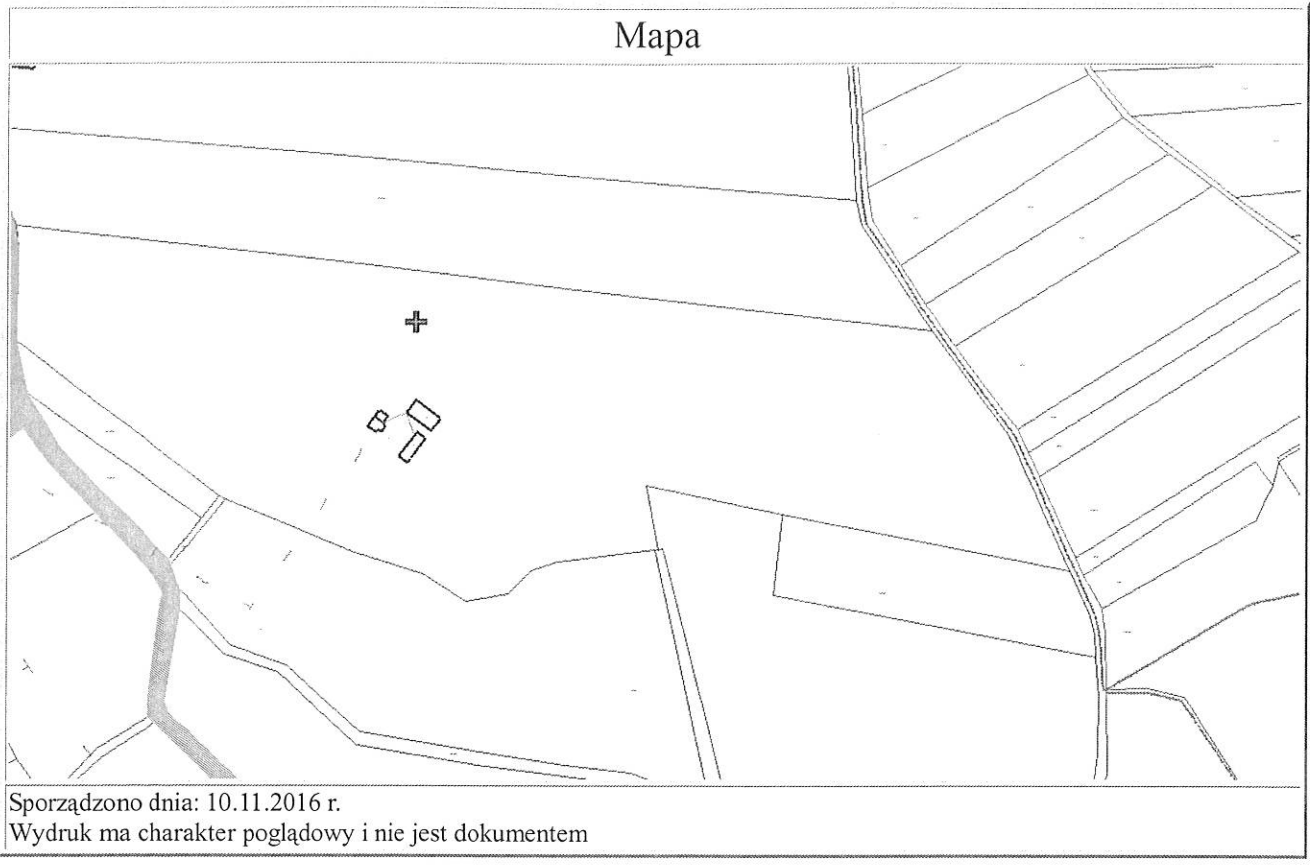


106



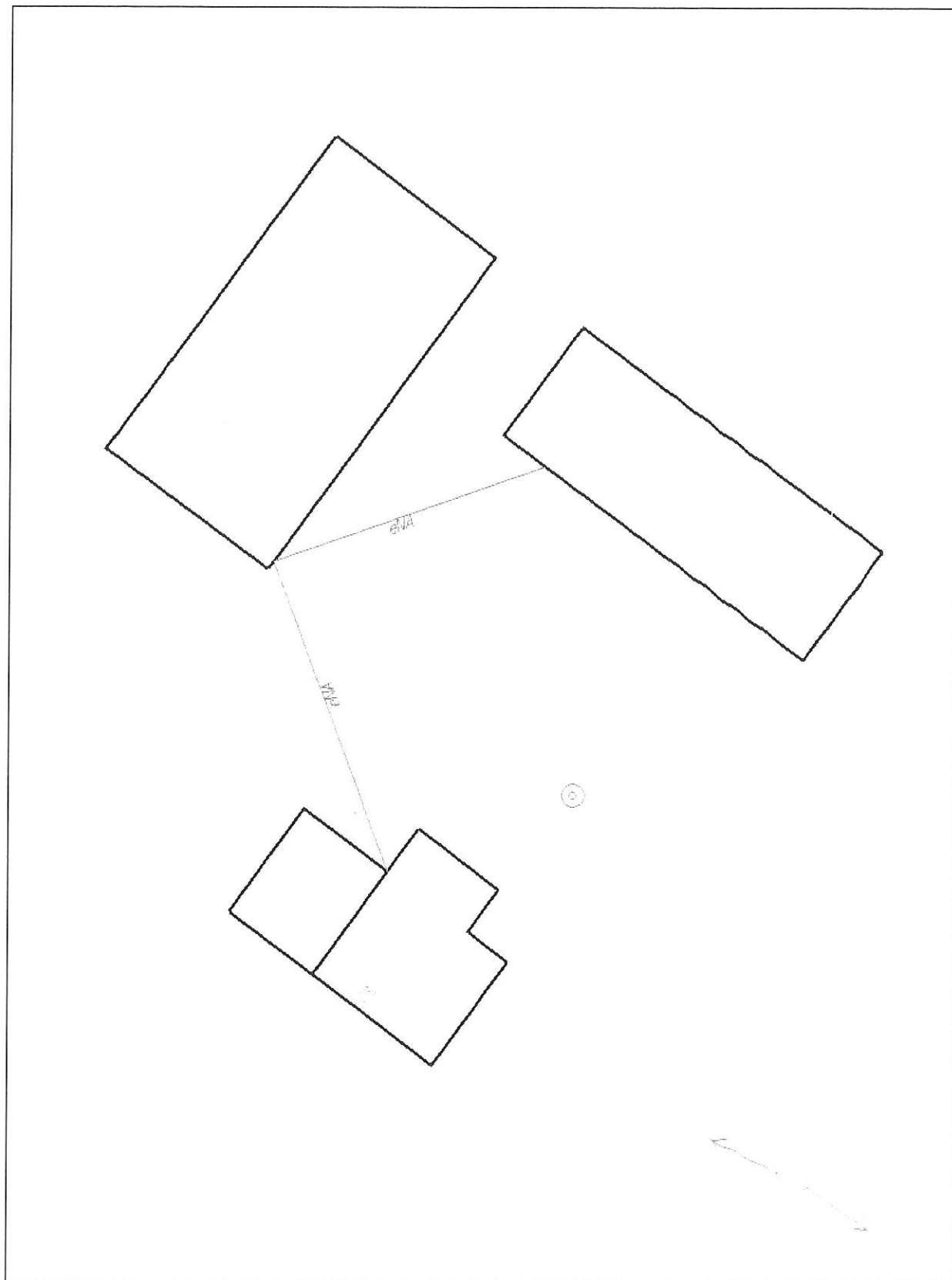
WIKOSZCZAK 10

106



Sporządzono dnia: 10.11.2016 r.
Wydruk ma charakter poglądowy i nie jest dokumentem

WILKOSTOWO DZ. 37/2



Województwo : kujawsko-pomorskie
 Powiat : aleksandrowski
 Jednostka ewidencyjna : 040104_2 gmina Aleksandrów Kujawski
 Obręb : 0030 WILKOSTOWO

INFORMACJA O DZIAŁCE

z dnia: 25-10-2016

Jednostka rejestrowa : G.24

Lp	Podmiot ewidencyjny	Charakter własności/władania	Udział
1	(małżeństwo) MIROŚŁAWA SKRODZKA Rodzice:CZESŁAW,BOGUMIŁA WILKOSTOWO 10 PESEL: 69010811022 IRENEUSZ JÓZEF SKRODZKI Rodzice:STANISŁAW,KAZIMIERA WILKOSTOWO 10 PESEL: 59122110711	Własność	1/1

Nr działki	Ark	Położenie działki	Użytki				Pow działki[ha]	Dokumenty
			OFU	OZU	Klasa	Pow.		
37/2	1	WILKOSTOWO 10 ALEKSANDRÓW KUJAWSKI	R	R	IVb	0.0987	14.1041	
			R	R	V	3.0862		
			Br	R	VI	0.2163		
			R	R	VI	4.1062		
			Ł	Ł	IV	1.7822		
			Ł	Ł	V	1.5825		
			Ps	Ps	IV	0.0550		
			Ps	Ps	V	1.6288		
			Ps	Ps	VI	0.0579		
			N			1.1697		
			W	R	V	0.0419		
			W	Ł	V	0.0935		
			W	Ps	V	0.1128		
			W	Ps	VI	0.0148		
Br	R	V	0.0576					
Id działki : 040104_2.0030.37/2		Wartość w tys. zł: 0 Rejestr zabytków: Rejon statystyczny:						

Informacja o budynkach:

Nr ewid. bud	Adres	1. Rodzaj wg KŚT 2. Główna funkcja bud. 3. Inne funkcje bud.	Kondygn / p	Pow. zabud.	Pow. użytk.