

## ZAWIADOMIENIE

Zgodnie z art. 20 ust. 3 ustawy z dnia 8 marca 1990 roku o samorządzie gminnym (Dz. U. z 2016 r. poz. 446 ze zm. ) **zwołuję XXX Sesję Rady Gminy Aleksandrów Kujawski** w trybie nadzwyczajnym.

Sesja odbędzie się w dniu **7 kwietnia 2017 roku o godz. 12.00** w sali nr 121 Urzędu Miejskiego w Aleksandrowie Kujawskim z niżej proponowanym porządkiem obrad:

1. Otwarcie Sesji.
2. Powołanie protokolanta.
3. Stwierdzenie quorum
4. Zatwierdzenie porządku obrad.
5. Rozpatrzenie projektu uchwały oraz podjęcie uchwały w sprawie objętej porządkiem obrad sesji:

**5.1. Podjęcie uchwały zmieniającej uchwałę w sprawie uchwalenia budżetu gminy Aleksandrów Kujawski na 2017 r.**

- a) omówienie projektu uchwały
- b) przedstawienie opinii Komisji Budżetowej
- c) dyskusja i zgłaszanie poprawek
- d) podjęcie uchwały.

**5.2. Podjęcie uchwały w sprawie zmiany miejscowego planu zagospodarowania przestrzennego obszaru położonego we wsi Odolion, gmina Aleksandrów Kujawski.**

- a) omówienie projektu uchwały,
- b) przedstawienie opinii Komisji Gospodarki Przestrzennej, Komunalnej i Rolnej
- c) dyskusja i zgłaszanie poprawek
- d) podjęcie uchwały.

**6. Zamknięcie obrad XXX Sesji Rady Gminy.**

**PRZEWODNICZĄCY**  
Rady Gminy

*mgr Waldemar Bartczak*

Projekt

z dnia 4 kwietnia 2017 r.

Zatwierdzony przez .....

**UCHWAŁA NR XXX/.../17  
RADY GMINY ALEKSANDRÓW KUJAWSKI**

z dnia 7 kwietnia 2017 r.

**zmieniająca uchwałę w sprawie uchwalenia budżetu Gminy Aleksandrów Kujawski na 2017 r.**

Na podstawie art. 18 ust. 2 pkt 4, pkt 9 lit. i, pkt 10 ustawy z dnia 8 marca 1990 r. - o samorządzie gminnym /Dz. U. z 2016 r., poz. 446 ze zm.<sup>1)</sup>/ oraz 211, art. 212, art. 214, art. 215, art. 235, art. 236 i art. 237 ustawy z dnia 27 sierpnia 2009 r. - o finansach publicznych /Dz. U. z 2016 r., poz. 1870 ze zm.<sup>2)</sup>/ Rada Gminy uchwała co następuje:

§ 1. W uchwale budżetowej Nr XVI/217/17 Rady Gminy Aleksandrów Kujawski z dnia 30 stycznia 2017 r., w sprawie uchwalenia budżetu Gminy Aleksandrów Kujawski na rok 2017 wprowadza się następujące zmiany:

- 1) W § 1 ust. 1 dochody budżetu z kwoty **44.194.716 zł** zwiększa się do kwoty **44.199.716 zł**.
- 2) W § 1 ust. 1 pkt 1 dochody bieżące z kwoty **41.850.859 zł** zwiększa się do kwoty **41.855.859 zł**.
- 3) Zmiany w planie dochodów określa załącznik nr 1 do uchwały.
- 4) W § 2 ust. 1 wydatki budżetu z kwoty **40.380.597 zł** zwiększa się do kwoty **40.385.597 zł**.
- 5) W § 2 ust. 1 pkt 1 wydatki bieżące z kwoty **36.792.511 zł** zwiększa się do kwoty **36.797.511 zł**.
- 6) Zmiany w planie wydatków określa załącznik nr 2 do uchwały.
- 7) Zmiany w planie wydatków majątkowych określa załącznik nr 3 do uchwały.

§ 2. Wykonanie Uchwały powierza się Wójtowi Gminy Aleksandrów Kujawski.

§ 3. Uchwała wchodzi w życie z dniem podjęcia i podlega ogłoszeniu w sposób zwyczajowo przyjęty.

z up. WÓJTA

  
mgr Jolanta Dobosiewicz  
Zastępca Wójta

SKARBNIK GMINY  
  
mgr Marek Buczek

## UZASADNIENIE

Po stronie dochodów wprowadza się następujące zmiany:

wprowadza się zmiany dotacji zgodnie z:

- promesą Wojewódzkiego Funduszu Ochrony Środowiska i Gospodarki Wodnej w Toruniu na udzielenie dotacji na przedsięwzięcie pn. "Nasadzenie zieleni na terenie Gminy Aleksandrów Kujawski kwocie 5.000 zł.

Po stronie wydatków wprowadza się powyższą dotację zgodnie z jej przeznaczeniem, wprowadza się zadanie inwestycyjne zakupu samochodu dla brygad, zmienia się rozdział wydatków inwestycyjnych z 92195 na 92109 dotyczących świetlic w Wilkostowie i Wólce.

---

<sup>1)</sup>Zmiany wymienionej ustawy zostały ogłoszone w: Dz. U. z 2016 r., poz. 1579 i poz. 1948.

<sup>2)</sup>Zmiany wymienionej ustawy zostały ogłoszone w: Dz. U. z 2016 r. poz. 1948, poz. 1984 i poz. 2260 oraz z 2017 r. poz. 191.

SKARBNIK GMINY

  
mgr Marek Buczek

**Załącznik Nr 1 do Uchwały Nr XXXI /17 Rady Gminy Aleksandrów Kuj. z dnia 07.04.2017 r.**

Zmiany w planie dochodów budżetowych Gminy Aleksandrów Kujawski na rok 2017.

Dział	Rozdział	Paragraf	Treść	Przed zmianą	Zmiana	Po zmianie
900			Gospodarka komunalna i ochrona środowiska	2 738 440,00	5 000,00	2 743 440,00
	90004		Utrzymanie zieleni w miastach i gminach	0,00	5 000,00	5 000,00
		2460	Środki otrzymane od pozostałych jednostek zaliczanych do sektora finansów publicznych na realizację zadań bieżących jednostek zaliczanych do sektora finansów publicznych	0,00	5 000,00	5 000,00
			Urząd Gminy	0,00	5 000,00	5 000,00
<b>Razem:</b>				44 194 716,00	5 000,00	44 199 716,00

SKARBNIK GMINY  
  
mgr Marek Buczek

**Załącznik Nr 2 do Uchwały Nr XXXI.../17 Rady Gminy Aleksandrów Kuj. z dnia 07.04.2017 r.**

Zmiany w planie wydatków budżetowych Gminy Aleksandrów Kujawski na rok 2017.

Dział	Rozdział	Paragraf	Treść	Przed zmianą	Zmiana	Po zmianie
900			<b>Gospodarka komunalna i ochrona środowiska</b>	<b>4 837 792,00</b>	<b>5 000,00</b>	<b>4 842 792,00</b>
	90004		Utrzymanie zieleni w miastach i gminach	11 000,00	5 000,00	16 000,00
		4210	Zakup materiałów i wyposażenia	8 000,00	5 000,00	13 000,00
			Urząd Gminy	8 000,00	5 000,00	13 000,00
	90015		Oświetlenie ulic, placów i dróg	1 470 000,00	- 20 000,00	1 450 000,00
		6059	Wydatki inwestycyjne jednostek budżetowych	50 000,00	- 20 000,00	30 000,00
			Urząd Gminy	50 000,00	- 20 000,00	30 000,00
	90095		Pozostała działalność	234 600,00	20 000,00	254 600,00
		6060	Wydatki na zakupy inwestycyjne jednostek budżetowych	0,00	20 000,00	20 000,00
			Urząd Gminy	0,00	20 000,00	20 000,00
921			<b>Kultura i ochrona dziedzictwa narodowego</b>	<b>755 083,00</b>	<b>0,00</b>	<b>755 083,00</b>
	92109		Domy i ośrodki kultury, świetlice i kluby	167 394,00	44 000,00	211 394,00
		6050	Wydatki inwestycyjne jednostek budżetowych	44 394,00	44 000,00	88 394,00
			Urząd Gminy	44 394,00	44 000,00	88 394,00
	92195		Pozostała działalność	237 689,00	- 44 000,00	193 689,00
		6050	Wydatki inwestycyjne jednostek budżetowych	81 500,00	- 44 000,00	37 500,00
			Urząd Gminy	81 500,00	- 44 000,00	37 500,00
<b>Razem:</b>				<b>40 380 597,00</b>	<b>5 000,00</b>	<b>40 385 597,00</b>

SKARBNIK GMINY

*Marek Buczek*  
mgr Marek Buczek

**Załącznik Nr 3 do Uchwały Nr XXXI.../17 Rady Gminy Aleksandrów Kuj. z dnia 07.04.2017 r.**

Zmiana planu wydatków inwestycyjnych Gminy Aleksandrów Kujawski na rok 2017.

Dział	Rozdział	Paragraf	Treść	Przed zmianą	Zmiana	Po zmianie
900			Gospodarka komunalna i ochrona środowiska	2 588 192,00	0,00	2 588 192,00
	90015		Oświetlenie ulic, placów i dróg	960 000,00	- 20 000,00	940 000,00
		6059	Wydatki inwestycyjne jednostek budżetowych	50 000,00	- 20 000,00	30 000,00
			Modernizacja oświetlenia drogowego i ulicznego w Gminie Wiejskiej Aleksandrów Kujawski PROW 2014-2020	50 000,00	- 20 000,00	30 000,00
	90095		Pozostała działalność	0,00	20 000,00	20 000,00
		6060	Wydatki na zakupy inwestycyjne jednostek budżetowych	0,00	20 000,00	20 000,00
			Zakup samochodu dla brygad	0,00	20 000,00	20 000,00
<b>Razem</b>				3 588 086,00	0,00	3 588 086,00

SKARBNIK GMINY

  
mgr Marek Buczek

Projekt

z dnia 29 marca 2017 r.

Zatwierdzony przez .....

**UCHWAŁA NR .....**  
**RADY GMINY ALEKSANDRÓW KUJAWSKI**

z dnia ..... 2017 r.

**w sprawie zmiany miejscowego planu zagospodarowania przestrzennego obszaru położonego we wsi  
Odolion, gmina Aleksandrów Kujawski**

Na podstawie art. 18 ust. 2 pkt 5 ustawy z dnia 8 marca 1990 r. o samorządzie gminnym (Dz. U. z 2016 r., poz. 446 ze zm.<sup>1)</sup>) oraz art. 20 ust. 1 w związku z art. 27 ustawy z dnia 27 marca 2003 r. o planowaniu i zagospodarowaniu przestrzennym (Dz. U. z 2016 r., poz. 778 ze zm.<sup>2)</sup>) Rada Gminy uchwała, co następuje:

**Rozdział 1.**

**Przepisy ogólne**

§ 1. 1. Po stwierdzeniu iż nie zostały naruszone ustalenia Studium uwarunkowań i kierunków zagospodarowania przestrzennego gminy Aleksandrów Kujawski uchwalonego uchwałą nr XIX/129/2000 Rady Gminy Aleksandrów Kujawski z dnia 14 kwietnia 2000 r., uchwała się zmianę miejscowego planu zagospodarowania przestrzennego obszaru położonego we wsi Odolion, gmina Aleksandrów Kujawski zwaną dalej planem.

2. Załącznikami do uchwały są:

- 1) załącznik nr 1 zawierający rysunek planu w skali 1:1000 z wrysem ze studium uwarunkowań i kierunków zagospodarowania przestrzennego gminy w skali 1:10000 z oznaczeniem granic obszaru objętego zmianą planu;
- 2) załącznik nr 2 zawierający rozstrzygnięcie o sposobie rozpatrzenia uwag złożonych do projektu zmiany planu;
- 3) załącznik nr 3 zawierający rozstrzygnięcie o sposobie realizacji zapisanych w planie inwestycji z zakresu infrastruktury technicznej, które należą do zadań własnych gminy oraz zasadach ich finansowania.

§ 2. 1. Ilekroć w dalszych przepisach niniejszej uchwały jest mowa o:

- 1) modernizacji – należy przez to rozumieć unowocześnienie, uwspółcześnienie obiektów i urządzeń w zakresie wymiany materiałów i urządzeń;
- 2) maksymalnej nieprzekraczalnej linii zabudowy – należy przez to rozumieć linię, w której może być umieszczona ściana budynku / za wyjątkiem elementów architektonicznych jak balkon, wykusz, gzyms, okap dachu, podokienniki oraz inne detale/ bez prawa przekraczania w kierunku linii rozgraniczającej dróg
- 3) przepisach odrębnych – należy przez to rozumieć przepisy ustaw wraz z aktami wykonawczymi;
- 4) symbolu terenu – rozumie się przez to identyfikacyjne oznaczenie terenu zawierające literowy symbol funkcji terenu wraz z kolejnym numerem;
- 5) terenie – należy przez to rozumieć obszar o określonym przeznaczeniu wyznaczony na rysunku planu liniami rozgraniczającymi tereny o różnym przeznaczeniu lub różnych zasadach zagospodarowania;
- 6) terenie zabudowy usługowej – należy przez to rozumieć wszelkiego rodzaju działalność usługową związaną z zaspokojeniem potrzeb mieszkańców i turystów, prowadzoną w budynku bądź lokalu spełniającym wymogi przepisów właściwych dla danej funkcji –w tym handel, gastronomia, hotelarstwo, działalność biurowa, gabinety lekarskie i rehabilitacyjne, w tym usługi z pobytową rehabilitacją i prowadzeniem różnych form rekreacji, informacja turystyczna, funkcje oświatowo-kulturalne itp.

<sup>1)</sup> Zmiany wymienionej ustawy zostały ogłoszone w Dz. U. z 2016 r., poz.1579, poz.1948

<sup>2)</sup> Zmiany wymienionej ustawy zostały ogłoszone w Dz. U. z 2016 r., poz. 904, poz. 961, poz.1250 i poz.1579

2. Pojęcia i określenia użyte w ustaleniach planu, a niezdefiniowane powyżej należy rozumieć zgodnie z powszechnie obowiązującymi przepisami prawa.

§ 3. Ustalenie przeznaczenia oraz zasad zabudowy, obsługi i zagospodarowania terenu następuje w oparciu o ustalenia planu określone w rozdziałach 2 i 3 uchwały.

## **Rozdział 2. Ustalenia ogólne**

§ 4. 1. Ustalenia ogólne obowiązują dla wszystkich terenów w granicach planu.

2. Przeznaczenie terenów:

- 1) dla każdego terenu wyznaczonego liniami rozgraniczającymi ustala się jego przeznaczenie określone w ustaleniach szczegółowych;
- 2) przeznaczenie terenu ustala się na rysunku planu symbolem literowym;
- 3) w granicach opracowania planu ustala się następujące przeznaczenie terenów:
  - a) teren zabudowy usługowej oznaczony symbolem U,
  - b) teren zieleni urządzonej oznaczony symbolem ZP,
  - c) teren drogi publicznej oznaczony symbolem KDD,
  - d) teren drogi wewnętrznej oznaczony symbolem KDW.

3. Zasady ochrony i kształtowania ładu przestrzennego:

- 1) obowiązuje lokalizacja zabudowy w części działki wyznaczonej maksymalnymi nieprzekraczalnymi liniami zabudowy określonymi na rysunku planu;
- 2) dopuszcza się realizację obiektów małej architektury ogrodowej oraz terenowych urządzeń rekreacji;
- 3) dopuszcza się budowę pylonu reklamowego o wysokości do 30,0m;
- 4) realizację obiektów tymczasowych dopuszcza się wyłącznie na czas budowy.

4. Zasady ochrony środowiska, przyrody i krajobrazu kulturowego:

- 1) obowiązuje zagospodarowanie terenu prowadzące do utrzymania i ochrony wartości przyrodniczych i różnorodności krajobrazowych, zakres prac ziemnych podczas realizacji ustaleń planu winien sankcjonować w stopniu maksymalnym istniejące ukształtowanie terenu;
- 2) na terenie zabudowy usługowej oznaczonym symbolem U zakazuje się lokalizacji przedsięwzięć mogących potencjalnie i zawsze znacząco oddziaływać na środowisko (z wyłączeniem obiektów i urządzeń infrastruktury technicznej) w rozumieniu przepisów odrębnych;
- 3) nakazuje się zachowanie dopuszczalnych poziomów hałasu wymaganych dla terenów zabudowy usługowej, zgodnie z przepisami odrębnymi.

5. Zasady ochrony dziedzictwa kulturowego i zabytków oraz dóbr kultury współczesnej: nie występuje potrzeba określenia.

6. Wymagania wynikające z potrzeb kształtowania przestrzeni publicznych: nie występuje potrzeba określenia.

7. Zasady kształtowania zabudowy oraz wskaźniki zagospodarowania terenu, maksymalna i minimalna intensywność zabudowy jako wskaźnik powierzchni całkowitej zabudowy w odniesieniu do powierzchni działki budowlanej, minimalny udział procentowy powierzchni biologicznie czynnej w odniesieniu do powierzchni działki budowlanej, maksymalna wysokość zabudowy, minimalna liczba miejsc do parkowania, w tym miejsca przeznaczone na parkowanie pojazdów zaopatrzonych w kartę parkingową i sposób ich realizacji oraz linie zabudowy i gabaryty obiektów – według ustaleń szczegółowych.

8. Granice i sposoby zagospodarowania terenów lub obiektów podlegających ochronie, na podstawie odrębnych przepisów, w tym terenów górniczych, a także obszarów szczególnego zagrożenia powodzią oraz obszarów osuwania się mas ziemnych:



- 1) tereny znajdują się w obszarze górniczym utworzonym dla kopaliny podstawowej zaliczanej do wód leczniczych Uzdrowiska Ciechocinek; obowiązuje zagospodarowanie terenów zgodnie z przepisami odrębnymi;
- 2) obowiązują nakazy i zakazy wynikające z położenia terenu w Obszarze Chronionego Krajobrazu „Niziny Ciechocińskiej”;
- 3) obszary szczególnego zagrożenia powodzią oraz obszary osuwania się mas ziemnych nie występują.

9. Szczegółowe zasady i warunki scalania i podziału nieruchomości objętych planem miejscowym: nie wymaga ustalenia.

10. Szczególne warunki zagospodarowania terenów oraz ograniczenia w ich użytkowaniu, w tym zakaz zabudowy: ustala się strefę ochronną terenów zamkniętych o szerokości 10,0m-15,0m od granicy terenów zamkniętych, w której obowiązuje zakaz jakiegokolwiek zabudowy i sadzenia drzew.

11. Zasady modernizacji, rozbudowy i budowy komunikacji: obsługa komunikacyjna obszaru objętego planem miejscowym z drogi gminnej wewnętrznej oznaczonej symbolem KDW powiązanej z drogą gminną i drogą krajową oraz z drogi wojewódzkiej leżącymi poza obszarem objętym granicami planu miejscowego.

12. Zasady modernizacji, rozbudowy i budowy systemów infrastruktury technicznej:

- 1) zaopatrzenie w wodę z gminnej sieci wodociągowej;
- 2) odprowadzenie ścieków sanitarnych do kanalizacji sanitarnej;
- 3) odprowadzenie wód opadowych docelowo do kanalizacji deszczowej, czasowo do gruntu;
- 4) zaopatrzenie w energię elektryczną przewiduje się z istniejących i projektowanych linii energetycznych; dopuszcza się budowę słupowej stacji transformatorowej;
- 5) zaopatrzenie w energię ciepłą ze źródeł indywidualnych ekologicznych;
- 6) telekomunikacja: lokalizacja sieci i urządzeń telekomunikacyjnych po spełnieniu wymagań określonych przepisami odrębnymi;
- 7) gazownictwo: zaopatrzenie w gaz w przypadku zaistnienia technicznych i ekonomicznych możliwości przyłączenia do sieci lub ze źródeł indywidualnych;
- 8) gospodarka odpadami stałymi: zgodnie z przepisami odrębnymi.

13. Sposób i termin tymczasowego zagospodarowania, urządzania i użytkowania terenów: nie ustala się.

14. Stawki procentowe służące naliczeniu jednorazowej opłaty od wzrostu wartości nieruchomości: 30%.

### **Rozdział 3. Ustalenia szczegółowe**

**§ 5. Ustalenia dla terenu oznaczonego na rysunku planu symbolem ZP:**

- 1) przeznaczenie: teren zieleni urządzonej;
- 2) obowiązuje:
  - a) zakaz jakiegokolwiek zabudowy,
  - b) strefa ochronna terenów zamkniętych,
  - c) obsługa komunikacyjna z drogi publicznej zlokalizowanej poza obszarem objętym granicami planu i drogi KDW.

**§ 6. Ustalenia dla terenu oznaczonego na rysunku planu symbolem U:**

- 1) przeznaczenie: teren zabudowy usługowej;
- 2) obowiązuje:
  - a) zabudowa wolno stojąca,
  - b) obsługa komunikacyjna z dróg publicznych zlokalizowanych poza granicami obszaru objętego planem oraz drogi wewnętrznej gminnej KDW;

- c) dopuszcza się zachowanie istniejących obiektów z możliwością ich rozbudowy, przebudowy, nadbudowy,
  - d) strefa ochronna terenów zamkniętych;
- 3) parametry i wskaźniki kształtowania zabudowy oraz zagospodarowania terenu:
- a) maksymalne nieprzekraczalne linie zabudowy określone na rysunku planu w odległości:
    - 5,0m od linii rozgraniczającej drogi krajowej,
    - 14,0m -16,0m od linii rozgraniczającej drogi wojewódzkiej,
    - 5,0m od linii rozgraniczającej drogi gminnej,
    - 4,0m od linii rozgraniczającej drogi wewnętrznej gminnej,
  - b) maksymalna wysokość 15,0m,
  - c) minimalny udział procentowy powierzchni biologicznie czynnej w odniesieniu do powierzchni działki budowlanej - 20%,
  - d) wielkość powierzchni zabudowy w stosunku do powierzchni działki - 70%,
  - e) intensywność zabudowy jako wskaźnik powierzchni całkowitej zabudowy w stosunku do powierzchni działki budowlanej: minimalny 0,05, maksymalny 1,4,
  - f) gabaryty obiektów: maksymalna szerokość elewacji frontowej - 60,0m;
  - g) geometria dachów:
    - dachy o dowolnej geometrii i nachyleniu połaci do 45°,
    - kierunek głównej kalenicy – w układzie równoległym lub prostopadłym do frontu działki;
  - h) minimalna liczba miejsc do parkowania, w tym miejsca przeznaczone na parkowanie pojazdów zaopatrzonych w kartę parkingową i sposób ich realizacji:
    - 3 miejsca postojowe na 100m<sup>2</sup> powierzchni użytkowej usług,
    - 1 miejsce postojowe na 100m<sup>2</sup> powierzchni użytkowej usług przeznaczone na parkowanie pojazdów zaopatrzonych w kartę parkingową,
    - 2 miejsca postojowe na mieszkanie,
    - miejsca do parkowania realizowane jako naziemne w granicach działki budowlanej lub wbudowane w budynek usługowy;

4) dopuszcza się:

- a) utrzymanie oraz zmianę istniejących form zabudowy, kształtów zadaszeń i dachów, rozbudowę, przebudowę i nadbudowę oraz wymianę obiektu z zachowaniem warunków wynikających z ustaleń planu,
- b) wbudowaną funkcję mieszkaniową.

**§ 7. Ustalenia dla terenu oznaczonego na rysunku planu symbolem KDW:**

- 1) przeznaczenie: teren drogi wewnętrznej;
- 2) droga gminna o szerokości w liniach rozgraniczających do 6,0m,
- 3) w przekroju poprzecznym – ciąg pieszo-jezdny lub droga jednojezdniowa z jednostronnym chodnikiem;
- 4) droga przeznaczona dla ruchu pojazdów i pieszych oraz lokalizacji infrastruktury technicznej;
- 5) obowiązuje strefa ochronna terenów zamkniętych.

**§ 8. Ustalenia dla terenu oznaczonego na rysunku planu symbolem KDD:**

- 1) przeznaczenie: teren drogi publicznej;
- 2) fragment drogi publicznej w klasie dojazdowej, której zasadniczą część znajduje się poza granicami obszaru objętego planem miejscowym.

**Rozdział 4.**  
**Przepisy końcowe**

§ 9. W zakresie uregulowanym niniejszą uchwałą traci moc miejscowy plan zagospodarowania przestrzennego wsi Odolion, gmina Aleksandrów Kujawski – usługi komercyjne (dz. 69/3, 69/4 i 70/5) uchwalony uchwałą Nr IX/85/2003 Rady Gminy Aleksandrów Kujawski z dnia 30 października 2003 r. (Dz.Urz. Woj. Kujawsko-Pomorskiego z 2004 r., Nr 13, poz. 152).

§ 10. Uchwała wchodzi w życie po upływie 14 dni od dnia ogłoszenia w Dzienniku Urzędowym Województwa Kujawsko-Pomorskiego.

  
mgr Andrzej Olszewski

31.03.2017

CTM-244

RADCA PRAWNY

Marcin Brzdek

## Uzasadnienie

Miejscowy plan zagospodarowania przestrzennego obszaru we wsi Odolion został opracowany zgodnie z uchwałą nr IX/57/15 Rady Gminy Aleksandrów Kujawski z dnia 19 maja 2015 r. w sprawie przystąpienia do sporządzenia zmian miejscowego planu zagospodarowania przestrzennego wsi Odolion, gmina Aleksandrów Kujawski – usługi komercyjne (dz. 69/3, 69/4 i 70/5). Wymieniona uchwała rozpoczęła tryb formalno-prawny planu określony w ustawie z dnia 27 marca 2003 r. o planowaniu i zagospodarowaniu przestrzennym (Dz. U. z 2016 r., poz. 778 ze zm.).

### **I. Sposób realizacji wymogów wynikających z art.1 ust.2 ustawy o planowaniu i zagospodarowaniu przestrzennym:**

- 1) wymagania ładu przestrzennego, w tym urbanistyki i architektury oraz walory architektoniczne i krajobrazowe – uwzględniono poprzez ustalenie zasad ochrony i kształtowania ładu przestrzennego i parametrów oraz wskaźników zabudowy i zagospodarowania terenu.
- 2) wymagania:
  - a) ochrony środowiska, w tym gospodarowania wodami – uwzględniono poprzez ustalenie zasad ochrony środowiska, przyrody i krajobrazu kulturowego. Tereny wód nie występują. Uwzględniono położenie terenu w obszarze górniczym oraz Obszarze Chronionym „Niziny Ciechocińskiej”,
  - b) ochrony gruntów rolnych i leśnych – zgodnie z ustawą o ochronie gruntów rolnych i leśnych (Dz.U. z 2015 r., poz. 909 ze zm.) teren nie wymaga uzyskania zgody na zmianę przeznaczenia gruntów rolnych na cele nie rolne. Gruntów leśnych brak;
- 3) wymagania ochrony dziedzictwa kulturowego i zabytków oraz dóbr kultury współczesnej – nie zachodzi potrzeba uwzględnienia wymagań, wynikają z przepisów odrębnych;
- 4) wymagania ochrony zdrowia oraz bezpieczeństwa ludzi i mienia, a także potrzeby osób niepełnosprawnych – uwzględniono poprzez ustalenie zasad ochrony i kształtowania ładu przestrzennego, parametrów i wskaźników zabudowy oraz zagospodarowania terenu, w tym miejsc przeznaczonych na parkowanie pojazdów zaopatrzonych w kartę parkingową i sposób ich realizacji oraz zasad modernizacji, rozbudowy i budowy systemów komunikacji i infrastruktury technicznej;
- 5) walory ekonomiczne przestrzeni – uwzględniono poprzez ustalenie zasad ochrony i kształtowania ładu przestrzennego, zasad ochrony środowiska, przyrody i krajobrazu kulturowego, zasad kształtowania zabudowy oraz wskaźników zagospodarowania terenu, maksymalnej i minimalnej intensywności zabudowy jako wskaźnika powierzchni całkowitej zabudowy w odniesieniu do powierzchni działki budowlanej, maksymalnej powierzchni zabudowy, minimalnej liczby miejsc do parkowania, w tym miejsc przeznaczonych na parkowanie pojazdów zaopatrzonych w kartę parkingową i sposób ich realizacji oraz linii zabudowy i gabaryty obiektów, zasad modernizacji, rozbudowy i budowy systemów komunikacji i infrastruktury technicznej, wysokość stawki procentowej służącej naliczeniu opłaty z tytułu wzrostu wartości nieruchomości;
- 6) prawo własności – zgodnie z art. 6 ustawy o planowaniu i zagospodarowaniu przestrzennym (Dz.U. z 2016 r., poz. 778 ze zm.) każdy ma prawo, w granicach określonych ustawą, do zagospodarowania terenu, do którego ma tytuł prawny, zgodnie z warunkami ustalonymi w miejscowym planie zagospodarowania przestrzennego, jeżeli nie narusza to chronionego prawem interesu publicznego oraz osób trzecich. Nadto, zgodnie z art. 17 pkt 9 i 11 w okresie wyłożenia do publicznego wglądu oraz nie krótszym niż 14 dni od dnia zakończenia okresu wyłożenia projektu planu osoby fizyczne i prawne oraz jednostki organizacyjne nieposiadające osobowości prawnej mogły wnieść uwagi dotyczące projektu planu.
- 7) potrzeby obronności i bezpieczeństwa państwa – zgodnie z art. 17 ustawy o planowaniu i zagospodarowaniu przestrzennym projekt planu poddany został uzgodnieniom właściwych organów wojskowych, ochrony granic oraz bezpieczeństwa państwa;
- 8) potrzeby interesu publicznego – w planie nie występuje potrzeba zawarcia ustaleń dotyczących kształtowania przestrzeni publicznych, uwzględniono zasady modernizacji, rozbudowy i budowy systemów komunikacji i infrastruktury technicznej;
- 9) potrzeby w zakresie rozwoju infrastruktury technicznej, w szczególności sieci szerokopasmowych – uwzględniono poprzez ustalenie zasad modernizacji, rozbudowy i budowy systemów komunikacji i infrastruktury technicznej;

10) zapewnienie udziału społeczeństwa w pracach nad miejscowym planem zagospodarowania przestrzennego, w tym przy użyciu środków komunikacji elektronicznej – na podstawie art. 17 pkt 9 w związku z art. 18 ust. 2 i 3 ustawy z dnia 27 marca 2003 r. o planowaniu i zagospodarowaniu przestrzennym (Dz.U. z 2016 r., poz. 778 ze zm.) zrealizowano poprzez:

- a) umożliwienie składania wniosków do projektu zmiany planu miejscowego po ogłoszeniu o przystąpieniu do jego opracowania, również za pomocą środków komunikacji elektronicznej,
- b) projekt planu podlegał wyłożeniu do publicznego wglądu, a uwagi do niego można było wносить na piśmie oraz w postaci elektronicznej. Na podstawie art. 46 pkt 1 i art. 54 ustawy z dnia 3 października 2008 r. o udostępnieniu informacji o środowisku i jego ochronie, udziale społeczeństwa w ochronie środowiska oraz o ocenach oddziaływania na środowisko (Dz.U. z 2016 r., poz. 353 ze zm.) projekt zmiany miejscowego planu zagospodarowania przestrzennego podlegał strategicznej ocenie oddziaływania na środowisko, w tym z zapewnieniem możliwości udziału społeczeństwa. Wnioski i uwagi w postępowaniu w sprawie strategicznej oceny oddziaływania na środowisko – stosownie do przepisu art. 54 ust.3 ustawy – należało wносить na zasadach określonych w art. 18 ust.2 i ust.3 przywołanej na wstępie ustawy o planowaniu i zagospodarowaniu przestrzennym. Ponadto, zgodnie z art. 21 ustawy z dnia 3 października 2008 r. o udostępnieniu informacji o środowisku i jego ochronie, udziale społeczeństwa w ochronie środowiska oraz o ocenach oddziaływania na środowisko w publicznie dostępnym wykazie danych o dokumentach zawierających informacje o środowisku i jego ochronie, zamieszczone zostały informacje o projekcie zmiany miejscowego planu zagospodarowania przestrzennego, prognozie oddziaływania na środowisko ustaleń wymienionego planu oraz ekofizjografii.
- c) Zachowanie jawności i przejrzystości procedur planistycznych – procedurę planu przeprowadza się zgodnie z ustawą z dnia 27 marca 2003 r. o planowaniu i zagospodarowaniu przestrzennym (Dz.U. z 2016 r., poz. 778 ze zm.) wraz ze strategiczną oceną oddziaływania na środowisko zgodnie z ustawą z dnia 3 października 2008 r. o udostępnieniu informacji o środowisku i jego ochronie, udziale społeczeństwa w ochronie środowiska oraz o ocenach oddziaływania na środowisko (Dz.U. z 2016 r., poz. 353 ze zm.);
- d) Potrzebę zapewnienia odpowiedniej ilości i jakości wody do celów zaopatrzenia ludności – uwzględniono poprzez ustalenie zasad obsługi w zakresie zaopatrzenia w wodę w ilości zgodnej z przepisami odrębnymi. Plan poddany został zaopiniowaniu przez gestora sieci.

**II. Sposób realizacji wymogów wynikających z art. 1 ust.3. ustawy o planowaniu i zagospodarowaniu przestrzennym.** Dla obszaru objętego granicami opracowania obowiązuje miejscowy plan zagospodarowania przestrzennego wsi Odolion, gmina Aleksandrów Kujawski – usługi komercyjne (dz. 69/3, 69/4 i 70/5) , przyjęty uchwałą nr IX/85/2003 Rady Gminy Aleksandrów Kujawski z dnia 30 października 2003 r. (Dz.Urz. Woj. Kujawsko-Pomorskiego z 2004 r., Nr 13, poz. 152). Przyjęte w obowiązującym planie parametry zabudowy nie spełniały oczekiwań projektowanej na terenie zabudowy. Opracowanie zmiany miejscowego planu zagospodarowania przestrzennego znajduje w pełni uzasadnienie i jest słusznym działaniem na rzecz rozwoju gminy.

**III. Sposób realizacji wymogów wynikających z art. 1 ust.4. ustawy o planowaniu i zagospodarowaniu przestrzennym.** Sytuowanie nowej zabudowy uwzględnia wymagania ładu przestrzennego, efektywne gospodarowanie przestrzenią oraz walory ekonomiczne przestrzeni poprzez:

- 1) w stopniu nieznacznym zwiększoną transportochłonność układu przestrzennego;
- 2) wykorzystanie publicznego transportu zbiorowego jako podstawowego środka transportu na dotychczasowych zasadach;
- 3) zapewnienie rozwiązań przestrzennych, ułatwiających przemieszczanie się pieszych i pojazdów istniejącymi drogami (poza granicami opracowania) i projektowaną drogą wewnętrzną;
- 4) planowaniu i lokalizowaniu nowej zabudowy na terenie położonym w obszarze o w pełni wykształconej strukturze funkcjonalno-przestrzennej, na terenie o już istniejącym zainwestowaniu tożsamym z funkcją przewidzianą w miejscowym planie zagospodarowania przestrzennego.

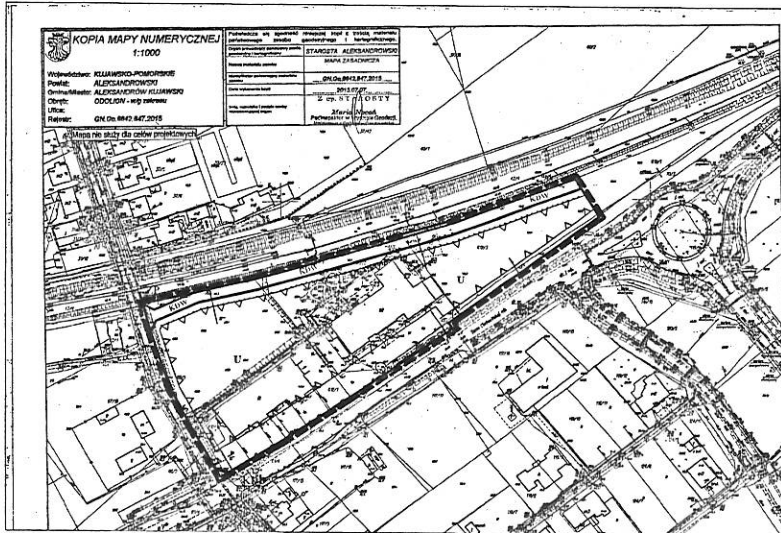
**IV. Zgodność z wynikami analizy, o której mowa w art. 32 ust. 1 wraz z datą uchwały Rady Gminy, o której mowa w art. 32.ust.2.** Analiza zmian w zagospodarowaniu przestrzennym Gminy Aleksandrów Kujawski będąca załącznikiem do uchwały Nr XXII/168/16 Rady Gminy Aleksandrów Kujawski z dnia 14 września 2016 r. w sprawie oceny aktualności studium uwarunkowań i kierunków zagospodarowania przestrzennego oraz miejscowych planów zagospodarowania przestrzennego Gminy Aleksandrów Kujawski stwierdza:

1. Konieczność zmiany całego studium uwarunkowań i kierunków zagospodarowania przestrzennego gminy Aleksandrów Kujawski.

2. Stwierdza aktualność większości obowiązujących na obszarze gminy miejscowych planów zagospodarowania przestrzennego.


**V. Wpływ na finanse publiczne, w tym budżet gminy.** Zgodnie z art. 17 pkt 5 ustawy o planowaniu i zagospodarowaniu przestrzennym (Dz.U. z 2016 r., poz. 778 ze zm.) sporządzona została „Prognoza skutków finansowych uchwalenia planu miejscowego”. Z bilansu zawartego w Prognozie wynika, że uchwalenie zmiany miejscowego planu zagospodarowania przestrzennego skutkuje dla budżetu dochodami pochodzącymi z podatku od nieruchomości. Zgodnie z art. 17 ustawy o planowaniu i zagospodarowaniu przestrzennym (Dz.U. z 2016 r., poz. 778 ze zm.) projekt planu poddany został opiniowaniu i uzgodnieniom przez jednostki przewidziane wymienioną ustawą. Zgodnie z ustawą z dnia 3 października 2008 r. o udostępnieniu informacji o środowisku i jego ochronie, udziale społeczeństwa w ochronie środowiska oraz o ocenach oddziaływania na środowisko (Dz.U. z 2016 r., poz. 353 ze zm.) została przeprowadzona strategiczna ocena oddziaływania na środowisko. Po uzyskaniu przewidzianych ustawą uzgodnień i opinii, projekt planu został wyłożony do publicznego wglądu, w trakcie którego zorganizowana została dyskusja publiczna nad przyjętymi w projekcie planu ustaleniami. Do projektu zmiany planu miejscowego nie złożono żadnych uwag.

# ZMIANA MIEJSCOWEGO PLANU ZAGOSPODAROWANIA PRZESTRZENNEGO OBSZARU POŁOŻONEGO WE WSI ODOLION, GMINA ALEKSANDRÓW KUJAWSKI SKALA 1:1 000



SPORZĄDZAJĄCY PLAN: WÓJT GMINY ALEKSANDRÓW KUJAWSKI

WYRYS ZE STUDIUM UWARUNKOWAŃ I KIERUNKÓW  
ZAGOSPODAROWANIA PRZESTRZENNEGO GMINY  
ALEKSANDRÓW KUJAWSKI UCHWAŁONEGO UCHWAŁĄ  
NR XIX/129/2000 RADY GMINY ALEKSANDRÓW KUJAWSKI  
Z DNIA 14 KWIEŃNIA 2000r. SKALA 1:10 000



GRANICA OBSZARU OBJĘTEGO PLANEM  
MIEJSCOWYM

- GRANICA OBSZARU OBJĘTEGO PLANEM MIEJSCOWYM
- LINIA ROZGRANICZAJĄCA TERENY O RÓŻNYM PRZEZNACZENIU  
LUB RÓŻNYCH ZASADACH ZAGOSPODAROWANIA
- MAKSYMALNA NIEPRZEKRACZALNA LINIA ZABUDOWY
- STREFA OCHRONNA TERENÓW ZAMKNIĘTYCH
- U** TEREN ZABUDOWY USŁUGOWEJ
- ZP** TEREN ZIELENI URZĄDZONEJ
- KDD** TEREN DROGI PUBLICZNEJ
- KDW** TEREN DROGI WEWNĘTRZNEJ


Załącznik Nr 2 do Uchwały Nr .....

Rady Gminy Aleksandrów Kujawski

z dnia.....2017 r.

**ROZSTRZYGNĘCIE  
O SPOSOBIE ROZPATRZENIA UWAG ZŁOŻONYCH  
DO PROJEKTU PLANU**

W trakcie wyłożenia do publicznego wglądu projektu zmiany miejscowego planu oraz w terminie 14 dni po tym terminie żadnych uwag nie wniesiono.

A handwritten signature in black ink, consisting of a large loop followed by a horizontal stroke and a vertical stroke extending downwards.



Załącznik Nr 3 do Uchwały Nr .....

Rady Gminy Aleksandrów Kujawski

z dnia.....2017 r.

**Rozstrzygnięcie o sposobie realizacji zapisanych w planie inwestycji z zakresu infrastruktury technicznej należących do zadań własnych gminy oraz zasadach ich finansowania**

Rada Gminy Aleksandrów Kujawski rozstrzyga, co następuje:

§ 1. Inwestycje z zakresu infrastruktury technicznej służące zaspokajaniu zbiorowych potrzeb mieszkańców stanowią zgodnie z art. 7 ust. 1 ustawy z dnia 8 marca 1990 r. o samorządzie gminnym (Dz.U. z 2016 r., poz. 446 ze zm.) zadania własne gminy.

§ 2. Opis sposobu realizacji inwestycji:

- 1) realizacja inwestycji będzie przebiegać zgodnie z obowiązującymi przepisami, w tym między innymi z ustawami: Prawo budowlane, o samorządzie gminnym, o gospodarce komunalnej i Prawo ochrony środowiska,
- 2) inwestycje w zakresie przesyłania i dystrybucji paliw gazowych, energii elektrycznej i ciepła realizowane będą w sposób określony w obowiązujących w tym zakresie przepisach.

§ 3. Finansowanie inwestycji z zakresu infrastruktury technicznej, które należą do zadań własnych gminy, ujętych w niniejszej zmianie planu podlega przepisom ustawy z dnia 27 sierpnia 2009 r. o finansach publicznych (Dz. U. z 2016 r., poz. 1870 ze zm.), przy czym wydatki inwestycyjne finansowane z budżetu gminy ustala się w uchwale budżetowej.

§ 4. Zadania w zakresie budowy sieci energetycznych i gazowych będą finansowane na podstawie art. 7 ustawy z dnia 10 kwietnia 1997 r. Prawo energetyczne (Dz. U. z 2017 r., poz. 220 ze zm.).

§ 5. Prognozowane źródła finansowania przez gminę:

- 1) dochody własne;
- 2) dotacje;
- 3) pożyczki preferencyjne;
- 4) fundusze Unii Europejskiej;
- 5) udział podmiotów gospodarczych.

