

PROGRAM REWITALIZACJI GMINY ALEKSANDRÓW KUJAWSKI DO ROKU 2025



ETAP II. OPRACOWANIE PROGRAMU
REWITALIZACJI

ETAP III. USTALENIE ZASAD POWOŁANIA I
FUNKCJONOWANIA ZESPOŁU DS.
REALIZACJI PROGRAMU REWITALIZACJI

WPROWADZENIE I METODOLOGIA

Program Rewitalizacji Gminy Aleksandrów Kujawski do roku 2025 jest opracowywany zgodnie z wytycznymi dla województwa kujawsko-pomorskiego, które zostały zawarte w następujących dokumentach:

- ⦿ **"Zasady programowania przedsięwzięć rewitalizacyjnych w celu ubiegania się o środki finansowe w ramach Regionalnego Programu Operacyjnego Województwa Kujawsko-Pomorskiego na lata 2014-2020"** z dnia 27 stycznia 2016 roku.
- ⦿ **„Wytyczne w zakresie rewitalizacji w programach operacyjnych na lata 2014-2020”** Ministerstwa Infrastruktury i Rozwoju z dnia 3 lipca 2015 roku.

WPROWADZENIE I METODOLOGIA

PODSTAWOWE POJĘCIA

Rewitalizacja

- **Kompleksowy proces wyprowadzania ze stanu kryzysowego obszarów zdegradowanych poprzez działania całościowe integrujące interwencję na rzecz społeczności lokalnej, przestrzeni i lokalnej gospodarki, skoncentrowane terytorialnie i prowadzone w sposób zaplanowany oraz zintegrowany poprzez programy rewitalizacji.**

WPROWADZENIE I METODOLOGIA

PODSTAWOWE POJĘCIA

Stan kryzysowy

- Stan spowodowany koncentracją negatywnych zjawisk społecznych (w szczególności bezrobocia, ubóstwa, przestępczości, niskiego poziomu edukacji lub kapitału społecznego, niewystarczającego poziomu uczestnictwa w życiu publicznym i kulturalnym) współwystępujących z negatywnymi zjawiskami w co najmniej jednej z następujących sfer: gospodarczej, środowiskowej, przestrzenno-funkcjonalnej, technicznej.

WPROWADZENIE I METODOLOGIA

PODSTAWOWE POJĘCIA

Program rewitalizacji

- **Wieloletni program działań w sferze społecznej oraz gospodarczej lub przestrzenno-funkcjonalnej lub technicznej lub środowiskowej, zmierzający do wyprowadzenia obszarów rewitalizacji ze stanu kryzysowego oraz stworzenia warunków do ich zrównoważonego rozwoju.**

WPROWADZENIE I METODOLOGIA

PODSTAWOWE POJĘCIA

Obszar zdegradowany

- Teren, na którym zdiagnozowano stan kryzysowy, który może być podzielony na podobszary, w tym podobszary nieposiadające ze sobą wspólnych granic, pod warunkiem stwierdzenia stanu kryzysowego na każdym z nich.

Obszar rewitalizacji

- Całość lub część obszaru zdegradowanego, cechujący się szczególną koncentracją negatywnych zjawisk. Obszar rewitalizacji również może być podzielony na podobszary, w tym podobszary nieposiadające ze sobą wspólnych granic.
- ≤ 20% powierzchni gminy
- ≤ 30% ludności gminy

WPROWADZENIE I METODOLOGIA

ZASADY PROGRAMOWANIA REWITALIZACJI

Kompleksowość

Koncentracja

Zasady
programowania
rewitalizacji

Komplementarność

Partycypacja

WPROWADZENIE I METODOLOGIA

ZASADY PROGRAMOWANIA REWITALIZACJI

Najważniejszy w rewitalizacji jest aspekt społeczny, dlatego trzeba przede wszystkim zaplanować działania ukierunkowane na zmniejszenie lub likwidację negatywnych zjawisk społecznych, występujących na danym obszarze, (tzw. działania „miękkie” finansowane ze środków EFS).

Jednak jeśli dla osiągnięcia założonych efektów społecznych rewitalizacji niezbędne okaże się zrealizowanie także projektów infrastrukturalnych „twardych”, finansowanych ze środków EFRR, to muszą one mieć wyłącznie charakter uzupełniający wobec działań „miękkich”.

WPROWADZENIE I METODOLOGIA

ZASADY PROGRAMOWANIA REWITALIZACJI

Przykładowy schemat działań rewitalizacyjnych nr 1

Działania „miękkie” z EFS

Projekt nr 1

Projekt nr 2

Działania infrastrukturalne z EFRR

Projekt „twardy”

Zakładany efekt działań rewitalizacyjnych

WPROWADZENIE I METODOLOGIA

ZASADY PROGRAMOWANIA REWITALIZACJI

Przykładowy schemat działań rewitalizacyjnych nr 2

Działania infrastrukturalne z EFRR

Projekt „twardy”

Działania „miękkie” z EFS

Projekt

Zakładany efekt działań rewitalizacyjnych

DIAGNOZA GMINY PROBLEMY

- Wysokie bezrobocie.

- Starzenie się społeczeństwa.

- Brak samowystarczalności ekonomicznej
mieszkańców.

- Zagrożenie przestępczością.

- Słaba aktywność gospodarcza mieszkańców.

DIAGNOZA GMINY

PROBLEMY

- Nierównomierny rozwój i aktywność obywatelska.

- Duże uzależnienie gospodarcze od rolnictwa.

- Brak rozwiniętej infrastruktury w zakresie kanalizacji.

- Brak infrastruktury pomocowej (np. dziennych domów pobytu)

DIAGNOZA GMINY POTENCJAŁ

- Korzystne warunki do wypoczynku i rozwoju agroturystyki.

- Dobry stan środowiska naturalnego.

- Atrakcyjne zasoby przyrodnicze i kulturowe.

- Rozwinięta sieć komunikacyjna.

- Bliskość dużych ośrodków miejskich (Bydgoszcz, Toruń, Włocławek).

- Posiadanie terenów inwestycyjnych.

DIAGNOZA GMINY POTENCJAŁ

- Dobrze rozwinięta baza edukacyjna.

- Potencjał ludzki.

ANALIZA WSKAŹNIKOWA GMINY

Diagnozę sytuacji poszczególnych jednostek przeprowadzono w oparciu o listę wskaźników stanu kryzysowego dla terenów wiejskich, która stanowi załącznik nr 3 „Zasad programowania przedsięwzięć rewitalizacyjnych w celu ubiegania się o środki finansowe w ramach Regionalnego Programu Operacyjnego Województwa Kujawsko-Pomorskiego na lata 2014-2020” tj.

ANALIZA WSKAŹNIKOWA GMINY

Analizowane wskaźniki

- Udział ludności w wieku poprodukcyjnym w ludności ogółem w miejscowości (I);
- Udział bezrobotnych w ludności w wieku produkcyjnym na danym obszarze (II);
- Udział gospodarstw domowych – stałych beneficjentów środowiskowej pomocy społecznej w liczbie gospodarstw domowych ogółem (III);
- Miejscowość należy do rejonu obsługi szkoły podstawowej lub gimnazjum o niskim poziomie kształcenia (IV);

Zgodnie z wytycznymi do obszaru zdegradowanego zostały włączone miejscowości, w których zidentyfikowano co najmniej dwa problemy społeczne mierzone ww. wskaźnikami. Kolejnym kryterium, które miało również decydujący wpływ na kwalifikację danego obszaru było występowanie przestrzeni zdegradowanych lub zdiagnozowanego stanu kryzysowego.

WARTOŚCI WSKAŹNIKÓW CZ. I

Wyróżnienie	Białe Błota	Otłoczynek	Chrusty	Stare Rożno	Goszczewo	Grabie	Łazieniec	Nowy Ciechocinek	Kuczek	Wygoda	Średnia dla Gminy
I	11,90	14,29	18,42	25,00	24,06	12,62	16,15	13,43	17,39	11,48	16,72
II	23,91	28,57	17,39	12,50	13,64	3,18	10,88	9,57	19,40	18,42	12,84
III	37,00	66,67	71,43	72,22	73,33	68,29	45,90	47,14	53,13	41,67	54,76
IV	NIE	NIE	TAK	NIE	TAK	TAK	NIE	NIE	NIE	NIE	X

WARTOŚCI WSKAŹNIKÓW CZ. II

Wyróżnienie	Odolion	Opoczki	Opoki	Ostrowąs	Ośno	Ośno Drugie	Otłoczyn	Plebanka	Poczałkowo	Pinino	Średnia dla Gminy
I	12,67	16,27	17,42	17,36	15,98	18,55	19,49	17,53	16,95	9,38	16,72
II	11,49	4,55	12,84	11,42	13,70	7,56	11,20	14,69	17,91	27,78	12,84
III	43,33	54,29	56,14	60,92	56,12	61,70	77,11	68,89	58,33	40,00	54,76
IV	NIE	TAK	TAK	NIE	NIE	NIE	NIE	NIE	NIE	NIE	X

WARTOŚCI WSKAŹNIKÓW CZ. III

Wyróżnienie	Początkowo Kolonia	Podgaj	Przybranowo	Przybranówek	Rożno-Parcele	Rudunki	Nowa Wieś	Stara Wieś	Słomkowo	Słońsk Dolny	Średnia dla Gminy
I	20,20	19,52	18,71	21,48	11,53	12,84	14,91	14,29	16,77	22,79	16,72
II	25,49	17,24	12,57	17,28	10,46	11,06	8,96	20,51	18,09	11,11	12,84
III	58,33	58,00	80,58	73,33	33,74	38,46	36,36	46,16	56,92	66,20	54,76
IV	NIE	TAK	TAK	TAK	TAK	TAK	NIE	NIE	NIE	NIE	X

WARTOŚCI WSKAŹNIKÓW CZ. IV

Wyróżnienie	Służewo	Broniszewo	Służewo Pole	Stawki	Konradowo	Zgoda	Wilkostowo	Wołuszewo	Wólka	Zduny	Średnia dla Gminy
I	20,20	15,71	10,58	13,26	12,58	15,74	19,07	23,02	18,56	23,48	16,72
II	16,03	10,81	23,81	13,32	15,91	17,00	11,63	9,67	11,50	27,94	12,84
III	68,25	40,54	34,78	38,98	38,24	61,11	67,44	65,26	55,56	88,00	54,76
IV	TAK	NIE	NIE	NIE	NIE	NIE	TAK	NIE	TAK	TAK	X

OBSZAR ZDEGRADOWANY I JEGO UZASADNIENIE

Dla gminy Aleksandrów Kujawski obszar zdegradowany wyznaczono w oparciu o analizę wskaźnikową poszczególnych miejscowości. Zgodnie z wytycznymi do obszaru zdegradowanego zostały włączone miejscowości, w których jednocześnie spełnione zostały następujące kryteria:

- zidentyfikowano co najmniej 2 problemy społeczne;
- stwierdzono występowanie przestrzeni zdegradowanych lub zdiagnozowano stan kryzysowy (negatywne zjawiska ze sfery gospodarczej, środowiskowej, przestrzenno-funkcjonalnej lub technicznej).

OBSZAR ZDEGRADOWANY NA TERENIE GMINY ALEKSANDRÓW KUJAWSKI

Obszar zdegradowany gminy

Opoczki

Zduny

Goszczewo

Chrusty

Służewo

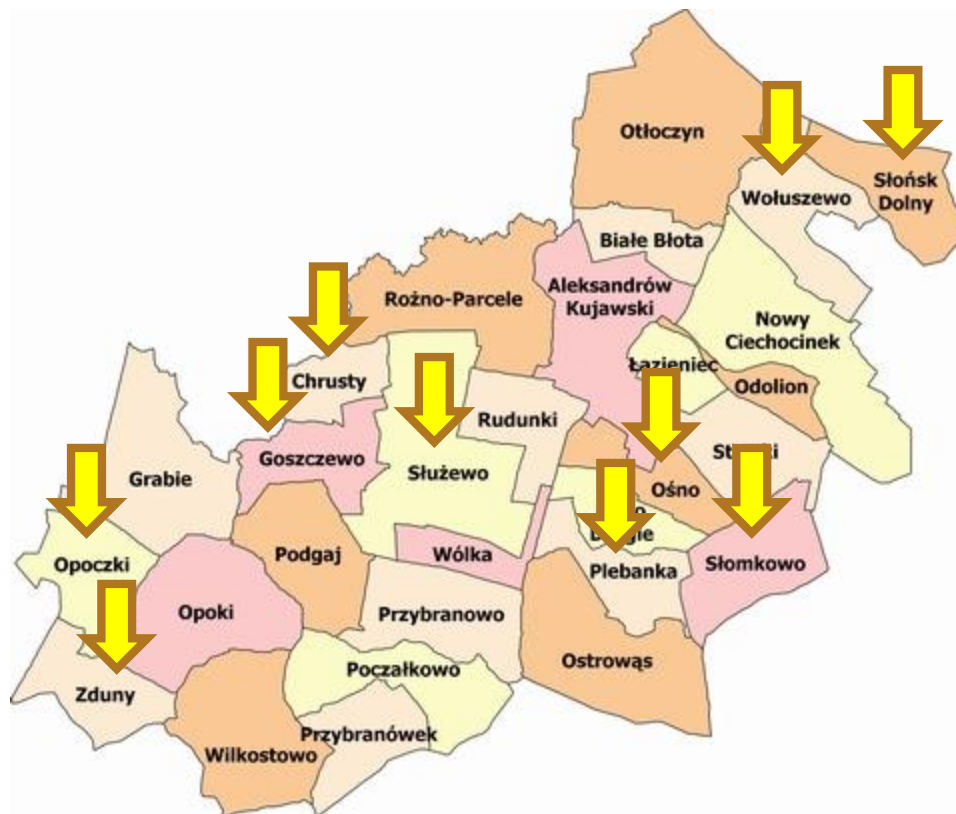
Plebanka

Ośno

Słomkowo

Wołuszewo

Słońsk Dolny



OBSZAR REWITALIZACJI NA TERENIE GMINY ALEKSANDRÓW KUJAWSKI

W oparciu o wcześniej wymienione zestawy kryteriów dla terenów wiejskich za obszar przeznaczony do działań rewitalizacyjnych uznano następujące miejscowości: **Służewo, Zduny, Plebanka, Słońsk Dolny, Wołuszewo.** Są to obszary o szczególnie dużym natężeniu negatywnych zjawisk społecznych.

Ponadto potencjał tych obszarów oraz istniejące zasoby można z pozytywnym skutkiem wykorzystać także dla całej gminy w działaniach rewitalizacyjnych.

OBSZAR REWITALIZACJI NA TERENIE GMINY ALEKSANDRÓW KUJAWSKI

Obszar rewitalizacji gminy

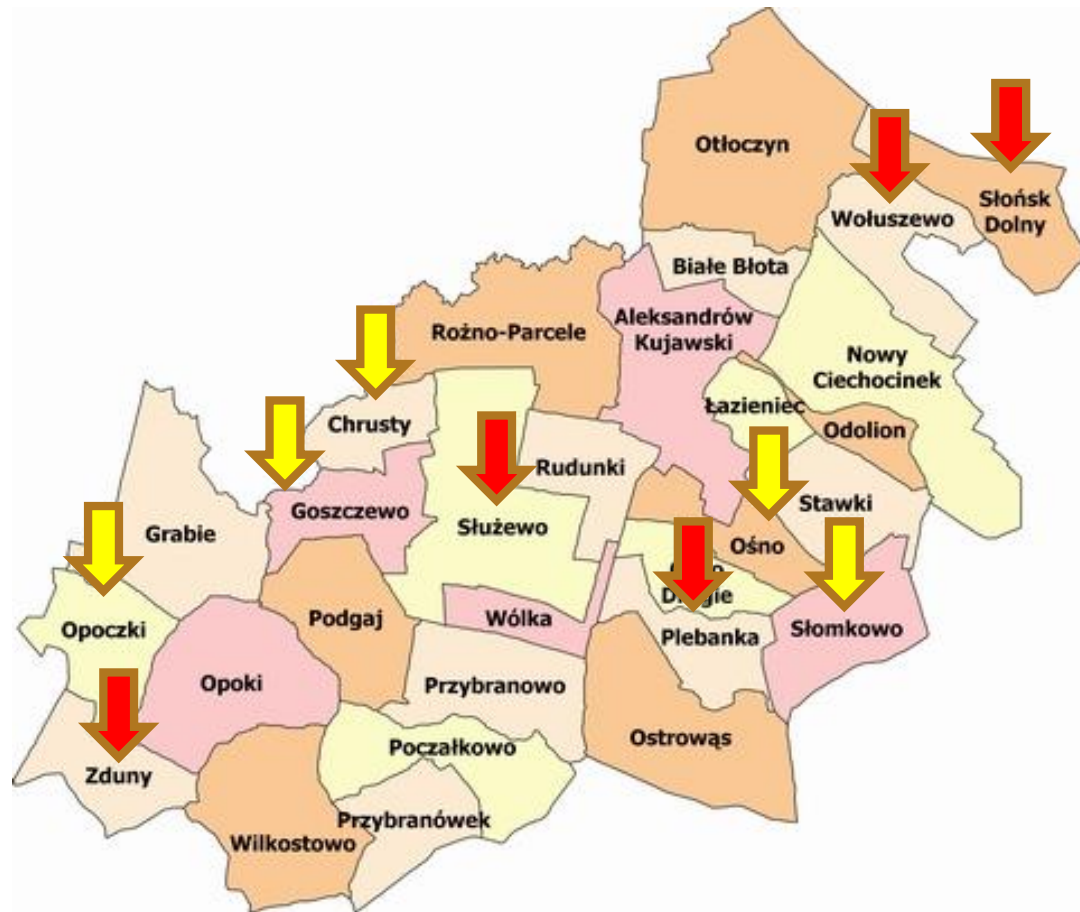
Zduny

Służewo

Plebanka

Wołuszewo

Słońsk Dolny



PROPONOWANE DZIAŁANIA REWITALIZACYJNE

Służewo

- Rewitalizacja zabytkowego parku;
- Utworzenie w zabytkowym parku ścieżki dydaktycznej;
- Rozszerzenie oferty zajęć pozalekcyjnych i pozaszkolnych, w tym sportowo-rekreacyjnych i kulturalnych oraz organizowanie wypoczynku dla dzieci i młodzieży;
- Doposażenie biblioteki w Służewie w sprzęt multimedialny w celu zaspokojenia potrzeb społeczności lokalnej;
- Organizacja przedsięwzięć integrujących i aktywizujących lokalną społeczność z Gminy Aleksandrów Kujawski;
- Zindywidualizowane i kompleksowe działania umożliwiające aktywne włączenie społeczne skierowane do organizacji społecznych.

Zduny

- Rewitalizacja zabytkowego parku;
- Utworzenie w zabytkowym parku ścieżki dydaktycznej;
- Rozszerzenie oferty zajęć pozalekcyjnych i pozaszkolnych, w tym sportowo-rekreacyjnych i kulturalnych oraz organizowanie wypoczynku dla dzieci i młodzieży.
- Organizacja przedsięwzięć integrujących i aktywizujących lokalną społeczność z Gminy Aleksandrów Kujawski;
- Zindywidualizowane i kompleksowe działania umożliwiające aktywne włączenie społeczne skierowane do organizacji społecznych.

PROPONOWANE DZIAŁANIA REWITALIZACYJNE

Plebanka

- Organizacja przedsięwzięć integrujących i aktywizujących lokalną społeczność z Gminy Aleksandrów Kujawski;
- Zindywidualizowane i kompleksowe działania umożliwiające aktywne włącznie społeczne skierowane do organizacji społecznych.

Wołuszewo

- Adaptacja istniejącego obiektu na utworzenie Klubu Seniora w Wołuszewie;
- Klub seniora w Wołuszewie;
- Rozszerzenie oferty zajęć pozalekcyjnych i pozaszkolnych, w tym sportowo-rekreacyjnych i kulturalnych oraz organizowanie wypoczynku dla dzieci i młodzieży;
- Organizacja przedsięwzięć integrujących i aktywizujących lokalną społeczność z Gminy Aleksandrów Kujawski;
- Zindywidualizowane i kompleksowe działania umożliwiające aktywne włącznie społeczne skierowane do organizacji społecznych.

PROPONOWANE DZIAŁANIA REWITALIZACYJNE

Słońsk Dolny

- Organizacja przedsięwzięć integrujących i aktywizujących lokalną społeczność z Gminy Aleksandrów Kujawski;
- Zindywidualizowane i kompleksowe działania umożliwiające aktywne włączenie społeczne skierowane do organizacji społecznych;
- Rozszerzenie oferty zajęć pozalekcyjnych i pozaszkolnych, w tym sportowo-rekreacyjnych i kulturalnych oraz organizowanie wypoczynku dla dzieci i młodzieży.

PROPONOWANE DZIAŁANIA REWITALIZACYJNE

**Cały obszar
rewitalizacji na
terenie gminy
Aleksandrów
Kujawski**

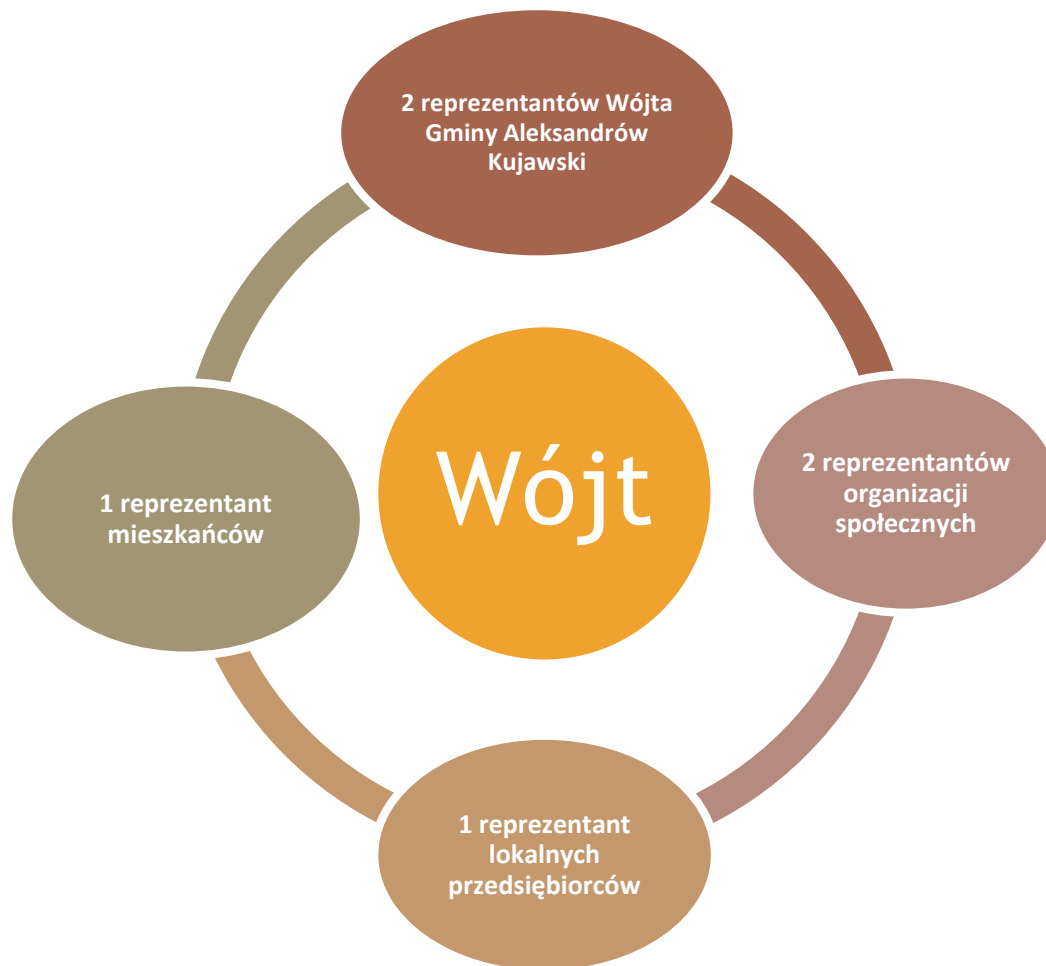
- W ramach PR dla gminy Aleksandrów Kujawski zaplanowano przedsięwzięcia społeczne („miękkie”), które będą ukierunkowane na zmniejszenie oraz zniwelowanie problemów społecznych. Ich głównym celem będzie rozwój dzieci i młodzieży oraz integracja i aktywizacja społeczno – zawodowa mieszkańców.

PARTYCYPACJA SPOŁECZNA

- Partycypacja społeczna była realizowana na trzech głównych płaszczyznach tematycznych:



ZESPÓŁ DS. REALIZACJI PROGRAMU REWITALIZACJI - PROPOZYCJA



ZESPÓŁ DS. REALIZACJI PROGRAMU REWITALIZACJI - PROPOZYCJA

Wybór kandydatów na członków Zespołu ds. realizacji programu rewitalizacji zostanie poprzedzony zbieraniem kandydatur przez minimum 14 dni. Ogłoszenie dotyczące naboru zostanie zamieszczone na stronie internetowej Gminy Aleksandrów Kujawski oraz stronie Biuletynu Informacji Publicznej Gminy. Wybór nastąpi w z góry określonym terminie w miejscu do tego przeznaczonym, a kandydaci zostaną wybrani zwykłą większością głosów na spotkaniu elekcyjnym.

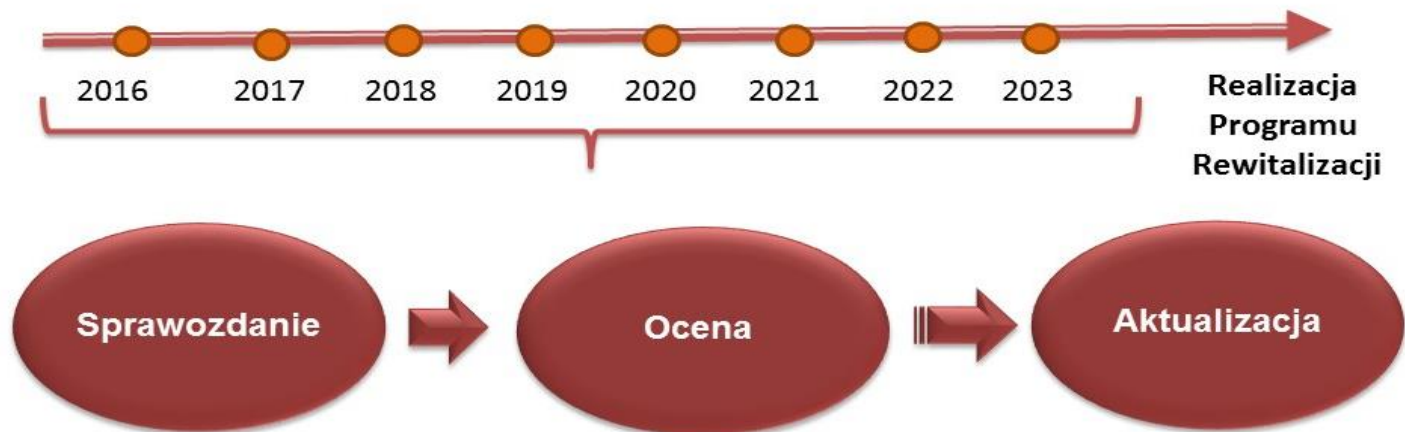
ZESPÓŁ DS. REALIZACJI PROGRAMU REWITALIZACJI - PROPOZYCJA

Kompetencje i zadania

- Monitoring stały;
- Koordynowanie wszelkich prac wdrożeniowych;
- Współpraca z beneficjentami PR;
- Aktualizacja PR;
- Udział w spotkaniach partycypacyjnych z beneficjentami PR.

SYSTEM MONITORINGU I KONTROLI

Zespół ds. Realizacji Procesu
Rewitalizacji



SYSTEM MONITORINGU I KONTROLI

W przypadku konieczności aktualizacji PR w uzasadnionych przypadkach, w tym na bazie wyników monitoringu PR może być zaktualizowany na wniosek:

- Wójta,
- -min. 2/3 członków ZRPR,
- -min. 250 przedstawicieli grup interesariuszy z OR.

PRACA W GRUPACH

Pytania:

1. Jakie grupy powinny reprezentować osoby wchodzące w skład Zespołu ds. Realizacji Programu Rewitalizacji ?
2. Ile osób powinien liczyć Zespół ds. Realizacji Programu Rewitalizacji ?
3. Ile lat powinna trwać kadencja Zespołu ds. Realizacji Programu Rewitalizacji ?
4. Jakie kompetencje i obowiązki powinni mieć członkowie zespołu ds. Realizacji Programu Rewitalizacji ?