

ZAWIADOMIENIE

Zgodnie z art. 20 ust. 1 ustawy z dnia 8 marca 1990 roku o samorządzie gminnym (Dz. U. z 2016 r. poz. 446) zwołuję XXII Sesję Rady Gminy Aleksandrów Kujawski. Sesja odbędzie się w dniu **14 września 2016 roku o godz. 10.00 w sali nr 121 Urzędu Miejskiego w Aleksandrowie Kujawskim z niżej proponowanym porządkiem obrad:**

1. **Otwarcie Sesji.**
2. **Powołanie protokolanta.**
3. **Stwierdzenie quorum**
4. **Zatwierdzenie porządku obrad.**
5. **Przyjęcie protokołu z XXI sesji Rady Gminy Aleksandrów Kuj.**
6. **Informacja z pracy Przewodniczącego Rady Gminy w okresie międzysesyjnym.**
7. **Informacja z działalności Komisji Rady w okresie międzysesyjnym.**
8. **Głos na wyborea.**
9. **Wnioski lub oświadczenia radnych.**
10. **Informacja z działalności Wójta Gminy w okresie międzysesyjnym.**
11. **Sprawozdanie z realizacji uchwał w okresie międzysesyjnym.**
12. **Interpelacje, zapytania radnych do Wójta Gminy i udzielenie odpowiedzi na interpelacje i zapytania.**
13. **Rozpatrzenie projektów uchwał oraz podjęcie uchwał w sprawach objętych porządkiem obrad sesji:**
 - 13.1. **Podjęcie uchwały zmieniającej uchwałę w sprawie uchwalenia budżetu gminy Aleksandrów Kujawski na 2016 r.**
 - a) omówienie projektu uchwały
 - b) przedstawienie opinii Komisji Budżetowej
 - c) dyskusja i zgłaszanie poprawek
 - d) podjęcie uchwały.
 - 13.2. **Podjęcie uchwały zmieniającej uchwałę w sprawie uchwalenia Wieloletniej Prognozy Finansowej Gminy Aleksandrów Kujawski na lata 2016-2023.**
 - a) omówienie projektu uchwały
 - b) przedstawienie opinii Komisji Budżetowej
 - c) dyskusja i zgłaszanie poprawek
 - d) podjęcie uchwały.
 - 13.3. **Podjęcie uchwały w sprawie przystąpienia do sporządzenia miejscowego planu zagospodarowania przestrzennego dla obszaru położonego w obrębie ewidencyjnym Otłoczyn, gmina Aleksandrów Kujawski.**
 - a) omówienie projektu uchwały
 - b) przedstawienie opinii Komisji Gospodarki Przestrzennej, Komunalnej i Rolnej
 - c) dyskusja i zgłaszanie poprawek
 - d) podjęcie uchwały.

13.4. Podjęcie uchwały w sprawie oceny aktualności studium i kierunków zagospodarowania przestrzennego oraz miejscowych planów zagospodarowania przestrzennego gminy Aleksandrów Kujawski.

- a) omówienie projektu uchwały
- b) przedstawienie opinii Komisji Gospodarki Przestrzennej, Komunalnej i Rolnej
- c) dyskusja i zgłaszanie poprawek
- d) podjęcie uchwały.

13.5. Podjęcie uchwały w sprawie wyrażenia zgody na nicodpłatne nabycie przez Gminę Wiejską Aleksandrów Kujawski prawa wieczystego użytkowania działek nr 42/2 i 42/3 położonych w obrębie ewidencyjnym Odolion od przedsiębiorstwa PKP S.A.

- a) omówienie projektu uchwały
- b) przedstawienie opinii Komisji Gospodarki Przestrzennej, Komunalnej i Rolnej
- c) dyskusja i zgłaszanie poprawek
- d) podjęcie uchwały.

13.6. Podjęcie uchwały w sprawie wyrażenia zgody na sprzedaż w drodze bezprzetargowej nieruchomości gruntowej położonej w obrębie ewidencyjnym Łazieniec stanowiącej własność Gminy Aleksandrów Kujawski.

- a) omówienie projektu uchwały
- b) przedstawienie opinii Komisji Gospodarki Przestrzennej, Komunalnej i Rolnej
- c) dyskusja i zgłaszanie poprawek
- d) podjęcie uchwały.

13.7. Podjęcie uchwały w sprawie przyznania pierwszeństwa w nabyciu lokalu użytkowego położonego w miejscowości Opoki i wyrażenia zgody na jego sprzedaż w drodze bezprzetargowej.

- a) omówienie projektu uchwały
- b) przedstawienie opinii Komisji Gospodarki Przestrzennej, Komunalnej i Rolnej
- c) dyskusja i zgłaszanie poprawek
- d) podjęcie uchwały.

13.8. Podjęcie uchwały w sprawie wyrażenia zgody na sprzedaż lokalu mieszkalnego położonego w obrębie ewidencyjnym Plebanka stanowiącego własność Gminy Aleksandrów Kujawski i udzielenia bonifikaty od ceny sprzedaży.

- a) omówienie projektu uchwały
- b) przedstawienie opinii Komisji Gospodarki Przestrzennej, Komunalnej i Rolnej
- c) dyskusja i zgłaszanie poprawek
- d) podjęcie uchwały.

13.9. Podjęcie uchwały w sprawie wyrażenia zgody na sprzedaż w drodze bezprzetargowej nieruchomości gruntowych położonych w obrębie ewidencyjnym Przybranowo stanowiących własność Gminy Aleksandrów Kujawski.

- a) omówienie projektu uchwały
- b) przedstawienie opinii Komisji Gospodarki Przestrzennej, Komunalnej i Rolnej
- c) dyskusja i zgłaszanie poprawek
- d) podjęcie uchwały.

13.10. Podjęcie uchwały w sprawie przystąpienia Gminy Aleksandrów Kujawski do projektu pn. „Expressway - promocja terenów inwestycyjnych”

- a) omówienie projektu uchwały
- b) przedstawienie opinii Komisji Gospodarki Przestrzennej, Komunalnej i Rolnej
- c) dyskusja i zgłaszanie poprawek
- d) podjęcie uchwały.

13.11. Podjęcie uchwały w sprawie przystąpienia Gminy Aleksandrów Kujawski do realizacji projektu partnerskiego w ramach Osi priorytetowej 9. Solidarne społeczeństwo, działania 9.2. Włączenie społeczne, poddziałania 9.2.1. Aktywne włączenie społeczne Regionalnego Programu Operacyjnego Województwa Kujawsko – Pomorskiego na lata 2014 – 2020.

- a) omówienie projektu uchwały
- b) przedstawienie opinii Komisji Zdrowia, Oświaty, Kultury i Sportu
- c) dyskusja i zgłaszanie poprawek
- d) podjęcie uchwały.

13.12. Podjęcie uchwały w sprawie ustalenia terminu Zebrania Wiejskiego w Sołectwie Podgaj.

- a) omówienie projektu uchwały
- b) przedstawienie opinii Komisji
- c) dyskusja i zgłaszanie poprawek
- d) podjęcie uchwały.

14. Informacje lub komunikaty.

15. Zamknięcie obrad XXII Sesji Rady Gminy.

PRZEWODNICZĄCY
Rady Gminy
mgr Waldemar Bartczak

WYKAZ UCHWAŁ NIE ZREALIZOWANYCH

Lp.	Nr uchwały	Data podjęcia	W sprawie	Stan realizacji
1	XXX/294/14	14.02.2014	wyrażenia zgody na sprzedaż w drodze przetargu nieograniczonego nieruchomości gruntowej położonej w m. Odolion oznaczonej nr ewid. geodezyjnej 30/18	nieruchomość gruntowa przygotowywana do sprzedaży bezprzetargowej.
2	XXXVIII/344/14	04.11.2014	przystąpienie do sporządzania zmian mpzp dla obszaru położonego w obrębie ewidencyjnym Łazieniec	trwa przygotowanie projektu mpzp przez wykonawcę
3	V/27/15	13.02.2015	przystąpienia do sporządzenia zmian miejscowego planu zagosp. przestrzennego dla obszaru położonego w obrębie ewid. Wygoda	projekt zmian mpzp dla Wygody przekazano instytucjom do uzgodnień
4	IX/56/15	19.05.2015	przystąpienie do sporządzenia zmian mpzp położonego w obrębie ewid. Rożno-Parcele	trwa przygotowanie projektu mpzp przez wykonawcę
5	IX/57/15	19.05.2015	przystąpienie do sporządzenia zmian mpzp wsi Odolion usługi komercyjne	projekt zmian mpzp dla Odolionu w trakcie przygotowania do uzgodnień z instytucjami
6	XIX/131/16	08.03.2016	wyrażenia zgody na nabycie własności działki nr 1/24 położonej w miejscowości Stawki	termin aktu notarialnego ustalono na m-c wrzesień 2016 r.
7	XIX/132/16	08.03.2016	wyrażenia zgody na nabycie własności działki nr 349/32 położonej w miejscowości Wołuszewo	termin aktu notarialnego ustalono na m-c wrzesień 2016 r.
8	XIX/133/16	08.03.2016	wyrażenia zgody na zamianę nieruchomości w miejscowości Stawki	na wniosek strony odroczone ustalenie terminu sporządzenia aktu notarialnego
9	XXI/156/16	17.06.2016	wyrażenia zgody na nieodpłatne nabycie własności działki nr 1033/23 położonej w miejscowości Łazieniec	termin aktu notarialnego ustalono na m-c wrzesień 2016 r.




Aleksandrów Kujawski, dnia 06.09.2016 r.

**Informacja Wójta Gminy z działalności w okresie międzysesyjnym
od 07 czerwca 2016 r. do 05 września 2016 r.**

W okresie sprawozdawczym Wójt Gminy odbył następujące spotkania i narady:

13.06.2016 r. Wójt uczestniczył w spotkaniu w sprawie Strategii Obszaru Rozwoju Społeczno-Gospodarczego Powiatu Aleksandrowskiego.

13.06.2016 r. Wójt podpisał akt notarialny, na przejęcie działki pod budowę przepompowni ścieków w miejscowości Odolion.

13.06.2016 r. Wójt uczestniczył w zebraniu sołeckim w miejscowości Stawki.

14.06.2016 r. Wójt podpisał akty notarialne na przejęcie działek pod drogę, w miejscowości Rudunki, Łazieniec i Rozno- Parcele.

14.06.2016 r. Wójt uczestniczył w ogłoszeniu wyników i wręczeniu nagród, w II Wojewódzkim Konkursie na Prezentację multimedialną, inspirowaną twórczością Edwarda Stachury.

14.06.2016 r. Wójt uczestniczył w spotkaniu z przedstawicielem firmy McDonald's, w sprawie budowy restauracji w miejscowości Odolion.

15.06.2016 r. Wójt uczestniczył w podpisaniu umowy o dofinansowanie modernizacji drogi dojazdowej do gruntów rolnych w miejscowości Białe Błota.

16.06.2016 r. Wójt uczestniczył w spotkaniu negocjacyjnym w sprawie określenia ostatecznego kształtu Strategii Obszaru Rozwoju Społeczno-Gospodarczego Powiatu Aleksandrowskiego.

16.06.2016 r. Wójt uczestniczył w Konferencji " Pokaż innym jak osiągnąć sukces, czyli 10 lat Spółdzielni Socjalnych w Polsce", organizowanej na terenie Gminy Aleksandrów Kujawski.

17.06.2016 r. Wójt objął patronat nad przedsięwzięciem organizowanym przez Gminną Komisję Rozwiązywania Problemów Alkoholowych „STOP UZALEŻNIENIOM I PRZEMOCY”

18.06.2016 r. Wójt uczestniczył w VIII Biegu Papieski .

18.06.2016 r. Wójt uczestniczył w Pikniku organizowanym z okazji Dnia Dziecka w Łazieńcu.

21.06.2016 r. Wójt uczestniczył w spotkaniu dotyczącym budowy ścieżek rowerowych na terenie Związku Gmin Ziemi Kujawskich.

22.06.2016 r. Wójt uczestniczył w spotkaniu w sprawie zmiany przebiegu chodnika na ulicy Młodzieżowej w Odolionie.

22.06.2016 r. Wójt podpisał akt notarialny na nabycie przez Gminę działki pod drogę w miejscowości Stawki.

22.06.2016 r. Wójt uczestniczył w Przeglądzie Folkloru Dziecięcego w Stawkach.

22.06.2016 r. Wójt uczestniczył w spotkaniu dotyczącym Obszaru Rozwoju Społeczno Gospodarczego Powiatu Aleksandrowskiego.

23.06.2016 r. Wójt uczestniczył w Zgromadzeniu ZGZK, w sprawie udzielenia absolutorium Zarządowi.

23.06.2016 r. Wójt podpisał akt notarialny na sprzedaż działki w miejscowości Odolion, Panu Smardzewskiemu.

23.06.2016 r. Wójt uczestniczył w uroczystym zakończeniu roku szkolnego, w Zespole Szkół w Służewie.

24.06.2016 r. Wójt uczestniczył w wojewódzkim zakończeniu roku szkolnego w PSP w Wołuszewie.

24.06.2016 r. Wójt uczestniczył w uroczystości z okazji Jubileuszu 180-lecia Uzdrowiska Ciechocinek.

27.06.2016 r. Wójt uczestniczył w spotkaniu z Wicemarszałkiem, w sprawie budowy ścieżek rowerowych oraz perspektyw rozwoju spółki EKOSKLAD.

28.06.2016 r. Wójt uczestniczył w posiedzeniu Zarządu ZGZK, w sprawie dzierżawy gruntów.

28.06.2016 r. Wójt uczestniczył w zebraniu sprawozdawczym Fundacji "Cuiavia" w Inowrocławiu.

28.06.2016 r. Wójt uczestniczył w obchodach 15-lecia Świetlicy Terapeutycznej w Otloczynie.

29.06.2016 r. Wójt uczestniczył w spotkaniu dotyczącym Strategii Obszaru Społeczno Gospodarczego Powiatu Aleksandrowskiego.

30.06.2016 r. Wójt uczestniczył w podpisaniu aktu notarialnego na nabycie działki od Agencji Nieruchomości Rolnych w miejscowości Odolion.

30.06.2016 r. Wójt uczestniczył w podpisaniu aktu notarialnego na nabycie przez Gminę Miejską Aleksandrów Kujawski od Gminy Wiejskiej Aleksandrów Kujawski działki w miejscowości Ośno.

01.07.2016 r. Wójt uczestniczył w spotkaniu z Prezesami OSP, tematem spotkania były sprawy bieżące.

01.07.2016 r. Wójt uczestniczył w podpisaniu aktu notarialnego na nabycie przez Gminę Wiejską Aleksandrów Kujawski od Spółdzielni Przybranowo działki, obręb Przybranowo.

02.07.2016 r. Wójt uczestniczył w uroczystościach związanych z obchodami z okazji 40-lecia Gminy Aleksandrów Kujawski.

02.07.2016 r. Wójt wręczył Medale za Długoletnie Pożycie Malżeńskie Państwa Ireny i Czesława Drewczyńskich z Wołuszewa.

05.07.2016 r. Wójt uczestniczył w podpisaniu aktu notarialnego na nabycie działki przez Gminę Aleksandrów Kujawski, obręb Stawki.

09.07.2016 t. Wójt uczestniczył w obchodach Jubileuszu 90-lecia Kujawsko Dobrzyńskiego Banku Spółdzielczego oraz Święcie Spółdzielczości Bankowej.

10.07.2016 r. Wójt uczestniczył w IX Wojewódzkich Zawodach Sikawek Konnych i Przenośnych w Straszewie.

11.07.2016 r. Wójt uczestniczył w rozprawie z wniosku Gminy Wyznaniowej Żydowskiej o przeniesienie własności nieruchomości w m. Łazieniec.

12.07.2016 r. Wójt uczestniczył w spotkaniu w sprawie lokalnego programu rewitalizacji.

12.07.2016 r. Wójt uczestniczył w posiedzeniu Zarządu ZGZK, tematem posiedzenia były sprawy związane z przekazaniem gospodarki odpadami komunalnymi, Związkowi Gmin Ziemi Kujawskiej.

12.07.2016 r. Wójt uczestniczył w spotkaniu przedstawicieli ZGZK z firmą z Niemiec, w sprawie budowy instalacji do przetwarzania odpadów na międzygminnych składowisku w Służewie.

18.07.2016 r. Wójt uczestniczył w spotkaniu ze Starostą Powiatowym w sprawie sprowadzenia kapliczki na poligon.

19.07.2016 r. Wójt uczestniczył w obchodach Święta Policji.

20.07.2016 r. Wójt uczestniczył w spotkaniu z firmą Allenort, w sprawie inwestycji w miejscowości Otłoczyn.

21.07.2016 r. Wójt uczestniczył w koncercie FOLK DAY- we Włocławku, w ramach XXXI Światowych Dni Młodzieży.

22.07.2016 r. Wójt podpisał umowę na dotację z Wojewódzkim Funduszem Ochrony Środowiska na dofinansowanie utylizacji azbestu.

23.07.2016 r. Wójt uczestniczył w pikniku rodzinnym w miejscowości Stawki.

24.07.2016 r. Wójt uczestniczył w nadzwyczajnym Walnym Zebraniu OSP Opoczki.

26.07.2016 r. Wójt uczestniczył w spotkaniu z Panią Minister Edukacji Narodowej w sprawie reformy oświatowej.

29.07.2016 r. Wójt uczestniczył w posiedzeniu Zarządu ZGZK, spotkanie dotyczyło II stopnia wody na Wiśle.

30.07.2016 r. Wójt uczestniczył w uroczystościach związanych z odejściem Księdza Proboszcza Parafii w Otłoczynie.

31.07.2016 r. Wójt uczestniczył w II Turnieju Sołectw w Piłce Nożnej o Puchar Wójta Gminy Aleksandrów Kujawski w Przybranowie.

03.08.2016 r. Wójt uczestniczył w spotkaniu z prezesami OSP, tematem spotkania były sprawy bieżące.

03.08.2016 r. Wójt uczestniczył w spotkaniu z przedstawicielami Urzędu Marszałkowskiego w sprawie Programu Rozwoju Obszarów Wiejskich.

04.08.2016 r. Wójt uczestniczył w spotkaniu komisji ds. utworzenia kroniki ZGZK.

07.08.2016 r. Wójt uczestniczył w IV Charytatywnym Biegu Karczemki.

09.08.2016 r. Wójt uczestniczył w spotkaniu Lokalnych Grup Działania w sprawie Roku Rzeki Wisły 2017.

10.08.2016 r. Wójt uczestniczył w popisaniu aktu notarialnego na nabycie działki pod drogę w m. Rudunki i Służewo.

17.08.2016 r. Wójt uczestniczył w spotkaniu z firmą 3ENERGY, w sprawie konkursu dot. wsparcia działań związanych z rozwojem instalacji produkujących energię z OZE na potrzeby własne.

20.08.2016 r. Wójt uczestniczył w obchodach 70 - lecia istnienia Wojskowego Koła Łowieckiego Odyniec w Toruniu.

22.08.2016 r. Wójt uczestniczył w spotkaniu z Panią Wicemarszałek w sprawie programów unijnych.

22.08.2016 r. Wójt uczestniczył w spotkaniu w sprawie statutu ZGZK.

23.08.2016 r. Wójt uczestniczył w spotkaniu z firmą SIME POLSKA, w sprawie budowy sieci gazowej w Otłoczynie.

23.08.2016 r. Wójt uczestniczył w spotkaniu z burmistrzami i wójtami gmin z terenu powiatu aleksandrowskiego, w sprawie Roku Rzeki Wisły 2017.

24.08.2016 r. Wójt uczestniczył w spotkaniu z firmą MELBUD, w sprawie budowy magistrali wodociągowej Toruń-Ciechocinek.

25.08.2016 r. Wójt uczestniczył w spotkaniu z przedstawicielami WFOŚiGW, w sprawie budowy kwatery nr 3 na Międzygminnym Składowisku Odpadów Komunalnych w Służewie.

25.08.2016 r. Wójt uczestniczył w zebraniu sołeckim w m. Osno, tematem zebrania był fundusz sołecki.

26.08.2016 r. Wójt uczestniczył w spotkaniu ze Starostą Powiatu Aleksandrowskiego, spotkanie dotyczyło dróg wojewódzkich.

26.08.2016 r. Wójt uczestniczył w spotkaniu z Przedstawicielami firmy Morze Mleka, tematem spotkania były inwestycje na terenie gminy.

28.08.2016 r. Wójt uczestniczył w dożynkach gminnych.

29.08.2016 r. Wójt uczestniczył w uroczystościach z okazji 25 – lecia Straży Miejskich i Gminnych Województwa Kujawsko-Pomorskiego.

31.08.2016 r. Wójt uczestniczył w spotkaniu z Polską Spółką Gazownictwa w Bydgoszczy, w sprawie budowy sieci gazowej w Otłoczynie.

31.08.2016 r. Wójt uczestniczył w posiedzeniu Zgromadzenia ZGZK, tematem posiedzenia były sprawy związane ze zmianą statutu Związku Gmin.

02.09.2016 r. Wójt uczestniczył w otwarciu 15 Ogólnopolskiego Spotkania Poetów „ Biała Lokomotywa” w Łazieńcu.

03.09.2016 r. Wójt uczestniczył w Narodowym Czytaniu „ Quo vadis” Henryka Sienkiewicza, w Gminnej Bibliotece Publicznej w Służewie.

03.09.2016 r. Wójt uczestniczył w otwarciu sezonu 2016/17 piłki nożnej na boisku sportowym w Stawkach.

03.09.2016 r. Wójt uczestniczył w pikniku integracyjnym Stowarzyszenia na Rzecz Dzieci i Osób z Niepełnosprawnością w Roźnie-Parcele.

04.09.2016 r. Wójt uczestniczył w uroczystości z okazji 25 – leci powstania Gminy Waganiec oraz dożynkach parafialno – gminnych w Wagańcu.

04.09.2016 r. Wójt uczestniczył w V Targach "Partnerstwo z Kuchnią Ziemi Kujawskiej", organizowanych przez Lokalną Grupę Działania.

04.09.2016 r. Wójt uczestniczył w dożynkach gminno-parafialnych w Zakrzewie.

05.09.2016 r. Wójt wręczył nagrody jubileuszowe Dyrektorom Szkół w Stawkach i Wołuszewie oraz powierzył obowiązki pełnienia funkcji dyrektora w Przybranowic.

W zakresie wydziału planowania:

- 1) Przygotowanie i złożenie do Urzędu Marszałkowskiego w Toruniu wniosku o dofinansowanie dla zadania: „Modernizacja i budowa energooszczędnego oświetlenia ulicznego na terenie Gminy Aleksandrów Kujawski”
- 2) Przygotowanie rozliczenia rzeczowo – finansowego z otrzymanych dotacji celowych z budżetu Województwa Kujawsko-Pomorskiego w latach 2012-2014 na realizację podprojektu pn.: „Budowa II etapu sieci kanalizacji sanitarnej w miejscowościach Łazienice, Odolion, Stawki – gmina Aleksandrów Kujawski”,
- 3) Spotkanie z firmą EkoPrąd w sprawie przygotowania audytu efektywności energetycznej dla zadania „Modernizacja i budowa energooszczędnego oświetlenia ulicznego na terenie Gminy Aleksandrów Kujawski”.
- 4) Spotkanie z firmą 3energy w sprawie konkursu dot. wsparcia działań związanych z rozwojem instalacji produkujących energię z OZE, zarówno w celach sprzedażowych, jak i na potrzeby własne.
- 5) Przygotowanie spotkania z mieszkańcami 08.09.2016 r. w sprawie konkursu dot. wsparcia działań związanych z rozwojem instalacji produkujących energię z OZE, zarówno w celach sprzedażowych, jak i na potrzeby własne.
- 6) Nadzór nad remontem przystanków w m. Ośno, Ośno Drugie, Plebanka, Wólka, Przybranowo, Opoki, Nowy Ciechocinek, Odolion.
- 7) Udział w wizji lokalnej dot. sporządzenia kosztorysu naprawczego w związku z uszkodzeniem budynku komunalnego w m. Otłoczyn, Szlak Bursztynowy.
- 8) Udział w wizji lokalnej dot. remontu świetlicy w m. Grabie w ramach funduszu sołectkiego.
- 9) Organizacja spotkania w dniu 31.08.2016 r. Pana Wójta z Polską Spółką Gazownictwa z/s w Bydgoszczy w sprawie budowy sieci gazowej w m. Otłoczyn.
- 10) Udział w spotkaniu w dniu 30.08.2016 r. z GPU Algawa w sprawie planowanych przedsięwzięć z zakresu gospodarki wodno-ściekowej.
- 11) Udział w dniu 31.08.2016 r. w posiedzeniu ZGZK w sprawie przekazania systemu gospodarowania odpadami PUP EKOSKŁAD
- 12) Udział w spotkaniu w dniu 24.08.2016 r. z firmą MELBUD w sprawie budowy sieci wodociągowej z Torunia do Ciechocinka.
- 13) Udział w spotkaniu w dniu 25.08.2016 r. z firmą MELBUD w sprawie budowy sieci wodociągowej z Torunia do Ciechocinka.
- 14) Udział w wizji lokalnej z firmą AR MAU z/s w m. Płonkówko w sprawie remontu zniszczonego korytarza i klatki schodowej w budynku komunalnym w m. Otłoczyn.

- 15) Udział w wizji lokalnej z firmą AR MAU z/s w m. Płonkówko w sprawie remontu świetlicy wiejskiej w m. Rożno-Parcele.
- 17) Udział w spotkaniu z firmą Taxlas w związku z wycinką drzew pod liniami energetycznymi bez wymaganego zezwolenia w m. Odolion.
- 18) Udział w spotkaniu z firmą auto Trezor w sprawie monitoringu miejscowości Ośno Drugie.
- 19) Spotkanie z firmą SKALMIAR w sprawie uporządkowania numeracji ul. Okrężnej w m. Odolion.

W zakresie wydziału organizacyjnego:

- W dniu 12.06.2016 r. odbyły się Powiatowe Zawody Strażackie na boisku sportowym GMLKS „Orzeł” w Służewie.

- W dniu 23.06. 2016 r. podpisano porozumienia o współpracy z: NZOZ „Przychodnia Lekarska” oraz NZOZ „Przychodnia Rodzinna” w sprawie programu polityki zdrowotnej pn. „Program profilaktyki zakażeń pneumokokowych wśród dzieci w oparciu o szczepienia przeciwko pneumokokom w województwie kujawsko-pomorskim.”
Termin realizacji porozumienia upływa 20.12.2016 r.

- W dniu 21.07.2016 r. podpisano porozumienie o współpracy w sprawie programu polityki zdrowotnej pn. „Program Wykrywania Zakażeń WZW B i C w Województwie Kujawsko-Pomorskim.”
Termin realizacji porozumienia upływa 05.09.2016 r.

- W miesiącu sierpniu br. rozpowszechniono informację wśród mieszkańców gminy Aleksandrów Kujawski o programie zdrowotnym pn. „Kujawsko-Pomorski program Badań Przesiewowych w Kierunku Tętniaka Aorty Brzuszej.”

- W dniu 25.07.2016 r. podpisano umowę na wykonanie sztandaru Gminy Aleksandrów Kujawski z firmą Haftina Sp. z o.o. z/s w Piotrkowie Trybunalskim.
Termin realizacji zamówienia 15.09.2016 r.

- W dniu 25.07.2016 r. podpisano umowę na wykonanie głowicy sztandaru Gminy Aleksandrów Kujawski z artystą plastykiem z Panem Lechem Tadeuszem Karczewskim.
Głowica została wykonana i przesłana do firmy Haftina Sp. z o.o. z/s w Piotrkowie Trybunalskim.

Informacja o zmianach budżetu w okresie międzysesyjnym.

W okresie międzysesyjnym budżet Gminy był zmieniany:

- Uchwałą Rady Gminy Nr XXI/152/16 z dnia 17 czerwca, (dochody zmniejszyły się do kwoty 41.504.425 zł., wydatki zmniejszyły się do kwoty 38.483.025 zł.),

- Zarządzeniem Wójta Gminy Nr 52/16 z dnia 22 czerwca, (bez zmian kwot dochodów i wydatków),

- Zarządzeniem Wójta Gminy Nr 54/16 z dnia 29 czerwca, (dochody wzrosły do kwoty 41.504.925 zł., wydatki wzrosły do kwoty 38.483.525 zł.),
- Zarządzeniem Wójta Gminy Nr 55/16 z dnia 18 lipca, (dochody wzrosły do kwoty 41.750.595 zł, wydatki wzrosły do kwoty 38.729.195 zł.),
- Zarządzeniem Wójta Gminy Nr 57/16 z dnia 27 lipca, (dochody wzrosły do kwoty 42.030.460 zł., wydatki wzrosły do kwoty 39.009.060 zł.),
- Zarządzeniem Wójta Gminy Nr 61/16 z dnia 17 sierpnia, (dochody wzrosły do kwoty 43.324.102 zł., wydatki wzrosły do kwoty 40.302.702 zł.),
- Zarządzeniem Wójta Gminy Nr 62/16 z dnia 29 sierpnia, (dochody wzrosły do kwoty 43.332.722 zł. wydatki wzrosły do kwoty 40.311.322 zł.),
- Zarządzeniem Wójta Gminy Nr 65/16 z dnia 31 sierpnia, (dochody wzrosły do kwoty 43.442.772 zł., wydatki wzrosły do kwoty 40.421.372 zł.),

W zakresie podatku rolnego, od nieruchomości, leśnego i od środków transportowych

a) osób fizycznych:

1. rozpatrzono pozytywnie 3 podania na umorzenie podatku rolnego w całości na kwotę 1684,00 złote
2. rozpatrzono pozytywnie 5 podań na umorzenie podatku rolnego w części na kwotę 1999,00 złotych
3. rozpatrzono negatywnie 9 podań na umorzenie podatku rolnego
4. rozpatrzono pozytywnie 3 podania na umorzenie podatku od nieruchomości w części na kwotę 1148,00 złotych
5. rozpatrzono negatywnie 1 podanie na umorzenie podatku od nieruchomości
6. rozpatrzono pozytywnie 2 podania na rozłożenie na raty podatku od nieruchomości na kwotę 279 złotych
7. rozpatrzono pozytywnie 10 podań na odroczenie terminu płatności podatku rolnego na kwotę 5635,00 złotych
8. rozpatrzono pozytywnie 2 podania na rozłożenie na raty podatku rolnego na kwotę 321,00 złotych

b) osób prawnych:

- rozpatrzono pozytywnie 1 podanie na umorzenie podatku od nieruchomości na kwotę 345,00 złotych

W zakresie działalności Straży Gminnej

1. Przeprowadzono 46 interwencji dotyczących: psów bez opieki - 27; innych zwierząt - 4; zaśmiecanie - 3; zabrudzenie drogi - 1; innych - 11.
2. Wylegitymowano 45 osób; pouczone 17 osób.
3. Mandaty karne- 2 za brak szczepienia psów.
4. Odbyto 229 godzin patrolowych; wspólne służby z Policją – 7.
5. Psy zabrane przez Schronisko – 8; psy oddane na leczenie-3.

6. Asysta pracownikom Urzędu Gminy – 17.
7. Wystąpienia dot. spraw porządkowych – 1.

W dniu 02.06 udział w zebraniu wiejskim w Odolionie;

W dniach 7.06-9.06 wspólnie z funkcjonariuszami Policji udział w egzaminie na kartę rowerową w Szkołach Podstawowych w Służewie, Przybranowie, Opokach, Ostrowąsie i Wołuszewie. Udział wzięło 60 uczniów klas IV, wszyscy pomyślnie zdali egzamin. Dzieciom zostały przekazane przez Straż Gminną kamizelki odblaskowe celem poprawy widoczności na drodze. Przypomnieliśmy uczniom o zasadach bezpieczeństwa na drogach oraz zachęcaliśmy do noszenia kasków oraz elementów odblaskowych w trakcie jazdy rowerami;

W dniu 23.06 wspólnie z Policją spotkanie z uczniami Szkoły Podstawowej w Ostrowąsie w ramach działań „Bezpieczne Wakacje”. Szczególną uwagę zwrócono na bezpieczeństwo podczas kąpieli na różnych zbiornikach wodnych. Ilość uczniów 70;

W dniach 6.07- 7.07 wspólnie z Policją odbyły się 2 spotkania z dziećmi w ramach półkolonii. Ilość dzieci- 115. Omówiono zasady bezpieczeństwa podczas letnich zabaw. Wszystkim rozdano książeczki „Bezpieczne Wakacje” a dla najmłodszych kamizelki odblaskowe- 35 szt;

W dniu 28.08 Udział w dożynkach gminnych w Stawkach. Rozdano elementy odblaskowe: kamizelki – 100, opaski- 150, zawieszki- 150 oraz książeczki „Bezpieczne Wakacje” – 150 i kolorowanki – 150;

W zakresie świadczeń rodzinnych i wychowawczych

Z zakresu świadczeń rodzinnych wydano 159 decyzji administracyjnych, złożono 196 wniosków, wydano 49 Kart Dużej Rodziny.

Z zakresu świadczeń wychowawczych wpłynęło 85 wniosków, wydano 173 decyzji administracyjnych

W zakresie działalności Gminnego Ośrodka Pomocy Społecznej:

ilość złożonych wniosków o udzielenie pomocy **630**

ilość wydanych decyzji **945**

ilość zwizytowanych środowisk **582**

zrealizowano wypłatę:

wysokość wypłaconych świadczeń z budżetu państwa - **419 013,37 zł.**

wysokość wypłaconych świadczeń z budżetu gminy - **84.989,65 zł.**

z ud. WOLFFA

Rafał Kukuśiewicz
Prezydent Wólki

Projekt

z dnia 7 września 2016 r.

Zatwierdzony przez

**UCHWAŁA NR XXII/.../16
RADY GMINY ALEKSANDRÓW KUJAWSKI**

z dnia 14 września 2016 r.

**zmieniająca uchwałę w sprawie uchwalenia Wieloletniej Prognozy Finansowej Gminy Aleksandrów
Kujawski na lata 2016 - 2023**

Na podstawie art. 226, art. 227, art. 228 i art. 233 ustawy z dnia 27 sierpnia 2009 r. - o finansach publicznych /Dz. U. z 2013 r., poz. 885 ze zm.¹⁾/ oraz art. 18 ust. 2 pkt 15 ustawy z dnia 8 marca 1990 r. - o samorządzie gminnym /Dz. U. z 2016 r., poz. 446/ Rada Gminy uchwała co następuje:

§ 1. W Uchwale Nr XVIII/109/16 Rady Gminy Aleksandrów Kujawski z dnia 29 stycznia 2016 r. w sprawie uchwalenia Wieloletniej Prognozy Finansowej Gminy Aleksandrów Kujawski na lata 2016 - 2023 wprowadza się następujące zmiany:

- 1) Zmienia się załącznik nr 1 do uchwały zmienianej, który otrzymuje brzmienie, jak załącznik nr 1 do niniejszej Uchwały.
- 2) Zmienia się załącznik nr 2 do uchwały zmienianej, który otrzymuje brzmienie, jak załącznik nr 2 do niniejszej Uchwały.

§ 2. Wykonanie uchwały powierza się Wójtowi Gminy Aleksandrów Kujawski.

§ 3. Uchwała wchodzi w życie z dniem podjęcia i podlega ogłoszeniu w sposób zwyczajowo przyjęty.

z up. WÓJTA

Zastępca Wójta

SKARBNIK GMINY

mgr Marek Buczyński

¹⁾ Zmiany wymienionej ustawy zostały ogłoszone w: Dz. U. z 2013 r., poz. 938 i poz. 1646, z 2014 r., poz. 379, poz. 911, poz. 1146, poz. 1626 i poz. 1877; z 2015 r., poz. 238, poz. 532, poz. 1045, poz. 1117, poz. 1130, poz. 1189, poz. 1190, poz. 1269, poz. 1358, poz. 1513, poz. 1830, poz. 1854, poz. 1890 i poz. 2150 oraz z 2016 r. poz. 195 i poz. 1257.

Uzasadnienie

Wprowadzenie zmian służy doprowadzeniu do zgodności wartości dochodów i wydatków z budżetem. Wprowadza się bieżące zadania wieloletnie:

- "Stacja Aleksandrów Kujawski" - projekt partnerski w ramach Osi priorytetowej 9. Solidarne społeczeństwo, działania 9.2 Włączenie społeczne, poddziałanie 9.2.1. Aktywne włączenie społeczne współfinansowany ze środków Europejskiego Funduszu Społecznego w ramach RPO Województwa Kujawko - Pomorskiego na lata 2014 - 2020,

- "Expressway - promocja terenów inwestycyjnych"- program promocyjny współfinansowany ze środków UE.

Zmienia się nazwę zadania "Modernizacja oświetlenia - Gmina Aleksandrów Kujawski" na zadanie pn. "Modernizacja i budowa energooszczędnego oświetlenia ulicznego na terenie Gminy Aleksandrów Kujawski".

Wieloletnia prognoza finansowa

załącznik nr 1 do
uchwały nr XXII/.../16
z dnia 2016-09-14

Wyszczególnienie	Dochody ogółem ^x	z tego:							w tym:	
		1.1	1.1.1	1.1.2	1.1.3	w tym:		1.2	1.2.1	1.2.2
						1.1.3.1	z podatku od nieruchomości			
LP	1									
Formuła	(1.1)+(1.2)									
Wykonanie 2013	41 701 312,90	37 995 062,66	3 628 068,00	55 127,40	4 568 026,10	2 439 835,29	12 671 696,00	8 423 572,27	68 166,98	3 638 091,36
Wykonanie 2014	36 372 830,04	35 785 911,68	3 882 757,00	84 930,80	5 324 663,09	2 578 288,53	12 684 239,00	10 248 725,03	49 454,64	394 579,72
Plan 3 kw. 2015	46 528 093,00	35 150 424,00	4 617 999,00	60 000,00	5 098 134,00	2 500 000,00	13 737 036,00	9 552 106,00	304 198,00	10 972 103,00
Wykonanie 2015	38 153 532,18	34 991 899,01	4 658 253,00	80 580,46	5 504 677,20	2 609 000,47	13 761 670,00	9 695 819,72	27 793,36	3 072 472,72
2016	45 029 421,00	40 530 700,00	5 082 909,00	60 000,00	5 207 908,00	2 640 000,00	14 265 710,00	14 824 668,00	4 498 721,00	4 394 455,00
2017	45 423 149,00	43 677 895,00	5 500 000,00	65 000,00	5 500 000,00	2 850 000,00	14 728 000,00	17 884 895,00	2 745 254,00	2 722 170,00
2018	44 260 558,00	44 236 713,00	5 846 220,00	70 000,00	5 420 330,00	3 000 000,00	15 100 000,00	17 800 163,00	23 845,00	0,00
2019	41 904 773,41	41 880 273,41	6 000 000,00	74 000,00	5 509 000,00	2 750 000,00	15 300 000,00	14 987 273,41	24 500,00	0,00
2020	41 476 980,00	41 452 480,00	6 000 000,00	74 000,00	5 209 000,00	2 800 000,00	15 300 000,00	14 869 480,00	24 500,00	0,00
2021	41 476 980,00	41 452 480,00	6 000 000,00	74 000,00	5 209 000,00	2 800 000,00	15 300 000,00	14 869 480,00	24 500,00	0,00
2022	41 476 980,00	41 452 480,00	6 000 000,00	74 000,00	5 209 000,00	2 800 000,00	15 300 000,00	14 869 480,00	24 500,00	0,00
2023	41 476 980,00	41 452 480,00	6 000 000,00	74 000,00	5 209 000,00	2 800 000,00	15 300 000,00	14 869 480,00	24 500,00	0,00

1) Wzór może być stosowany także w układzie pronominalnym, w którym poszczególne pozycje są przedstawione w kolumnach, a łąka w wierszach.

2) Zgodnie z art. 227 ustawy z dnia 27 sierpnia 2009 r. o finansach publicznych (Dz. U. z 2013 r. poz. 885 z póź. zm.) zwanej dalej „ustawą”, wieloletnia prognoza finansowa obejmuje okres roku budżetowego oraz co najmniej trzech kolejnych lat. W sytuacji dłuższego okresu prognozowania finansowego wzór stosuje się także dla lat wykraczających poza minimalny (4 letni) okres prognozy, wynikający z art. 227 ustawy.

3) W pozycji wykazuje się kwoty wszystkich podatków i opłat pobieranych przez jednostki samorządu terytorialnego, a nie tylko podatków i opłat lokalnych.

Wyszczególnienie	Wydatki ogółem *	z tego:										
		w tym:										
		Wydatki bieżące x	z tytułu poręczeń i gwarancji *	w tym:			nie spełniono warunków samodzielnego świadczenia usługi opiekuńczej	wydatki na obsługę długu *	odsetki i dyskonta określone w art. 243 ust. 1 ustawy *	w tym:		odsetki i dyskonta podlegające wyłączeniu z limitu spłaty zobowiązań, o którym mowa w art. 243 ustawy, z tytułu zobowiązań zaciągniętych na wkład krajowy *
				2.1	2.1.1	2.1.1.1				2.1.2	2.1.3	
2	2.1	2.1.1	2.1.1.1	2.1.2	2.1.3	2.1.3.1	2.1.3.1.1	2.1.3.1.2	2.2			
Formula	[2.1] + [2.2]											
Wykonanie 2013	49 249 020,78	33 924 005,50	0,00	0,00	0,00	510 474,03	510 474,03	0,00	0,00	0,00	15 325 015,28	
Wykonanie 2014	36 022 952,25	30 143 345,01	0,00	0,00	0,00	467 535,60	467 535,60	0,00	0,00	0,00	5 879 607,24	
Plan 3 kw. 2015	41 372 557,00	31 256 053,00	0,00	0,00	0,00	600 000,00	600 000,00	0,00	0,00	0,00	10 116 504,00	
Wykonanie 2015	41 163 483,59	31 768 965,43	0,00	0,00	0,00	709 776,80	709 776,80	0,00	0,00	0,00	9 394 518,16	
2016	40 720 230,00	37 434 810,00	0,00	0,00	0,00	600 000,00	600 000,00	0,00	0,00	0,00	3 265 420,00	
2017	42 183 087,00	35 943 087,00	0,00	0,00	0,00	560 000,00	560 000,00	0,00	0,00	0,00	6 240 000,00	
2018	39 995 881,00	34 090 553,00	0,00	0,00	0,00	420 000,00	420 000,00	0,00	0,00	0,00	5 915 308,00	
2019	38 261 017,00	31 051 149,00	0,00	0,00	0,00	360 000,00	360 000,00	x	0,00	0,00	7 209 868,00	
2020	39 476 980,00	32 376 980,00	0,00	0,00	0,00	280 000,00	280 000,00	x	0,00	0,00	7 100 000,00	
2021	39 476 980,00	32 376 980,00	0,00	0,00	0,00	220 000,00	220 000,00	x	0,00	0,00	7 100 000,00	
2022	39 476 980,00	32 376 980,00	0,00	0,00	0,00	180 000,00	180 000,00	x	0,00	0,00	7 100 000,00	
2023	39 476 980,00	32 376 980,00	0,00	0,00	0,00	100 000,00	100 000,00	x	0,00	0,00	7 100 000,00	

4) W pozycji wykazuje się kwoty dla lat budżetowych 2013-2018.

Wyszczególnienie	Wynik budżetu *	Przychody budżetu x	z tego:						w tym:	
			Nadwyżka budżetowa z lat ubiegłych x	w tym:		Wolne środki, o których mowa w art. 217 ust. 2 pkt 6 ustawy x	w tym:			na pokrycie deficytu budżetu x
				4.1	4.1.1		4.2	4.2.1		
Lp	3	4	4.1	4.1.1	4.2	4.2.1	4.3	4.3.1	4.4	4.4.1
Formuła	[1]-[2]	(4.1)+(4.2)+(4.3)+(4.4)								
Wykonanie 2013	-7 547 707,88	13 913 701,57	0,00	0,00	135 435,00	135 435,00	13 778 266,57	7 412 272,88	0,00	0,00
Wykonanie 2014	349 877,79	4 787 160,04	0,00	0,00	613 772,00	613 772,00	4 065 616,00	0,00	117 772,04	0,00
Plan 3 kw. 2015	5 155 536,00	560 756,00	0,00	0,00	616 983,00	616 983,00	0,00	0,00	143 775,00	0,00
Wykonanie 2015	-3 009 951,41	8 950 756,00	0,00	0,00	616 983,00	616 983,00	8 000 000,00	1 934 708,00	143 775,00	0,00
2016	4 309 191,00	0,00	0,00	0,00	0,00	0,00	0,00	0,00	0,00	0,00
2017	4 240 062,00	0,00	0,00	0,00	0,00	0,00	0,00	0,00	0,00	0,00
2018	4 264 697,00	0,00	0,00	0,00	0,00	0,00	0,00	0,00	0,00	0,00
2019	3 643 756,41	0,00	0,00	0,00	0,00	0,00	0,00	0,00	0,00	0,00
2020	2 000 000,00	0,00	0,00	0,00	0,00	0,00	0,00	0,00	0,00	0,00
2021	2 000 000,00	0,00	0,00	0,00	0,00	0,00	0,00	0,00	0,00	0,00
2022	2 000 000,00	0,00	0,00	0,00	0,00	0,00	0,00	0,00	0,00	0,00
2023	2 000 000,00	0,00	0,00	0,00	0,00	0,00	0,00	0,00	0,00	0,00

5) W pozycji wykazuje się w szczególności kwoty przychodów z tytułu prywatyzacji majątek oraz spółki pożyczek udzielonych ze środków jednostki.

Wyszczególnienie	Rozchody budżetu x	z tego:					Inne rozchody niezwiązane ze spłatą długu
		5.1	w tym:			5.2	
			z tego:				
Lp	5	5.1	5.1.1	5.1.1.1	5.1.1.2	5.1.1.3	
Formula	[5.1] - [5.2]		[5.1.1] + [5.1.1.2] + [5.1.1.3]				
Wykonanie 2013	5 632 221,91	5 632 221,91	1 685 600,00	1 685 600,00	0,00	0,00	0,00
Wykonanie 2014	4 090 615,75	4 065 616,00	100 000,00	100 000,00	0,00	0,00	24 999,75
Plan 3 kw. 2015	6 116 292,00	6 065 292,00	0,00	0,00	0,00	0,00	51 000,00
Wykonanie 2015	6 076 289,90	6 025 289,90	0,00	0,00	0,00	0,00	51 000,00
2016	4 309 191,00	4 309 191,00	0,00	0,00	0,00	0,00	0,00
2017	4 240 062,00	4 240 062,00	0,00	0,00	0,00	0,00	0,00
2018	4 264 697,00	4 264 697,00	0,00	0,00	0,00	0,00	0,00
2019	3 643 756,41	3 643 756,41	0,00	0,00	0,00	0,00	0,00
2020	2 000 000,00	2 000 000,00	0,00	0,00	0,00	0,00	0,00
2021	2 000 000,00	2 000 000,00	0,00	0,00	0,00	0,00	0,00
2022	2 000 000,00	2 000 000,00	0,00	0,00	0,00	0,00	0,00
2023	2 000 000,00	2 000 000,00	0,00	0,00	0,00	0,00	0,00

6) W pozycji wykazuje się w szczególności wyłączenia wynikające z art. 36 ustawy z dnia 7 grudnia 2012 r. o zmianie niektórych ustaw w związku z realizacją ustawy budżetowej (Dz.U. poz. 1456 oraz z 2013 r. poz. 1199) oraz kwoty wykupu obligacji przychodowych.

Wyszczególnienie	Kwota długu *	Kwota zobowiązań wynikających z przejęcia przez jednostkę samorządu terytorialnego zobowiązań po likwidowanych i przekształcanych jednostkach zaliczanych do sektora finansów publicznych	Relacja zobowiązania wydatków bieżących: a) ktrej mowa w art. 242 ustawy	
			Różnica między dochodami bieżącymi a wydatkami bieżącymi	Różnica między dochodami bieżącymi, skorygowanymi o środki ⁷⁾ a wydatkami bieżącymi, pomniejszonymi ⁸⁾ o wydatki
Lp	6	7	8 1	8 2
Formuła			(1.1) - (2.1)	(1.1) + (4.1) + (4.2) - (2.1) - (3.12)
Wykonanie 2013	22 482 996,20	0,00	4 071 047,16	4 206 482,16
Wykonanie 2014	22 482 996,31	0,00	5 642 666,67	5 256 338,67
Plan 3 kw. 2015	16 417 704,20	0,00	3 934 371,00	4 751 354,00
Wykonanie 2015	24 457 706,41	0,00	3 222 933,58	4 039 916,58
2016	20 148 516,41	0,00	3 095 860,00	3 085 890,00
2017	15 908 453,41	0,00	7 734 806,00	7 734 806,00
2018	11 643 766,41	0,00	10 156 160,00	10 156 160,00
2019	8 000 000,00	0,00	10 829 124,41	10 829 124,41
2020	6 000 000,00	0,00	9 075 500,00	9 075 500,00
2021	4 000 000,00	0,00	9 075 500,00	9 075 500,00
2022	2 000 000,00	0,00	9 075 500,00	9 075 500,00
2023	0,00	0,00	9 075 500,00	9 075 500,00

7) Skorygowanie o środki określone w przepisach dotyczących w szczególności powiększenia o nadwyżkę budżetową z lat ubiegłych, zgodnie z art. 242 ustawy

8) Pomniejszenie wydatków bieżących, zgodnie z art. 36 ust. 1 pkt 1 ustawy z dnia 7 grudnia 2012 r. o zmianie niektórych ustaw w związku z realizacją ustawy budżetowej, dotyczy lat 2013-2015.

Wskaznik spłaty zobowiązań									
	Wskaznik planowanej łącznej kwoty spłaty zobowiązań, o której mowa w art. 243 ust. 1 ustawy o budżecie, bez uwzględnienia zobowiązań z tytułu współfinansowania przez jednostkę samorządu terytorialnego, po uwzględnieniu wyłączeń przypisanych na dany rok.	Wskaznik planowanej łącznej kwoty spłaty zobowiązań, o której mowa w art. 243 ust. 1 ustawy o budżecie, z uwzględnieniem zobowiązań z tytułu współfinansowania przez jednostkę samorządu terytorialnego, po uwzględnieniu wyłączeń przypisanych na dany rok.	Kwota zobowiązań współfinansowanego przez jednostkę samorządu terytorialnego przypisanych do spłaty w danym roku, podzielona do liczniku zgodnie z art. 244 ustawy	Wskaznik planowanej łącznej kwoty spłaty zobowiązań, o której mowa w art. 243 ust. 1 ustawy o budżecie, z uwzględnieniem zobowiązań z tytułu współfinansowania przez jednostkę samorządu terytorialnego, po uwzględnieniu wyłączeń przypisanych na dany rok.	Wskaznik dochodów budżetowych o powiększonych o dochody ze sprzedaży majątku oraz porzeczności o wydatki budżetu, z uwzględnieniem wyłączeń z tytułu współfinansowania przez jednostkę samorządu terytorialnego, po uwzględnieniu wyłączeń przypisanych na dany rok.	Wskaznik dochodów budżetowych o powiększonych o dochody ze sprzedaży majątku oraz porzeczności o wydatki budżetu, z uwzględnieniem wyłączeń z tytułu współfinansowania przez jednostkę samorządu terytorialnego, po uwzględnieniu wyłączeń przypisanych na dany rok.	Wskaznik planowanej łącznej kwoty spłaty zobowiązań, o której mowa w art. 243 ust. 1 ustawy o budżecie, z uwzględnieniem zobowiązań z tytułu współfinansowania przez jednostkę samorządu terytorialnego, po uwzględnieniu wyłączeń przypisanych na dany rok.	Wskaznik planowanej łącznej kwoty spłaty zobowiązań, o której mowa w art. 243 ust. 1 ustawy o budżecie, z uwzględnieniem zobowiązań z tytułu współfinansowania przez jednostkę samorządu terytorialnego, po uwzględnieniu wyłączeń przypisanych na dany rok.	Wskaznik planowanej łącznej kwoty spłaty zobowiązań, o której mowa w art. 243 ust. 1 ustawy o budżecie, z uwzględnieniem zobowiązań z tytułu współfinansowania przez jednostkę samorządu terytorialnego, po uwzględnieniu wyłączeń przypisanych na dany rok.
Lp.	9.1	9.2	9.3	9.4	9.5	9.6	9.6.1	9.7	9.7.1
Formuła	$\frac{02.1.1.1 + 21.3.1.1 + 5.0.1.1.01}{5.0.1.1.01}$	$\frac{02.1.1.1 + 21.3.1.1 + 5.0.1.1.01}{02.1.1.1 + 21.3.1.1 + 5.0.1.1.01}$		$\frac{02.1.1.1 + 21.3.1.1 + 5.0.1.1.01}{02.1.1.1 + 21.3.1.1 + 5.0.1.1.01}$	$\frac{02.1.1.1 + 21.3.1.1 + 5.0.1.1.01}{02.1.1.1 + 21.3.1.1 + 5.0.1.1.01}$	$\frac{02.1.1.1 + 21.3.1.1 + 5.0.1.1.01}{02.1.1.1 + 21.3.1.1 + 5.0.1.1.01}$	$\frac{02.1.1.1 + 21.3.1.1 + 5.0.1.1.01}{02.1.1.1 + 21.3.1.1 + 5.0.1.1.01}$	$\frac{02.1.1.1 + 21.3.1.1 + 5.0.1.1.01}{02.1.1.1 + 21.3.1.1 + 5.0.1.1.01}$	$\frac{02.1.1.1 + 21.3.1.1 + 5.0.1.1.01}{02.1.1.1 + 21.3.1.1 + 5.0.1.1.01}$
Wykonanie 2013	14,73%	10,69%	0,00	10,69%	0,10	0,00%	0,00%	TAK	TAK
Wykonanie 2014	12,46%	12,19%	0,00	12,19%	0,16	0,00%	0,00%	TAK	TAK
Plan 3 kw. 2015	14,33%	14,33%	0,00	14,33%	0,09	0,00%	0,00%	TAK	TAK
Wykonanie 2015	17,65%	17,65%	0,00	17,65%	0,09	0,00%	0,00%	TAK	TAK
2016	10,90%	10,90%	0,00	10,90%	0,07	11,56%	11,37%	TAK	TAK
2017	10,34%	10,34%	0,00	10,34%	0,17	10,58%	10,39%	TAK	TAK
2018	10,58%	10,58%	0,00	10,58%	0,23	10,97%	10,77%	TAK	TAK
2019	9,55%	9,55%	0,00	9,55%	0,26	15,60%	15,60%	TAK	TAK
2020	5,50%	5,50%	0,00	5,50%	0,22	21,90%	21,90%	TAK	TAK
2021	5,35%	5,35%	0,00	5,35%	0,22	23,61%	23,61%	TAK	TAK
2022	5,26%	5,26%	0,00	5,26%	0,22	23,26%	23,26%	TAK	TAK
2023	5,06%	5,06%	0,00	5,06%	0,22	21,94%	21,94%	TAK	TAK

9) W pozycji wykazuje się w szczególności wyłączenia wynikające z art. 36 ustawy z dnia 7 grudnia 2012 r. o zmianie niektórych ustaw w związku z realizacją ustawy budżetowej oraz wyłączenia związane z emisją obligacji przychodowych. Identyczne wyłączenia dotyczą pozycji 9.6.1.

Wyszczególnienie	Przeznaczenie prognozowanej nadwyżki budżetowej ¹⁰⁾	w tym na:	Informacje uzupełniające o wybranych rodzajach wydatków budżetowych							
			Wydatki bieżące na wynagrodzenia i składki od nich naliczane	Wydatki związane z funkcjonowaniem organów jednostki samorządu terytorialnego ¹¹⁾	Wydatki objęte limitem, o którym mowa w art. 226 ust. 3 pkt 4 ustawy	z tego:		Wydatki inwestycyjne kontynuowane ¹²⁾	Nowe wydatki inwestycyjne ¹³⁾	Wydatki majątkowe w formie dotacji
						bieżące	majątkowe			
Lp	10	10.1	11.1	11.2	11.3	11.3.1	11.3.2	11.4	11.5	11.6
Formuła					[11.3.1] - [11.3.2]					
Wykonanie 2013	0,00	0,00	11 958 872,08	3 005 836,31	15 195 506,00	0,00	15 195 506,00	0,00	0,00	431 117,05
Wykonanie 2014	0,00	0,00	11 805 365,20	2 891 441,41	5 586 930,00	176 873,00	5 410 057,00	0,00	0,00	122 029,53
Plan 3 kw. 2015	0,00	0,00	12 456 571,00	2 834 717,00	3 664 083,00	297 250,00	3 366 833,00	2 984 857,00	6 881 647,00	250 000,00
Wykonanie 2015	0,00	0,00	12 703 752,06	2 834 717,00	3 664 083,00	297 250,00	3 366 833,00	2 262 871,16	6 881 647,00	262 000,00
2016	4 309 181,00	3 021 400,00	12 760 594,00	3 351 472,99	5 18 065,00	14 065,00	504 000,00	415 000,00	2 538 819,00	201 991,00
2017	4 240 062,00	4 240 062,00	12 783 168,00	3 198 725,00	5 767 467,00	65 508,00	5 701 959,00	2 670 000,00	3 370 000,00	0,00
2018	4 254 697,00	4 264 697,00	13 089 964,00	3 500 000,00	2 696 296,00	4 296,00	2 692 000,00	2 692 000,00	3 223 308,00	0,00
2019	3 643 756,41	3 643 756,41	13 404 123,00	3 550 000,00	3 848 000,00	0,00	3 848 000,00	3 848 000,00	3 361 868,00	0,00
2020	2 000 000,00	2 000 000,00	13 700 000,00	3 600 000,00	7 100 000,00	0,00	7 100 000,00	7 100 000,00	0,00	0,00
2021	2 000 000,00	2 000 000,00	0,00	0,00	0,00	0,00	0,00	0,00	0,00	0,00
2022	2 000 000,00	2 000 000,00	0,00	0,00	0,00	0,00	0,00	0,00	0,00	0,00
2023	2 000 000,00	2 000 000,00	0,00	0,00	0,00	0,00	0,00	0,00	0,00	0,00

10) Przeznaczenie nadwyżki budżetowej, inne niż spłaty kredytów, pożyczek i wykup papierów wartościowych, wymaga określenia w objaśnieniach do wieloletniej prognozy finansowej.

11) W pozycji wykazuje się kwoty wydatków w ramach zadań własnych klasyfikowanych w dziale 750 - Administracja publiczna w rozdziałach właściwych dla organów i urzędów jednostki samorządu terytorialnego (rozdziały od 75017 do 75023).

12) W pozycji wykazuje się wartość inwestycji rozpoczętych co najmniej w poprzednim roku budżetowym, którego dotyczy kolumna.

13) W pozycji wykazuje się wartość nowych inwestycji, które planuje się rozpocząć w roku, którego dotyczy kolumna.

Wyszczególnienie	Finansowanie programów, projektów lub zadań realizowanych z udziałem środków, o których mowa w art. 5 ust. 1 pkt 2 i 3 ustawy									
	w tym:		w tym:		w tym:		w tym:		w tym:	
	Dochody bieżące na programy, projekty lub zadania finansowane z udziałem środków, o których mowa w art. 5 ust. 1 pkt 2 i 3 ustawy	środki określone w art. 5 ust. 1 pkt 2 ustawy wynikające wyłącznie z zawartych umów na realizację programu lub zadania ¹⁴⁾	środki określone w art. 5 ust. 1 pkt 2 ustawy	środki określone w art. 5 ust. 1 pkt 2 ustawy wynikające wyłącznie z zawartych umów na realizację programu, projektu lub zadania	Dochody majątkowe na programy, projekty lub zadania finansowane z udziałem środków, o których mowa w art. 5 ust. 1 pkt 2 i 3 ustawy	środki określone w art. 5 ust. 1 pkt 2 ustawy	środki określone w art. 5 ust. 1 pkt 2 ustawy wynikające wyłącznie z zawartych umów na realizację programu, projektu lub zadania	Wydatki bieżące na programy, projekty lub zadania finansowane z udziałem środków, o których mowa w art. 5 ust. 1 pkt 2 i 3 ustawy	Wydatki bieżące na realizację programu, projektu lub zadania wynikające wyłącznie z zawartych umów z podmiotem dysponującym środkami, o których mowa w art. 5 ust. 1 pkt 2 ustawy	12.3.1
LP	12.1	12.1.1	12.1.1.1	12.2	12.2.1	12.2.1.1	12.3	12.3.1		
Formuła										
Wykonanie 2013	285 325,55	334 072,00	334 072,00	903 216,00	903 216,00	425 990,00	0,00	0,00	0,00	0,00
Wykonanie 2014	1 487 483,83	1 902 240,00	1 902 240,00	621 696,00	621 696,00	621 696,00	1 207 257,00	1 115 990,00	1 207 257,00	1 207 257,00
Plan 3 kw. 2015	923 249,00	701 909,00	701 909,00	10 875 273,00	10 875 273,00	10 875 273,00	1 033 677,00	1 033 677,00	1 033 677,00	1 033 677,00
wykonanie 2015	410 126,67	701 909,00	701 909,00	10 875 273,00	10 875 273,00	10 875 273,00	1 033 677,00	1 033 677,00	1 033 677,00	1 033 677,00
2016	466 267,00	58 337,00	0,00	4 319 637,00	4 319 637,00	460 227,00	402 364,00	58 337,00	402 364,00	262 876,00
2017	0,00	0,00	0,00	460 227,00	460 227,00	0,00	0,00	0,00	0,00	0,00
2018	0,00	0,00	0,00	0,00	0,00	0,00	0,00	0,00	0,00	0,00
2019	0,00	0,00	0,00	0,00	0,00	0,00	0,00	0,00	0,00	0,00
2020	0,00	0,00	0,00	0,00	0,00	0,00	0,00	0,00	0,00	0,00
2021	0,00	0,00	0,00	0,00	0,00	0,00	0,00	0,00	0,00	0,00
2022	0,00	0,00	0,00	0,00	0,00	0,00	0,00	0,00	0,00	0,00
2023	0,00	0,00	0,00	0,00	0,00	0,00	0,00	0,00	0,00	0,00

14) W pozycji 12.1.1.1, 12.2.1.1, 12.3.2, 12.4.2., 12.5.1., 12.6.1, 12.7.1 oraz 12.8.1, wykazuje się wyłącznie kwoty wynikające z umów na realizację programu, projektu lub zadania zawartych na dzień uchwalenia prognozy, a nieplanowanych do zawarcia w okresie prognozy

Wyszczególnienie	Dane uzupełniające o dług i jego spłacie						Wynik operacji niekasowych wpływających na kwotę długu (m.in. umorzenia, różnice kursowe) x
	Splaty rat kapitałowych oraz wykup papierów wartościowych, o których mowa w pkt. 5.1, wynikające wyłącznie z tytułu zobowiązań już zaciągniętych x	Kwota długu, którego planowana spłata dokonana się z wydatków x budżetu	Wydatki zmniejszające dług x	spłata zobowiązań wymagalnych z lat poprzednich, innych niż w poz. 14.3.3 x	związane z umowami zaliczanymi do tytułów dłużnych wliczanych do państwowego długu publicznego	wypłaty z tytułu wymagalnych poręczeń i gwarancji x	
LP	14.1	14.2	14.3	14.3.1	14.3.2	14.3.3	14.4
Formuła							
Wykonanie 2013	5 632 221,91	0,00	0,00	0,00	0,00	0,00	0,00
Wykonanie 2014	4 065 615,89	0,00	0,00	0,00	0,00	0,00	0,00
Plan 3 kw. 2015	6 065 292,00	0,00	0,00	0,00	0,00	0,00	0,00
Wykonanie 2015	6 065 292,00	0,00	0,00	0,00	0,00	0,00	0,00
2016	4 309 191,00	0,00	0,00	0,00	0,00	0,00	0,00
2017	4 240 062,00	0,00	0,00	0,00	0,00	0,00	0,00
2018	4 264 697,00	0,00	0,00	0,00	0,00	0,00	0,00
2019	3 643 756,41	0,00	0,00	0,00	0,00	0,00	0,00
2020	2 000 000,00	0,00	0,00	0,00	0,00	0,00	0,00
2021	2 000 000,00	0,00	0,00	0,00	0,00	0,00	0,00
2022	2 000 000,00	0,00	0,00	0,00	0,00	0,00	0,00
2023	2 000 000,00	0,00	0,00	0,00	0,00	0,00	0,00

x - informacja o spełnieniu wskaźnika splaty zobowiązań określonego w art. 243 ustawy po uwzględnieniu zobowiązań związku współtworzonego przez jednostkę samorządu terytorialnego, oraz po uwzględnieniu ustawowych wyłączeń zostanie automatycznie wygenerowana przez aplikację wskazaną przez Ministra Finansów, o której mowa w § 4 ust. 1 rozporządzenia Ministra Finansów z dnia 10 stycznia 2013 r. w sprawie wieloletniej prognozy finansowej jednostki samorządu terytorialnego (Dz.U. poz. 86, z późn. zm.). Automatycznie wyliczenia danych na podstawie wartości historycznych i prognozowanych przez jednostkę samorządu terytorialnego dotyczą w szczególności także poz. 9.6.-9.6.1 i pozycji z sekcji nr 16.

** Należy wskazać jedną z następujących podstaw prawnych: art. 240a ust. 4 / art. 240a ust. 8 / art. 240b ustawy, określającą procedurę jaką objęta jest jednostka samorządu terytorialnego.
x - pozycje oznaczone symbolem „x” sporządza się na okres, na który zaciągnięto oraz planuje się zaciągnąć zobowiązania dłużne (prognoza kwoty długu). Okres ten nie podlega wydłużeniu w sytuacji planowania wydatków z tytułu niewymagalnych poręczeń i gwarancji. W przypadku planowania wydatków z tytułu niewymagalnych poręczeń i gwarancji w okresie dłuższym niż okres, na który zaciągnięto oraz planuje się zaciągnąć zobowiązania dłużne, informację o wydatkach z tytułu niewymagalnych poręczeń i gwarancji, wykraczających poza wspomniany okres, należy zamieścić w objaśnieniach do wieloletniej prognozy finansowej. W przypadku, gdy kwoty wydatków wynikające z limitów wydatków n

16) Pozycje sekcji 15 są wykazywane wyłącznie przez jednostki samorządu terytorialnego emitujące obligacje przychodowe.

17) Pozycje sekcji 16 wykazują wyłącznie jednostki objęte procedurą wynikającą z art. 240a lub art. 240b ustawy

Przedsięwzięcia WPF

załącznik nr 2 do
uchwały nr XXII/.../16
z dnia 2016-09-14

Kwoty w
zł

L.p.	Nazwa i cel	Jednostka odpowiedzialna lub koordynująca	Okres realizacji		Łączne nakłady finansowe	Limit 2016	Limit 2017	Limit 2018	Limit 2019	Limit 2020
			od	do						
1	Wydatki na przedsięwzięcia-ogółem (1.1+1.2+1.3)				21 690 957,00	5 180 065,00	5 767 467,00	2 696 296,00	3 848 000,00	7 100 000,00
1.a	- wydatki bieżące				83 869,00	14 065,00	65 508,00	4 296,00	0,00	0,00
1.b	- wydatki majątkowe				21 607 088,00	5 040 000,00	5 701 959,00	2 692 000,00	3 848 000,00	7 100 000,00
1.1	Wydatki na programy, projekty lub zadania związane z programami realizowanymi z udziałem środków, o których mowa w art.5 ust.1 pkt 2 i 3 ustawy z dnia 27 sierpnia 2009.r. o finansach publicznych (Dz.U.Nr 157, poz.1240,z późn.zm.), z tego:				743 288,00	20 000,00	723 288,00	0,00	0,00	0,00
1.1.1	- wydatki bieżące				0,00	0,00	0,00	0,00	0,00	0,00
1.1.2	- wydatki majątkowe				743 288,00	20 000,00	723 288,00	0,00	0,00	0,00
1.1.2.1	Przebudowa poprzez wykonanie poszerzenia drogi gminnej Stawki-Osno na odcinku od drogi powiatowej nr 2605C Stara Wieś - Nieszawa od km 0+000 do km 0+571 i od km 0+672,65 do km 0+747,65.	Urząd Gminy	2016	2017	743 288,00	20 000,00	723 288,00	0,00	0,00	0,00
1.2	Wydatki na programy, projekty lub zadania związane z umowami partnerstwa publiczno-prywatnego, z tego:				0,00	0,00	0,00	0,00	0,00	0,00
1.2.1	- wydatki bieżące				0,00	0,00	0,00	0,00	0,00	0,00
1.2.2	- wydatki majątkowe				0,00	0,00	0,00	0,00	0,00	0,00
1.3	Wydatki na programy, projekty lub zadania pozostałe (inne niż wymienione w pkt 1.1 i 1.2), z tego				20 947 669,00	498 065,00	5 044 179,00	2 696 296,00	3 848 000,00	7 100 000,00
1.3.1	- wydatki bieżące				83 869,00	14 065,00	65 508,00	4 296,00	0,00	0,00

Limit zobowiązań
19 779 828,00
83 869,00
19 695 959,00
743 288,00

0,00
743 288,00
743 288,00

0,00
0,00
0,00
19 036 540,00
83 869,00

L.p.	Nazwa i cel	Jednostka odpowiedzialna lub koordynująca	Okres realizacji		Łączne nakłady finansowe	Limit 2016	Limit 2017	Limit 2018	Limit 2019	Limit 2020
			od	do						
1.3.1.1	Expressway - promocja terenów inwestycyjnych	Urząd Gminy	2016	2018	68 749,00	9 365,00	55 088,00	4 296,00	0,00	0,00
1.3.1.2	Stacja Aleksandrów Kujawski	Gminny Ośrodek Pomocy Społecznej	2016	2017	15 120,00	4 700,00	10 420,00	0,00	0,00	0,00
1.3.2	- wydatki majątkowe				20 863 800,00	484 000,00	4 978 671,00	2 692 000,00	3 848 000,00	7 100 000,00
1.3.2.1	Budowa chodnika w miejscowości Łazieniec ul. Edwarda Stachury	Urząd Gminy	2017	2018	950 000,00	0,00	250 000,00	450 000,00	0,00	0,00
1.3.2.2	Budowa chodnika w miejscowości Odolon ul. Piaskowa, ul. Dworcowa -	Urząd Gminy	2014	2017	800 000,00	0,00	768 671,00	0,00	0,00	0,00
1.3.2.3	Budowa sieci wodociągowej -	Urząd Gminy	2017	2017	160 000,00	0,00	40 000,00	0,00	0,00	0,00
1.3.2.4	Budowa ścieżek rowerowych - Gmina Aleksandrów Kujawski	Urząd Gminy	2016	2020	3 000 000,00	10 000,00	0,00	0,00	990 000,00	2 000 000,00
1.3.2.5	Budowa ulic w miejscowości Rudunki	ALEKSANDRÓW KUJAWSKI	2017	2018	2 000 000,00	0,00	1 000 000,00	500 000,00	0,00	0,00
1.3.2.6	Modernizacja i budowa dróg publicznych - Gmina Aleksandrów Kujawski	Urząd Gminy	2017	2020	3 000 000,00	0,00	400 000,00	500 000,00	1 000 000,00	1 100 000,00
1.3.2.7	Modernizacja i budowa energooszczędnej oświetlenia ulicznego na terenie Gminy Aleksandrów Kujawski	Urząd Gminy	2015	2020	6 390 000,00	0,00	900 000,00	232 000,00	1 258 000,00	4 000 000,00
1.3.2.8	Przebudowa drogi w miejscowości Stawki ul. Kręta -	Urząd Gminy	2017	2018	650 000,00	0,00	340 000,00	310 000,00	0,00	0,00
1.3.2.9	Przebudowa ul. Toruńskiej w miejscowości Służewo	Urząd Gminy	2016	2017	110 000,00	20 000,00	90 000,00	0,00	0,00	0,00
1.3.2.10	Przebudowa ulic w miejscowości Nowy Ciecocinek -	Urząd Gminy	2017	2019	900 000,00	0,00	300 000,00	300 000,00	300 000,00	0,00

Limit zobowiązań
68 749,00
15 120,00
18 952 671,00
700 000,00
768 671,00
40 000,00
3 000 000,00
1 500 000,00
3 000 000,00
6 240 000,00

650 000,00
110 000,00
900 000,00

L.p.	Nazwa i cel	Jednostka odpowiedzialna lub koordynująca	Okres realizacji		Łączne nakłady finansowe	Limit 2016	Limit 2017	Limit 2018	Limit 2019	Limit 2020
			od	do						
1.3.2.11	Przydomowe oczyszczalnie ścieków	Urząd Gminy	2011	2016	175 000,00	40 000,00	0,00	0,00	0,00	0,00
1.3.2.12	Termomodernizacja obiektów użyteczności publicznej	Urząd Gminy	2016	2019	564 000,00	64 000,00	200 000,00	0,00	300 000,00	0,00
1.3.2.13	Wykonanie nawierzchni bitumicznej w miejscowości Służewo (fragment ul. Brzeskiej)	ALEKSANDRÓW KUJAWSKI	2017	2017	90 000,00	0,00	90 000,00	0,00	0,00	0,00
1.3.2.14	Wykupy gruntów na terenie Gminy Aleksandrów Kujawski -	Urząd Gminy	2011	2018	1 005 300,00	200 000,00	200 000,00	400 000,00	0,00	0,00
1.3.2.15	Zakup sprzętu komputerowego dla UG -	Urząd Gminy	2011	2017	269 500,00	150 000,00	0,00	0,00	0,00	0,00
1.3.2.16	Zamknięcie istniejącej podbudowy drogi (m. in. Huby, Ostrowas-Młynej, Chnusty)	ALEKSANDRÓW KUJAWSKI	2014	2017	800 000,00	0,00	400 000,00	0,00	0,00	0,00

Limit zobowiązań
40 000,00
564 000,00
90 000,00
800 000,00
150 000,00
400 000,00

Przygotowując niniejszą Wieloletnią Prognozę Finansową Gminy Aleksandrów Kujawski przyjęto następujące założenia:

1. Dokument ten ma charakter kroczący i będzie aktualizowany o faktyczny stopień realizacji w poszczególnych latach.
 2. Analizując realizację dochodów w latach 2012 - 2015 oraz uwzględniając wahania w realizacji dochodów.
 3. Dane wyjściowe na rok 2016 – poziom dochodów w zakresie; subwencji ogólnej, udziału w podatku dochodowym od osób fizycznych przyjęto w oparciu o informację z Ministerstwa Finansów, (należy liczyć się z korektą udziałów Gminy w podatku PIT z uwagi na zapowiedzi podwyższenia kwoty wolnej od podatku), dotacji przekazywanych z budżetu państwa w oparciu o dane przekazane przez Wojewodę Kujawsko – Pomorskiego.
 4. W latach następnych poziom tych dochodów będzie aktualizowany na podstawie otrzymywanych informacji i analizy realizacji, tj. w ciągu roku budżetowego wysokość dotacji ulega znacznemu zwiększeniu oraz pojawiają się nowe pozycje, ponadto należy mieć na względzie zapowiedzi wprowadzenia ustawy o pomocy państwa w wychowywaniu dzieci – Program Rodzina 500 plus (co może podnieść dochody Gminy o ok. 7 mln zł.) .
 5. Pozostałe dochody w oparciu o szacunki własne.
 6. Wzrost/spadek poziomu wydatków bieżących przyjęto na podstawie zabezpieczenia funkcjonowania jednostek przyjmując wskaźniki własne.
 7. Wydatki na wynagrodzenia dla nauczycieli w roku 2016, przyjęto na poziomie roku 2015 uwzględniając zmiany organizacji pracy szkół oraz awanse zawodowe nauczycieli.
 8. Pozostałe wydatki na wynagrodzenia przyjęto, uwzględniając obowiązkowe wypłaty z tytułu zwiększenia dodatków stażowych i wypłat nagród jubileuszowych. Wydatki na pochodne od wynagrodzeń są wyższe niż planowane na rok 2016 uwzględniając podwyżki wynagrodzeń z tytułu zwiększenia dodatków stażowych wraz z uwzględnieniem zmian organizacyjnych.
 9. Wzrost wydatków na wynagrodzenia w latach następnych to przyjęty poziom 4%, który może być korygowany o faktyczny stopień realizacji budżetów.
 10. Wydatki na funkcjonowanie Organów Gminy Aleksandrów Kujawski na rok 2016 przyjęto na poziomie roku 2015 powiększone o obowiązkową waloryzację w związku z podniesieniem minimalnego wynagrodzenia za pracę, od którego uzależnione są diety radnych i sołtysów.
 11. Poziom pozostałych wydatków bieżących przyjęto w wielkościach zbliżonych do roku 2015 uwzględniając wykonanie poprzedniego roku oraz potrzeby, ograniczając także wydatki w innych sferach.
 12. W zakresie realizacji przedsięwzięć majątkowych budowy kanalizacji na terenie gminy zadania „Budowa kanalizacji sanitarnej i kanalizacji deszczowej na terenie Gminy Aleksandrów Kujawski.
 13. Okres obowiązywania Prognozy to lata 2016 - 2023 tj. do końca okresu zaplanowanych spłat zadłużenia.
 14. Zadłużenie – kwota długu wykazywana jako stan na koniec roku jest wynikiem działania - zadłużenie na koniec roku minus spłata kapitału w roku budżetowym plus zaciągnięte zobowiązania.
 15. Obsługa zadłużenia jest realizowana w ramach przychodów z tytułu kredytów w roku 2016, w latach następnych w ramach nadwyżki dochodów nad wydatkami pozostała kwota jest przeznaczana na realizację wydatków majątkowych.
 16. Obsługa zadłużenia zaciąganego w latach 2010 - 2014, powinna zakończyć się do końca roku 2019.
 17. W latach 2017- 2019 nie przewiduje się do zaciągnięcia kredytów wspomagających wykonanie budżetu.
 18. Do wyliczenia obciążeń z tytułu zaciągniętych kredytów i pożyczek przyjęto następujące założenia: dla kredytów średni wskaźnik oprocentowania przyjęto na poziomie 2,5 % w skali roku, natomiast dla pożyczek 3,5 % w skali roku. Ponadto do Wieloletniej Prognozy Finansowej przyjęto następujące wskaźniki:
PKB dynamika realna: 2016 – 103%, 2017 – 103,2%, 2018 – 103,3%, 2019 – 103,5 %.
Inflacja dynamika średnioroczna: 2016 – 101,7%, 2017 – 102,5%, 2018 – 102,5%, 2019 – 102,5%,
WIBOR: 2016 – 2; 2017 – 3; 2018 – 3; 2019 – 3.
Wskaźnik wzrostu wynagrodzeń 2016 – 104%, 2017 – 103%, 2018 – 103%, 2019 – 103%.
- Na dzień 31.12.2015 r. Gmina Aleksandrów Kujawski posiada zadłużenie długoterminowe za:
- budowę przedszkola w Stawkach w kwocie 1.087.500 zł, termin spłaty – 31.12.2018 r.
 - budowę przedszkola w Służewie w kwocie 292.500 zł, termin spłaty – 31.12.2018 r.
 - droga Wołuszewo w kwocie 58.399,70 zł, termin spłaty – 31.12.2016 r.
 - budowa ścieżki rowerowej na terenie Gminy Aleksandrów Kujawski w kwocie 100.000 zł, termin spłaty – 31.12.2016 r.
 - budowa drogi w miejscowości Rożno – Parcele w kwocie 375.000 zł, termin spłaty 31.12.2019 r.

- budowa II etapu sieci kanalizacji sanitarnej w miejscowościach Łazieniec, Odolion, Stawki – Gmina Aleksandrów Kujawski w kwocie 6.332.505,61 zł, termin spłaty – 30.09.2019 r.
- spłatę wcześniejszych zobowiązań w kwocie 1.462.773,10 zł, termin spłaty – 31.12.2017 r.
- budowa kanalizacji sanitarnej w miejscowości Rożno – Parcele w kwocie 390.000 zł, termin spłaty – 31.12.2017 r.
- spłatę wcześniejszych zobowiązań w kwocie 3.309.816 zł. termin spłaty – 31.12.2019 r.
- spłatę wcześniejszych zobowiązań w kwocie 3.049.212 zł. termin spłaty - 31.12.2018 r.
- pokrycie planowanego deficytu budżetu oraz spłatę wcześniejszych zobowiązań w kwocie 8.000.000 zł termin spłaty – 31.12.2023

co stanowi łącznie 24.457.706,41 zł.

W roku 2016 do spłaty rat pożyczek i kredytów przypada kwota 3.021.400 zł. Po roku 2016 następuje wyraźny spadek zobowiązań.

Do prognozy dochodów na rok 2016 przyjęto wstępne kwoty wynikające z projektu budżetu z uwzględnieniem dochodów podatkowych na podstawie przyjętych stawek podatków i opłat lokalnych uchwalonych przez Radę Gminy Aleksandrów Kujawski (zwiększenie wpływów z tytułu podatków od nieruchomości osób prawnych uzasadnia oddanie do użytkowania stacji paliw przy autostradowym MOP-ie Otłoczyn) oraz informacji Wojewody Kujawsko-Pomorskiego, Ministerstwa Finansów oraz Krajowego Biura Wyborczego.

Na lata 2017-2019 zaplanowano dla każdego źródła dochodów kwoty oparte na indeksie wzrostu cen towarów i usług zgodnym z szacunkami Ministra Finansów oraz po przeanalizowaniu kształtowania się trendów historycznych i innych czynników mających wpływ na poziom dochodów w okresie prognozy. Na lata 2020-2023 założono kwoty bez stosowania dokładnych szacowań. Podane kwoty określają jedynie możliwości spłaty rat kredytu, którego spłata kończy się w tym okresie.

Sytuacja finansowa Gminy w latach objętych prognozą w znaczący sposób może ulec zmianie w wyniku m. in. zmian koniunktury gospodarczej kraju (duży wpływ na sytuację makroekonomiczną ma stan gospodarki krajów UE oraz Chin), zmian w przepisach prawnych w sprawie dochodów gmin, jak również możliwości aplikowania o środki UE w nowej perspektywie programowania. Wówczas zajdzie konieczność dostosowania WPF do nowej sytuacji.

Projekt

z dnia 5 września 2016 r.

Zatwierdzony przez

**UCHWAŁA NR
RADY GMINY ALEKSANDRÓW KUJAWSKI**

z dnia 2016 r.

w sprawie przystąpienia do sporządzenia miejscowego planu zagospodarowania przestrzennego dla obszaru położonego w obrębie ewidencyjnym Otłoczyn, gmina Aleksandrów Kujawski

Na podstawie art. 18 ust. 2 pkt. 5 ustawy z dnia 8 marca 1990 r. o samorządzie gminnym (Dz. U. z 2016 r. poz. 446) oraz art. 14 ust. 1 i 2 ustawy z dnia 27 marca 2003 r. o planowaniu i zagospodarowaniu przestrzennym (Dz. U. z 2016 r. poz. 778 ze zm.¹⁾) Rada Gminy uchwala co następuje:

§ 1. Przystąpić do sporządzenia miejscowego planu zagospodarowania przestrzennego dla obszaru położonego w obrębie ewidencyjnym Otłoczyn, gmina Aleksandrów Kujawski.

§ 2. Integralną częścią uchwały stanowi załącznik graficzny do niniejszej uchwały określający granice obszaru objętego planem.

§ 3. Wykonanie uchwały powierza się Wójtowi Gminy Aleksandrów Kujawski.

§ 4. Uchwała wchodzi w życie z dniem jej podjęcia i podlega ogłoszeniu do publicznej wiadomości w sposób zwyczajowo przyjęty.

¹⁾Zmiany wymienionej ustawy zostały ogłoszone w Dz. U. z 2016 r. poz. 904, poz. 961 oraz poz. 1250



UZASADNIENIE

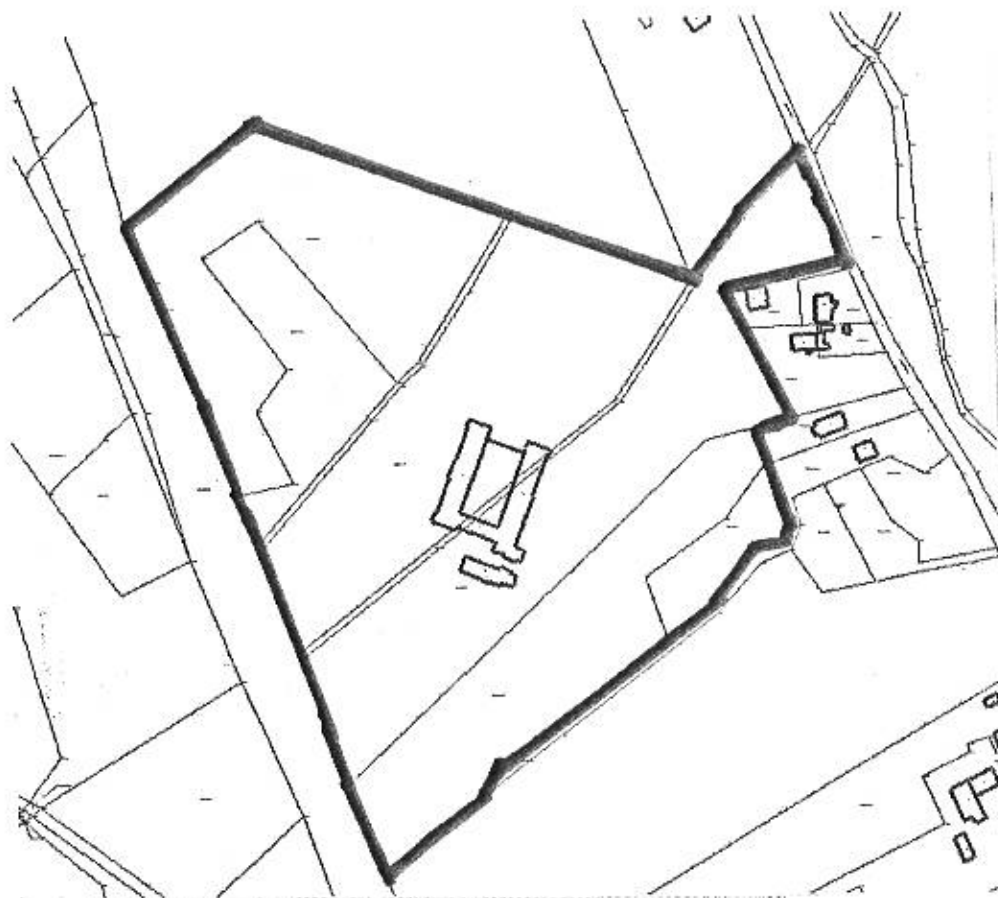
O przystąpieniu do sporządzenia miejscowego planu zagospodarowania przestrzennego lub jego zmianie, zgodnie z art. 14 ust. 1 ustawy z dnia 27 marca 2003 r. o planowaniu i zagospodarowaniu przestrzennym, rozstrzyga Rada Gminy w drodze uchwały. Uchwała w sprawie przystąpienia do sporządzenia miejscowego planu zagospodarowania przestrzennego rozpocznie tryb formalno-prawny stosownie do zapisów ustawy o planowaniu i zagospodarowaniu przestrzennym.

Celem opracowania jest przygotowanie miejscowego planu zagospodarowania przestrzennego na podstawie wniosku inwestora.


Planowane przeznaczenie terenu nie narusza ustaleń Studium uwarunkowań i kierunków zagospodarowania przestrzennego gminy Aleksandrów Kujawski.

W związku z powyższym sporządzenie miejscowego planu zagospodarowania przestrzennego terenu wymienionego w uchwale jest uzasadnione.

Załącznik do Uchwały Nr
Rady Gminy Aleksandrów Kujawski
z dnia 2016r.



Legenda:

 - granice obszaru objętego projektem planu

Projekt

z dnia 5 września 2016 r.

Zatwierdzony przez

UCHWAŁA NR
RADY GMINY ALEKSANDRÓW KUJAWSKI

z dnia 2016 r.

w sprawie oceny aktualności studium i kierunków zagospodarowania przestrzennego oraz miejscowych planów zagospodarowania przestrzennego gminy Aleksandrów Kujawski

Na podstawie art. 18 ust. 2 pkt 15 ustawy z dnia 8 marca 1990 r. o samorządzie gminnym (Dz. U. z 2016 r., poz. 446.) w związku z art. 32 ust. 1-3 ustawy z dnia 27 marca 2003 r. o planowaniu i zagospodarowaniu przestrzennym (Dz. U. z 2016 r., poz. 788 ze zm.¹⁾) Rada Gminy uchwała, co następuje:

§ 1. Na podstawie dokonanej przez Wójta Gminy Aleksandrów Kujawski „Analizy zmian w zagospodarowaniu przestrzennym w Gminie Aleksandrów Kujawski oraz oceny aktualności obowiązującego studium uwarunkowań i kierunków zagospodarowania przestrzennego oraz obowiązujących miejscowych planów zagospodarowania przestrzennego” stanowiącej załącznik nr 1 do niniejszej uchwały, po uzyskaniu pozytywnej opinii Powiatowej Komisji Urbanistyczno-Architektonicznej stanowiącej załącznik nr 2 do niniejszej uchwały stwierdza się, że:

- 1) Studium uwarunkowań i kierunków zagospodarowania przestrzennego gminy Aleksandrów Kujawski zatwierdzone uchwałą NR XIX/129/2000 Rady Gminy w Aleksandrowie Kujawskim z dnia 14 kwietnia 2000 roku wymaga zmian i aktualizacji w pełnym zakresie w granicach administracyjnych gminy.
- 2) następujące miejscowe plany zagospodarowania przestrzennego obowiązujące na terenie gminy Aleksandrów Kujawski zachowują w całości aktualność:
 - a) „Miejscowy plan zagospodarowania przestrzennego dla obszaru położonego w obrębie ewidencyjnym Nowy Cieclocinek i Wygoda, gmina Aleksandrów Kujawski” przyjęty uchwałą Nr XL/346/06 Rady Gminy w Aleksandrowie Kujawskim z dnia 17.10.2006 roku,
 - b) „Miejscowy plan zagospodarowania przestrzennego dla obszaru położonego w obrębie ewidencyjnym Stawki, gmina Aleksandrów Kujawski” przyjęty uchwałą Nr XI/148/07 Rady Gminy w Aleksandrowie Kujawskim z dnia 19. 12. 2007 roku,
 - c) „Miejscowy plan zagospodarowania przestrzennego dla obszaru położonego w obrębie ewidencyjnym Konradowo, gmina Aleksandrów Kujawski” przyjęty uchwałą Nr XI/150/07 Rady Gminy w Aleksandrowie Kujawskim z dnia 19. 12. 2007 roku,
 - d) „Miejscowy plan zagospodarowania przestrzennego dla obszaru położonego w obrębie ewidencyjnym Rożno-Parcele, gmina Aleksandrów Kujawski” przyjęty uchwałą Nr XV/185/08 Rady Gminy w Aleksandrowie Kujawskim z dnia 11. 06. 2008 roku,
 - e) „Miejscowy plan zagospodarowania przestrzennego dla obszaru położonego w obrębie ewidencyjnym Rudunki, gmina Aleksandrów Kujawski- Rudunki 2” przyjęty uchwałą Nr XVII/229/08 Rady Gminy w Aleksandrowie Kujawskim z dnia 10. 10. 2008 roku
 - f) „Miejscowy plan zagospodarowania przestrzennego dla obszaru położonego w obrębie ewidencyjnym Zgoda, Konradowo, gmina Aleksandrów Kujawski” przyjęty uchwałą Nr VIII/72/11 Rady Gminy Aleksandrów Kujawski z dnia 06.07.2011 roku,
 - g) „Miejscowy plan zagospodarowania przestrzennego dla obszarów położonych w obrębie ewidencyjnym Łazieniec, gmina Aleksandrów Kujawski” przyjęty uchwałą Nr VIII/71/11 Rady Gminy Aleksandrów Kujawski z dnia 06.07.2011 roku ,

- h) „Miejscowy plan zagospodarowania przestrzennego dla obszaru położonego w obrębie ewidencyjnym Odolion, gmina Aleksandrów Kujawski” przyjęty uchwałą Nr VIII/73/11 Rady Gminy Aleksandrów Kujawski z dnia 06.07.2011 roku,
- i) „Miejscowy plan zagospodarowania przestrzennego dla obszaru położonego w obrębie ewidencyjnym Wołuszewo, gmina Aleksandrów Kujawski” przyjęty uchwałą Nr XXI/215/13 Rady Gminy Aleksandrów Kujawski z dnia 12.02.2013 roku,
- j) „Miejscowy plan zagospodarowania przestrzennego dla obszaru położonego w obrębie ewidencyjnym Ośno, gmina Aleksandrów Kujawski” przyjęty uchwałą Nr XIX/186/12 Rady Gminy Aleksandrów Kujawski z dnia 26.11.2012 roku,
- k) „Miejscowy plan zagospodarowania przestrzennego dla obszaru położonego w obrębie ewidencyjnym Otłoczyn, gmina Aleksandrów Kujawski” przyjęty uchwałą Nr XXI/216/13 Rady Gminy Aleksandrów Kujawski z dnia 12.02.2013 roku,
- l) „Zmiana miejscowego planu zagospodarowania przestrzennego dla obszaru położonego w obrębie ewidencyjnym Odolion, gmina Aleksandrów Kujawski” przyjęta uchwałą Nr XII/74/15 Rady Gminy Aleksandrów Kujawski z dnia 11.09.2015 roku.
- 3) następujące miejscowe plany zagospodarowania przestrzennego obowiązujące na terenie gminy Aleksandrów Kujawski stały się nieaktualne:
- a) „Miejscowy plan zagospodarowania przestrzennego dla obszaru położonego w obrębie ewidencyjnym Wygoda, gmina Aleksandrów Kujawski” przyjęty uchwałą Nr VIII/65/2003 Rady Gminy w Aleksandrowie Kujawskim z dnia 25.08.2003 roku,
- b) „Miejscowy plan zagospodarowania przestrzennego dla wsi Odolion, gmina Aleksandrów Kujawski- usługi komercyjne (dz.69/3; 69/4; 70/5)” przyjęty uchwałą Nr IX/85/2003 Rady Gminy w Aleksandrowie Kujawskim z dnia 30.10.2003 roku,
- c) „Miejscowy plan zagospodarowania przestrzennego wsi Służewo, gmina Aleksandrów Kujawski-treningi mieszkalno-usługowe (dz. 62/8;62/10;63/7;63/9;64/2;129/2)” przyjęty uchwałą Nr IX/86/2003 Rady Gminy Aleksandrów Kujawski z dnia 30. 10. 2003 roku,

§ 2. W związku z uznaniem nieaktualności opracowań, o których mowa w §1 ust. 3, postanawia się podjąć działania zmierzające do zmiany tych opracowań .

§ 3. Wykonanie uchwały powierza się Wójtowi Gminy Aleksandrów Kujawski.

§ 4. Uchwała wchodzi w życie z dniem podjęcia.

¹⁾Zmiany wymienionej ustawy zostały ogłoszone w Dz. U. z 2016r. poz. 904, poz. 961, poz. 1250.

WÓJT
mgr Andrzej Olszewski

11101-244
RADA GMINY
Andrzej Olszewski
Wójt Gminy

Uzasadnienie

Zgodnie z art. 32 ustawy z dnia 27 marca 2003 roku o planowaniu i zagospodarowaniu przestrzennym (Dz. U. 2016r. poz. 788 ze zm.) wójt gminy posiada obowiązek dokonania analizy zmian w zagospodarowaniu przestrzennym, oceny postępów w opracowaniu planów miejscowych i opracowania wieloletniego programu ich sporządzania w nawiązaniu do ustaleń studium uwarunkowań i kierunków zagospodarowania przestrzennego z uwzględnieniem wydanych decyzji o ustaleniu lokalizacji inwestycji celu publicznego i decyzji o warunkach zabudowy oraz wniosków w sprawie sporządzenia lub zmiany planu miejscowego. Przynajmniej raz w czasie trwania kadencji rady gminy, wójt jest zobowiązany przekazać radzie gminy wynik ww. analizy po uzyskaniu opinii gminnej lub innej komisji urbanistyczno-architektonicznej. Po zapoznaniu się z wynikami analizy oraz opinią właściwej komisji urbanistyczni architektonicznej, rada gminy podejmuje uchwałę w sprawie aktualności studium i planów miejscowych, a w przypadku uznania ich za nieaktualne, w całości lub w części, podejmuje działania zmierzające do ich zmiany. Obecnie sporządzana „Analiza zmian w zagospodarowaniu przestrzennym w Gminie Aleksandrów Kujawski oraz ocena aktualności obowiązującego studium uwarunkowań i kierunków zagospodarowania przestrzennego oraz obowiązujących miejscowych planów zagospodarowania przestrzennego” może stanowić podstawę do podjęcia przez Radę Gminy uchwały, o której mowa w art. 32 ust.2 ustawy z dnia 27 marca 2003 roku o planowaniu i zagospodarowaniu przestrzennym (Dz. U. 2016 r. poz. 788 ze zm.).

Załącznik Nr 1 do Uchwały Nr
Rady Gminy Aleksandrów Kujawski
z dnia 2016r.



BIURO URBANISTYKI I ARCHITEKTURY
87-100 Toruń Plac Św. Katarzyny 9, tel 56-6522041, NIP 956 160 76 49 buia@poczta.onet.pl



ANALIZA ZMIAN W ZAGOSPODAROWANIU PRZESTRZENNYM

OCENA AKTUALNOŚCI
STUDIUM UWARUNKOWAŃ I KIERUNKÓW
ZAGOSPODAROWANIA PRZESTRZENNEGO ORAZ
MIEJSCOWYCH PLANÓW ZAGOSPODAROWANIA
PRZESTRZENNEGO

GMINY ALEKSANDRÓW KUJAWSKI

Toruń, lipiec 2016

str. 1

SPIS TREŚCI

WSTĘP	3
1. Cel	3
2. Podstawa prawna	3
3. Charakterystyka gminy.....	3
I. ANALIZA STANU I ZMIAN W ZAGOSPODAROWANIU PRZESTRZENNYM GMINY	4
1. Decyzje o warunkach zabudowy	4
2. Decyzje o ustaleniu lokalizacji inwestycji celu publicznego	10
3. Decyzje o pozwoleniu na budowę	10
4. Trend demograficzny	11
5. Liczba wydanych wypisów i wyrysów	11
6. Wieloletnia Prognoza Finansowa (WPF)	11
7. Aglomeracja Aleksandrów Kujawski	12
8. Strategia Powiatu Aleksandrowskiego.....	12
9. Plan Zagospodarowania Przestrzennego Województwa Kujawsko-Pomorskiego.....	12
10. Odnawialne źródła energii i wysokotowarowe fermy zwierzęce.....	13
II. ANALIZA AKTUALNOŚCI STUDIUM UWARUNKOWAŃ I KIERUNKÓW ZAGOSPODAROWANIA PRZESTRZENNEGO GMINY ALEKSANDRÓW KUJAWSKI	13
III. ANALIZA AKTUALNOŚCI MIEJSCOWYCH PLANÓW ZAGOSPODAROWANIA PRZESTRZENNEGO GMINY ALEKSANDRÓW KUJAWSKI	15
IV. OCENA POSTĘPÓW W OPRACOWYWANIU PLANÓW MIEJSCOWYCH	24
V. ANALIZA STOPNIA REALIZACJI MIEJSCOWYCH PLANÓW ZAGOSPODAROWANIA PRZESTRZENNEGO	26
1. MPZP terenów w miejscowości Wygoda	26
2. MPZP terenów w miejscowości Odolion – usługi komercyjne (2003r.).....	26
3. MPZP terenów w miejscowości Służewo	26
4. MPZP terenów w miejscowości Nowy Ciechocinek, Wygoda	26
5. MPZP terenów w miejscowości Stawki	26
6. MPZP terenów w miejscowości Konradowo	26
7. MPZP w miejscowości Rożno-Parcele	26
8. MPZP terenów w miejscowości Rudunki 2	27
9. MPZP terenów w miejscowości Zgoda, Konradowo	27
10. MPZP terenów w miejscowości Łazieniec	27
11. MPZP terenów w miejscowości Odolion (2011r.)	27
12. MPZP terenów w miejscowości Otłoczyn	27
13. MPZP terenów w miejscowości Wołuszewo	28
14. MPZP terenów w miejscowości Ośno	28
15. Zmiana MPZP dla obszaru położonego w obrębie ewidencyjnym Odolion	28
VI. ANALIZA WNIOSKÓW O ZMIANĘ STUDIUM I MIEJSCOWYCH PLANÓW ZAGOSPODAROWANIA PRZESTRZENNEGO	28
VII. WIELOLETNI PROGRAM SPORZĄDZANIA MIEJSCOWYCH PLANÓW ZAGOSPODAROWANIA PRZESTRZENNEGO	32
VIII. PROGNOZOWANE POTRZEBY SPORZĄDZANIA OPRACOWAŃ PLANISTYCZNYCH	33
1. Studium i plany miejscowe	33
2. Miejscowy plan rewitalizacji	34
3. Uchwała w sprawie zasad sytuowania małej architektury	34
IX. WNIOSKI I OCENA AKTUALNOŚCI STUDIUM I PLANÓW MIEJSCOWYCH	34
1. Wnioski dotyczące Studium uwarunkowań i kierunków zagospodarowania przestrzennego gminy Aleksandrów Kujawski:.....	35
2. Wnioski dotyczące Miejscowych planów zagospodarowania przestrzennego gminy Aleksandrów Kujawski:.....	36

WSTĘP

1. Cel

Celem analizy zmian w zagospodarowaniu przestrzennym jest dokonanie oceny aktualności studium uwarunkowań i kierunków zagospodarowania przestrzennego i planów miejscowych, określenie postępów w opracowywaniu planów miejscowych, przygotowanie wieloletnich programów ich sporządzania. Analiza uwzględnia również wydane przez wójta lub inne organy decyzje o warunkach zabudowy i lokalizacji inwestycji celu publicznego oraz wnioski w sprawie sporządzenia lub zmiany planów miejscowych. Zaopiniowaną przez komisję urbanistyczno-architektoniczną analizę zmian w zagospodarowaniu przestrzennym przedstawia się radzie gminy. Po zapoznaniu z opracowaniem rada gminy podejmuje uchwałę w sprawie aktualności studium i miejscowych planów zagospodarowania przestrzennego, a w przypadku uznania ich za nieaktualne podejmuje działania związane ze zmianą dokumentów planistycznych.

2. Podstawa prawna

Opracowanie analizy zmian zagospodarowania przestrzennego dotyczy sporządzania Studium uwarunkowań i kierunków zagospodarowania przestrzennego oraz miejscowych planów zagospodarowania przestrzennego wynika z przepisów określonych w art. 32 ustawy z dnia 27 marca 2003 r. o planowaniu i zagospodarowaniu przestrzennym (Dz.U. z 2016r., poz. 778).

3. Charakterystyka gminy

Gmina Aleksandrów Kujawski położona jest w powiecie aleksandrowskim w województwie kujawsko-pomorskim. Sąsiaduje m.in. z miastem powiatowym Aleksandrowem Kujawskim i miastem Ciechocinkiem, będącym uzdrowiskiem o znaczeniu krajowym. Obszar charakteryzuje się bardzo korzystnym skomunikowaniem (droga krajowa nr 91, droga krajowa nr 266, autostrada A1). Gmina zajmuje powierzchnię 131,6km², składa się z 28 sołectw, obejmujących 40 miejscowości wiejskich. W strukturze użytkowania gruntów dominują użytki rolne, lasy zajmują powierzchnię ok. 16%. Gmina charakteryzuje się również walorami przyrodniczo-kulturowymi. Ze względu na walory krajobrazowe część gminy została objęta Obszarem Chronionego Krajobrazu Niziny Ciechocińskiej.



I. ANALIZA STANU I ZMIAN W ZAGOSPODAROWANIU PRZESTRZENNYM GMINY

W granicach administracyjnych gminy obowiązują:

1. Studium uwarunkowań i kierunków zagospodarowania przestrzennego gminy Aleksandrów Kujawski przyjęte uchwałą Nr XIX/129/2000 Rady Gminy w Aleksandrowie Kujawskim z dnia 14 kwietnia 2000, zwany dalej studium;
2. Miejscowe plany zagospodarowania przestrzennego gminy Aleksandrów Kujawski przyjęte przez Radę Gminy w Aleksandrowie Kujawskim, zwane dalej planami miejscowymi, wyszczególnione na str. 17-22;
3. Decyzje o warunkach zabudowy, str. 5-10;
4. Decyzje o ustaleniu lokalizacji inwestycji celu publicznego, str. 10.

1. Decyzje o warunkach zabudowy


Od początku roku 2011 do końca roku 2015 wydano 507 decyzji o warunkach zabudowy. Poniższa tabela przedstawia zestawienie wydanych decyzji z podziałem na kategorie. W poszczególnych kategoriach ujęto zamierzenia inwestycyjne polegające m.in. na:

- w „zabudowie mieszkaniowej” – budowę budynków wraz z infrastrukturą techniczną,
- w „zabudowie zagrodowej”- budowę budynków i obiektów związanych z prowadzeniem działalności rolniczej,
- w „zabudowie usługowej- budowę, przebudowę lub rozbudowę budynków usługowych mieszkaniowych lub mieszkaniowo- usługowych wraz z infrastrukturą techniczną,
- w „infrastrukturze”- budowę infrastruktury technicznej,
- w „innych”- remonty istniejących budynków, budowę garaży i budynków gospodarczych, zmianę sposobu użytkowania, budowę elektrowni wiatrowych i urządzeń fotowoltaicznych, budowę stawów, lokalizację urządzeń reklamowych i budowę obiektów lotniskowych.

Tabela 1 Zestawienie wydanych decyzji o warunkach zabudowy w latach 2011- 2015 z podziałem na kategorie.

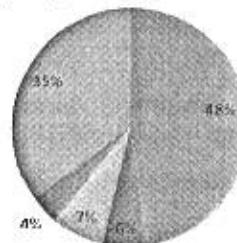
	ogółem	zabudowa mieszkaniowa	zabudowa zagrodowa	zabudowa usługowa	infrastruktura	inne
2011	147	76	6	11	6	48
2012	97	46	6	7	4	34
2013	86	30	8	9	1	38
2014	90	33	12	7	1	37
2015	87	39	7	7	1	33

Liczba wydanych decyzji WZ w 2011r.



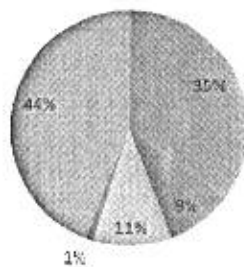
- zabudowa mieszkaniowa
- zabudowa zagrodowa
- zabudowa usługowa
- infrastruktura
- inne

Liczba wydanych decyzji WZ w 2012r.




- zabudowa mieszkaniowa
- zabudowa zagrodowa
- zabudowa usługowa
- infrastruktura
- inne

Liczba wydanych decyzji WZ w 2013r.




- zabudowa mieszkaniowa
- zabudowa zagrodowa
- zabudowa usługowa
- infrastruktura
- inne

Liczba wydanych decyzji WZ w 2014r.



- zabudowa mieszkaniowa
- zabudowa zagrodowa
- zabudowa usługowa
- infrastruktura
- inne

Liczba wydanych decyzji w 2015r.

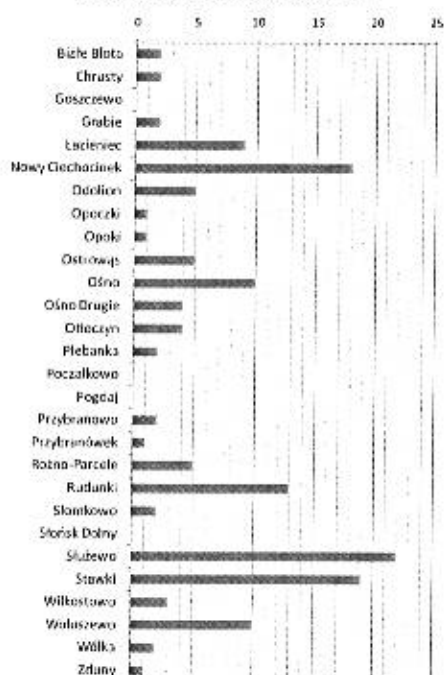


- zabudowa mieszkaniowa
- zabudowa zagrodowa
- zabudowa usługowa
- infrastruktura
- inne

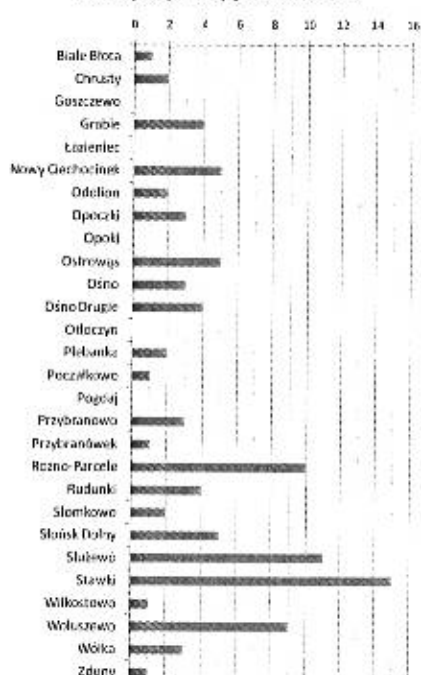
Tabela 2 Zestawienie wydanych decyzji o warunkach zabudowy w latach 2011- 2015 z podziałem na sołectwa

Sołectwa	2011	2012	2013	2014	2015
Białe Błota	2	1	1	2	2
Chrusły	2	2	3	2	1
Goszczewo	0	0	1	0	1
Grabie	2	4	2	4	2
Łazieniec	9	0	2	1	0
Nowy Clechocinek	20	5	8	8	12
Odolion	5	2	3	6	3
Opoczki	1	3	1	1	4
Opoki	1	0	4	4	1
Ostrowas	5	5	5	3	3
Ośno	10	3	9	1	5
Ośno Drugie	4	4	3	4	4
Ołtoczyn	4	0	0	2	4
Plebanka	2	2	2	3	1
Początkowo	0	1	1	1	2
Podgaj	0	0	2	0	1
Przybranowo	2	3	3	5	5
Przybranówek	1	1	1	1	0
Różno-Parcela	5	10	2	5	6
Rudunki	13	4	7	7	3
Słomkowo	2	2	1	2	2
Słońsk Dolny	0	5	1	3	4
Służewo	22	11	9	6	8
Sławki	19	15	11	12	8
Wilkostowo	3	1	1	2	1
Woluszewo	10	9	4	3	1
Wólka	2	3	1	2	2
Zduny	1	1	0	0	1
Ogółem	147	97	86	90	87

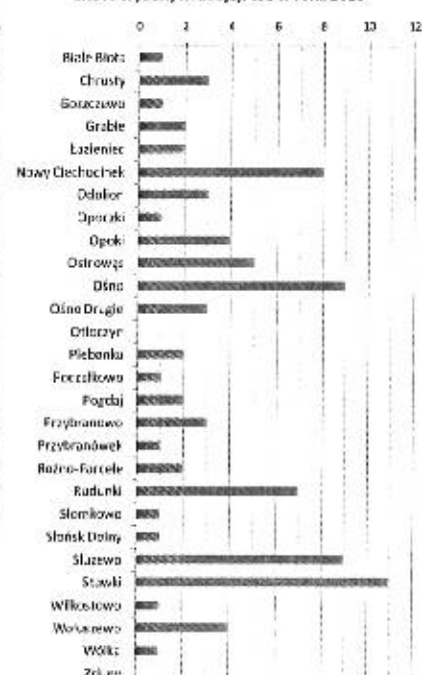
Liczba wydanych decyzji WZ w roku 2011



Liczba wydanych decyzji WZ w roku 2012



Liczba wydanych decyzji WZ w roku 2013




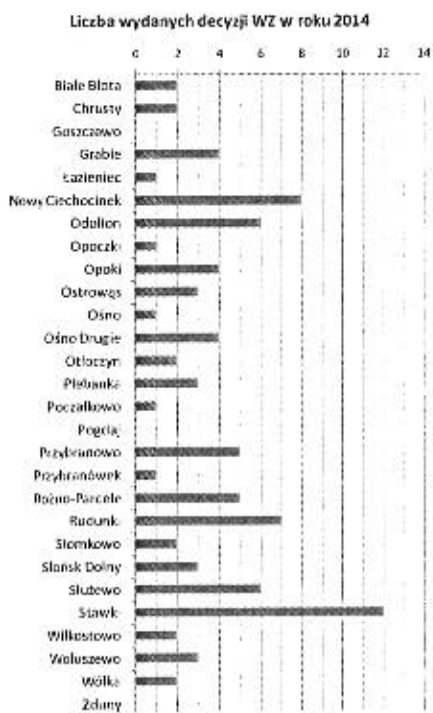


Tabela 3 Zestawienie wydanych decyzji o warunkach zabudowy w poszczególnych sołectwach w latach 2011-2015 z podziałem na kategorie

Sołectwa	zabudowa mieszkaniowa	zabudowa usługowa	zabudowa zagrodowa	infrastruktura	inne
Białe Błota	4	2	0	0	2
Chrusty	1	0	5	0	4
Goszczewo	1	0	0	0	1
Grabie	5	0	1	0	8
Łazieniec	5	1	0	0	6
Nowy Ciechocinek	25	7	5	2	14
Odolion	6	3	0	2	8
Opoczki	3	1	2	0	4
Opoki	3	1	2	0	4
Ostrowas	5	0	6	1	9
Ośno	10	3	0	1	14
Ośno Drugie	14	1	0	1	3
Otłoczyn	5	0	0	0	5
Plebanka	4	0	1	1	4
Poczałkowo	2	0	0	0	3
Podgaj	0	0	1	0	2
Przybranowo	3	3	3	0	9
Przybranówek	2	0	1	0	1
Rożno-Parcele	21	0	1	0	6
Rudunki	18	3	3	2	8
Słomkowo	4	1	0	0	4
Słońsk Dolny	6	0	1	0	6
Służewo	18	5	1	2	29
Stawki	33	10	0	1	20
Wilkostowo	3	0	1	0	4
Woluszewo	16	0	2	0	9
Wólka	7	0	2	0	1
Zduny	0	0	1	0	2
ogółem	224	41	39	13	190

Analiza wydanych decyzji o warunkach zabudowy

Jak wynika z przedstawionych danych statystycznych ogólna tendencja wydawania decyzji o warunkach zabudowy jest malejąca. Co z jednej strony może wskazywać na osłabienie ruchu inwestycyjnego, z drugiej strony wiąże się z rosnącą liczbą terenów objętych miejscowym planem zagospodarowania przestrzennego, dla których nie wydaje się decyzji o warunkach zabudowy. Na przestrzeni ostatnich lat najwięcej decyzji wydawano dla sołectw: Nowy Ciechocinek, Służewo i Stawki. Najmniej decyzji wydano dla sołectw: Podgaj, Poczałkowo, Zduny, Przybranówek i Goszczewo. Są to sołectwa położone w zachodniej części gminy, w znacznym oddaleniu od miast. Po zestawieniu danych można zauważyć, iż dla niektórych sołectw występuje tendencja zwiększenia liczby wydanych decyzji, a dla innych zmniejszenia. Tendencje wzrostowe występują w miejscowości: Słońsk Dolny, Przybranowo, Poczałkowo, Otłoczyn, Opoczki i Nowy Ciechocinek. Warto zauważyć, że poza Nowym Ciechocinkiem są to sołectwa mało rozwojowe, dla których nie wydaje się więcej niż 5 decyzji rocznie.

Tendencje malejące zauważyć można w sołectwach Wołuszewo, Stawki, Służewo, Rudunki, Ośno, Ostrowąs, Łazieniec. Należy zwrócić uwagę na fakt, że Stawki, Rudunki Ośno, Łazieniec i Wołuszewo sąsiadują z miastem Aleksandrów Kujawski lub miastem Ciechocinek i stanowią atrakcyjne, podmiejskie tereny budowlane pod zabudowę mieszkaniową. W sołectwie Ostrowąs zlokalizowany jest zbiornik wodny o walorach przyrodniczych. Co ważne, dla wyżej wymienionych sołectw, poza Ostrowąsem, opracowano plany miejscowe. W pozostałych terenach nie występuje jednoznaczny trend dotyczący liczby wydawanych decyzji o warunkach zabudowy.

Analizując wydawane decyzje w podziale na kategorię, należy zwrócić uwagę na znaczną liczbę decyzji wydawanych dla zabudowy mieszkaniowej. W latach 2011-12 stanowiły one ok. 50% wszystkich wydawanych decyzji. W późniejszych latach około 35%. W pierwszych trzech latach analizy występowała tendencja spadkowa, jednak od 2014r. wydawanych jest coraz więcej decyzji na zabudowę mieszkaniową. Przybywa wniosków o wydanie decyzji o warunkach zabudowy dla inwestycji związanych z zabudową zagrodową. W pozostałych kategoriach nie jest zauważany trend. Decyzje na zabudowę usługową niezmiennie stanowią ok. 10% wszystkich decyzji. Decyzje na infrastrukturę nie przekraczają 5%, natomiast inwestycje określone jako inne stanowi ok. 35%.

2. Decyzje o ustaleniu lokalizacji inwestycji celu publicznego

Od początku roku 2011 do końca roku 2015 wydano 80 decyzji o ustaleniu lokalizacji inwestycji celu publicznego. Poniższa tabela przedstawia zestawienie wydanych decyzji z podziałem na rodzaj inwestycji.

Tabela 4 Decyzje o ustaleniu lokalizacji inwestycji celu publicznego w latach 2011-2015

Rodzaj inwestycji	2011	2012	2013	2014	2015
oświetlenie	4	3	2	2	1
sieć wodociągowa	3	7	1	6	4
sieć kanalizacyjna	0	4	0	1	0
sieć gazowa	2	0	2	3	1
sieć elektroenergetyczna	2	1	9	2	2
drogi i zjazdy	2	1	1	0	2
obiekty użyteczności publicznej	0	3	3	1	0
chodniki i parkingi	0	1	2	0	1
melioracje	0	0	0	0	1
ogółem	13	20	20	15	12

3. Decyzje o pozwoleniu na budowę

Dla potrzeb opracowania przeanalizowano wydane decyzje o pozwoleniu na budowę w ostatnich trzech latach. Wykaz decyzji umieszczono w formie załącznika na str. 36. Z analizy wykazu wynika iż, liczba wydanych decyzji nieznacznie się zmienia. W roku 2014 wydano 122 decyzje, w 2015r.- 96, a w 2016r. (do końca lipca)- 56. Liczba decyzji wydanych w oparciu o obowiązujący plan miejscowy jest niewielka. W 2014r. wydano 37 decyzji co stanowiło 30% wszystkich decyzji. Podobnie w 2016r. wydano 19 decyzji w oparciu o plan i stanowiły one 33%. Najmniejszy odsetek stanowiły w 2015r. - 5% wszystkich decyzji. 158 decyzji o pozwoleniu na budowę dotyczyło budowy budynków z kategorii I, czyli budynków mieszkaniowych jednorodzinnych. 22 decyzje dotyczyły budowy budynków służących gospodarce rolnej. 16 decyzji dotyczyło budowy innych niewielkich budynków jak budynki letniskowe, garażowe i gospodarcze. Pozostałe decyzje dotyczyły budowy obiektów z kategorii VIII, m.in.: tablic i urządzeń reklamowych, instalacji fotowoltaicznych i pomp ciepła, płyt fundamentowych pod silosy, stacji transformatorowej i linii kablowej. Zestawiając uzyskany wynik, można założyć, iż znaczna większość wydanych decyzji o warunkach zabudowy uzyskała decyzje o pozwoleniu na budowę. Najwięcej decyzji wydano dla miejscowości Rożno-Parcele, Odolion, Stawki i Wołuszewo. Większość decyzji w wymienionych miejscowościach oparta była o obowiązujące plany miejscowe.

4. Trend demograficzny

Jak wskazują dane demograficzne dla gminy Aleksandrów Kujawski saldo migracji jest dodatnie. W roku 2010 gminę zamieszkiwało 11 532 mieszkańców, a w rok 2016 - 11 759 mieszkańców. Sołectwa, w których w sposób znaczący przybywa mieszkańców to: Nowy Ciechocinek, Ośno i Ośno Drugie, Łazieniec, Rożno-Parcele oraz Stawki. Mniej znaczący wzrost liczby mieszkańców notowany jest w Białych Błotach, Konradowie, Rudunkach, Odolionie i Wołuszewie. Sołectwami, które charakteryzują się odpływem ludności są: Goszczewo, Opoki, Ostrowąs, Otłoczyn, Początkowo, Podgaj, Przybranówek, Słomkowo, Wilkostowo i Zduny. Spadek liczby mieszkańców można zaobserwować również w jednej z miejscowości Służewo, natomiast w miejscowości Służewo-Pole obserwuje się wzrost liczby ludności.

Największe migracje odnotowuje się w sołectwach graniczących z miastem lub znajdujących się pomiędzy miastem Aleksandrów Kujawski i Ciechocinkiem. Należy się spodziewać dalszego trendu wzrostowego dla tych sołectw, ze względu na tendencję ucieczki mieszkańców miast do miejscowości podmiejskich lub sołectw dobrze skomunikowanych. W przygotowywanych dokumentach planistycznych należy przewidzieć potrzebę rozwoju terenów mieszkaniowych, mieszkaniowo- usługowych, usługowych oraz infrastrukturę techniczną.

Sołectwa, dla których saldo migracji jest ujemne, znajdują się głównie na obrzeżach gminy. Tereny te charakteryzują się rolniczym użytkowaniem. W opracowaniach planistycznych należy uwzględnić warunki ekofizjograficzne oraz trend demograficzny ustalając na tych obszarach tereny rolnicze, usługowo-produkcyjne lub turystyczno-rekreacyjne (agroturystykę).

5. Liczba wydanych wypisów i wyrysów

Rozwój gminy obrazuje również liczba wydanych wypisów i wyrysów z obowiązujących planów miejscowych. Jak wynika z dokumentacji urzędu gminy tempo rozwoju inwestycji wzrasta. Od 2011 roku z każdym rokiem liczba wydanych wypisów i wyrysów jest większa. W 2015 roku względem 2011 roku wzrosła ona o 41%.

Rok	Liczba wydanych wypisów i wyrysów
2010	19
2011	15
2012	39
2015	46

6. Wieloletnia Prognoza Finansowa (WPF)

Zobowiązania finansowe gminy związane ze stopniową realizacją ustaleń obowiązującego planu stanowią stałe obciążenie budżetu gminy. Koszty te związane są m.in. z wykupem terenów pod drogi, ich urządzeniem i utrzymaniem, oświetleniem oraz kosztem stworzenia niezbędnej infrastruktury technicznej. Konieczne wydatki znajdują odzwierciedlenie w Wieloletniej Prognozie Finansowej Gminy Aleksandrów Kujawski na lata 2016-2023.

Główne zobowiązania gminy zapisane w WPF w zakresie polityki przestrzennej to:

- modernizacja oświetlenia ulicznego
- budowa ścieżek pieszo-rowerowych
- termomodernizacja obiektów użyteczności publicznej
- przebudowy dróg w Służewie i Nowym Ciechocinku
- budowa chodnika w Łazieńcu i Odolionie
- budowa sieci wodociągowej
- budowa ulic w Rudunkach
- budowa przydomowych oczyszczalni ścieków

7. Aglomeracja Aleksandrów Kujawski

Zobowiązania gminy wynikają również z podjętej przez Sejmik Województwa Kujawsko-Pomorskiego uchwały nr IX/170/15 z dnia 22 czerwca 2015 r. w sprawie wyznaczenia aglomeracji Aleksandrów Kujawski. W wyznaczonym obszarze ujęto części miejscowości:

- Służewo,
- Odolion,
- Rożno-Parcele,
- Stawki,
- Rudunki,
- Łazieniec,
- Konradowo,
- Zgoda,
- Goszczewo,
- Broniszewo,
- Ośno.

Wyznaczenie aglomeracji nakłada obowiązek wyposażenia terenów w systemy kanalizacji zbiorczej dla ścieków komunalnych, zakończone oczyszczalniami ścieków, zgodnie z ustaleniami krajowego programu oczyszczania ścieków komunalnych. Obciążenia budżetowe związane będą z niezbędnymi pracami modernizacyjnymi będącymi konsekwencją utrzymania infrastruktury ściekowej. Konieczność rozbudowy sieci kanalizacji sanitarnej może nastąpić po zainwestowaniu nowych terenów zabudowy, o ile jej realizacja będzie uzasadniona technicznie i ekonomicznie. Dla miejscowości wyłączonych z aglomeracji zostanie opracowana alternatywna koncepcja oczyszczania ścieków komunalnych oraz wdrożenie programu budowy przydomowych biologicznych oczyszczalni ścieków.

8. Strategia Powiatu Aleksandrowskiego

Strategia powiatu jest jednym z dokumentów wyznaczającym kierunki rozwoju regionu, które powinny znaleźć odzwierciedlenie w dokumentach planistycznych tworzonych na poziomie gminy. Do głównych celów ustalonych w strategii należą:

- wzmocnienie konkurencyjności gospodarki lokalnej,
- rozwój infrastruktury technicznej zwiększającej atrakcyjność inwestycyjną powiatu,
- rozwój obszarów wiejskich i przedsiębiorczości rolniczej,
- zachowanie walorów naturalnych i poprawa stanu środowiska przyrodniczego.

Realizacja celów odbywa się poprzez realizację poszczególnych zadań. Dla gminy Aleksandrów Kujawski znaczenie mogą mieć następujące zadania, które należy uwzględnić w studium i planach miejscowych:

- tworzenie stref aktywności gospodarczej w obszarach sąsiadujących z autostradą A1,
- przebudowa dróg powiatowych zapewniająca bezpieczeństwo i komfort jazdy,
- wspieranie inwestycji budowy stopnia wodnego,
- budowa ścieżek rowerowych,
- tworzenie nowych urzędzeń małej retencji,
- przygotowanie oferty inwestycyjnej dla inwestorów przetwórstwa rolno-spożywczego,
- rozwój infrastruktury sportowej.

9. Plan Zagospodarowania Przestrzennego Województwa Kujawsko-Pomorskiego

PZP jest jednym z najważniejszych dokumentów planistycznych województwa i Instrumentem koordynacji polityki przestrzennej w regionie. Realizuje zapisy strategii województwa. Dla gminy Aleksandrów Kujawski znaczenie mogą mieć następujące zadania, które należy uwzględnić w studium i planach miejscowych:

- rozwój pasm wysokiej aktywności gospodarczej wzdłuż autostrady A1 (m.in. Odolion),
- ograniczenie zabudowy w szczególności mieszkaniowej na terenach zagrożonych powodzią,
- ustalenie reżimów ochronnych i zasad zagospodarowania na terenach GZWP nie posiadających izolacji powierzchniowej,
- pełne wykorzystanie walorów rejonów turystycznych (m.in. Otłoczyn),

- rozwój agroturystyki,
- koncentracja i specjalizacja produkcji rolnej w kierunku upraw warzywniczych, sadowniczych i przemysłowych,
- wprowadzenie rolnictwa niekonwencjonalnego i aktywizacja działających poza rolnictwem,
- przebudowa w klasie technicznej G drogi wojewódzkiej nr 266 i połączenie z węzłem autostradowym,
- likwidacja nieczynnych mogiłników i rekułtywacja terenu w Otłoczynie.

Na rozwój gminy Aleksandrów Kujawski wpływ będą miały również zapisy dla sąsiednich terenów m.in.: usprawnienie komunikacji ponadregionalnej poprzez budowę trasy S-10, budowa stopnia wodnego z elektrownią wodną w Nieszawie.

10. Odnawialne źródła energii i wysokotowarowe fermy zwierzęce

Dla planowania przestrzennego w gminie istotne są przedsięwzięcia generujące konflikty i powodujące uciążliwości (m.in. fermy wielkotowarowe, elektrownie wiatrowe i inne źródła energii odnawialnej, wysypiska śmieci). Należy zapobiegać sytuacjom jak w stanie obecnym, gdy lokalizacja ferm w Kuczku, Chrustach i Rudunkach stwarza zagrożenie dla środowiska wodnego lub powoduje konflikt z sąsiadującą funkcją mieszkaniową jednorodziną. Fermę nie powinny być lokalizowane w terenach o charakterze przedmieść lub zwartych siedlisk. Rozległość gminy i dostęp do terenów o charakterze wyłącznie rolniczym stwarza możliwość lokalizacji ferm w oddaleniu od zabudowań mieszkalnych. Dla lokalizacji usług z zakresu wytwarzania energii ze źródeł odnawialnych powinny być wyznaczone tereny, które nie będą kolidować z otaczającą funkcją. Lokalizacja urządzeń fotowoltaicznych może łączyć się z istniejącą lub projektowaną funkcją usługową i produkcyjną. Istotną kwestię w kontekście nowej ustawy dotyczącej lokalizowania elektrowni wiatrowych stanowi możliwość budowy wiatraków w gminie. Zgodnie z wymogami ustawowymi możliwość budowy została znacznie ograniczona. W związku z tym konieczne jest wyznaczenie terenów, na których istnieje możliwość zachowania odpowiedniej odległości od zabudowy mieszkaniowej i zabezpieczenie tych terenów poprzez plany miejscowe. Istniejące elektrownie wiatrowe stanowią również barierę dla rozwoju zabudowy mieszkaniowej w promieniu 10-krotności wysokości wiatraka. Należy zatem wyznaczyć w bezpośrednim sąsiedztwie funkcje inne niż mieszkaniowe. Obecnie farmy wiatrowe znajdujące się w Słomkowie, Ośnie Drugim i Ostrowasie znajdują się odległości od 200m do 400m (przy wysokości ok. 45m), zatem nie spełniają wymagań nowej ustawy. Tereny te nie będą mogły być uzupełniane podobną zabudową.

II. ANALIZA AKTUALNOŚCI STUDYUM UWARUNKOWAŃ I KIERUNKÓW ZAGOSPODAROWANIA PRZESTRZENNEGO GMINY ALEKSANDRÓW KUJAWSKI

Obowiązujące studium zostało sporządzone na podstawie nieobowiązującej dziś ustawy z dnia 7 lipca 1994 roku o zagospodarowaniu przestrzennym. Obecnie przy sporządzaniu studium obowiązują przepisy ustawy z dnia 27 marca 2003 r. o planowaniu i zagospodarowaniu przestrzennym (Dz.U. z 2016r., poz. 778).

W „Analizie zmian zagospodarowania przestrzennego w Gminie Aleksandrów Kujawski oraz ocenie aktualności obowiązującego studium uwarunkowań i kierunków zagospodarowania przestrzennego oraz obowiązujących miejscowych planów zagospodarowania przestrzennego” sporządzonego na lata 2006-2010 ze względu na konieczność dostosowania do uwarunkowań faktycznych i prawnych, a także zaistniałych potrzeb stwierdzono, iż studium wymaga aktualizacji. Wskazano, iż dokument wymaga:

- 1) dostosowania zapisów do przepisów odrębnych, które uległy zmianie na przestrzeni lat m.in. Prawo Wodne, Ustawa o ochronie przyrody, Ustawa o ochronie zabytków i opiece nad zabytkami, Prawo ochrony środowiska,
- 2) dostosowania do zmienionych warunków zagospodarowania terenu,
- 3) dostosowania do założeń planu zagospodarowania przestrzennego województwa kujawsko-pomorskiego,

- 4) dostosowania do obecnych form ochrony poszczególnych obiektów i obszarów,
- 5) sporządzenia obligatoryjnych opracowań środowiskowych i przeprowadzenia strategicznej oceny oddziaływania na środowisko.

Zgodnie z w/w dokumentem gmina przystąpiła do sporządzania nowego dokumentu w 2010 roku. W chwili obecnej studium jest w trakcie opracowania. Ze względu na zmiany prawne które weszły w życie po roku 2010, do zapisanych w w/w analizie wymogów należy dodać wymogi wynikające ze zmian w obowiązujących przepisach.

Zmiany w przepisach, które wprowadziły istotne zmiany w zakresie opracowywania studium:

- **Ustawa z dnia 27 września 2013 r. o zmianie ustawy – Prawo geologiczne i górnicze oraz niektórych innych ustaw**

Wprowadzenie obowiązku uwzględnienia w studium występowania udokumentowanych złóż kopalin, zasobów wód podziemnych oraz udokumentowanych kompleksów podziemnego składowania dwutlenku węgla.

- **Ustawa z dnia 24 stycznia 2014 r. o zmianie ustawy o zasadach prowadzenia polityki rozwoju oraz niektórych innych ustaw**

Wprowadzenie obowiązku określenia w studium obszarów funkcjonalnych o znaczeniu lokalnym, w zależności od uwarunkowań i potrzeb zagospodarowania występujących w gminie.

- **Ustawa z dnia 24 kwietnia 2015 r. o zmianie niektórych ustaw w związku ze wzmocnieniem narzędzi ochrony krajobrazu**

Wprowadzenie obowiązku uwzględnienia w studium uwarunkowań związanych z obszarami oraz zasadami ochrony środowiska i jego zasobów, ochrony przyrody, krajobrazu, w tym krajobrazu kulturowego i uzdrowisk oraz rekomendacją i wnioskami zawartymi w audycie krajobrazowym lub określeniem przez audyt krajobrazowy granic krajobrazów priorytetowych. Zmiany dotyczące zakresu ustaleń studium: kierunki i wskaźniki dotyczące zagospodarowania oraz użytkowania terenów, w tym tereny przeznaczone pod zabudowę oraz tereny wyłączone spod zabudowy, obszary oraz zasady ochrony środowiska i jego zasobów, ochrony przyrody, krajobrazu, w tym krajobrazu kulturowego i uzdrowisk.

- **Ustawa z dnia 24 lipca 2015 r. o przygotowaniu i realizacji strategicznych inwestycji w zakresie sieci przesyłowych**

- **Ustawa z dnia 25 września 2015 r. o zmianie ustawy o planowaniu i zagospodarowaniu przestrzennym**

Obowiązek określenia w studium obszarów na których mogą być sytuowane obiektów handlowych o powierzchni sprzedaży powyżej 2000 m.

- **Ustawa z dnia 9 października 2015 r. o związkach metropolitalnych**

Wprowadzenie konieczności uwzględnienia w studium ustaleń ramowego studium uwarunkowań i kierunków zagospodarowania przestrzennego związku metropolitalnego, jeśli takie zostało opracowane.

- **Ustawa z dnia 9 października 2015 r. o rewitalizacji**

Wprowadza obowiązek określenia w studium potrzeb i możliwości rozwoju gminy, uwzględniających w szczególności:

- a) analizy ekonomiczne, środowiskowe i społeczne,
- b) prognozy demograficzne, w tym uwzględniające, tam gdzie to uzasadnione, migracje w ramach miejskich obszarów funkcjonalnych ośrodka wojewódzkiego,
- c) możliwości finansowania przez gminę wykonania sieci komunikacyjnej i infrastruktury technicznej, a także infrastruktury społecznej, służących realizacji zadań własnych gminy,
- d) bilans terenów przeznaczonych pod zabudowę.

Ustawa wprowadza również obowiązek wyznaczenia w studium nowych kierunków i obszarów:

- a) kierunki zmian w strukturze przestrzennej gminy oraz w przeznaczeniu terenów, w tym wynikające z audytu krajobrazowego,
- b) kierunki i wskaźniki dotyczące zagospodarowania oraz użytkowania terenów, w tym tereny przeznaczone pod zabudowę oraz tereny wyłączone spod zabudowy,

c) obszary, dla których obowiązkowe jest sporządzenie miejscowego planu zagospodarowania przestrzennego na podstawie przepisów odrębnych, w tym obszary wymagające przeprowadzenia scaleń i podziału nieruchomości,

d) obszary przestrzeni publicznej,

e) obszary wymagające przekształceń, rehabilitacji, rekultywacji lub remediacji,

f) obszary zdegradowane.

Zmiana dotyczy również opracowywania bilansu terenów przeznaczonych pod zabudowę. Bilans ten formułuje się na podstawie analiz ekonomicznych, środowiskowych, społecznych, prognoz demograficznych oraz możliwości finansowych gminy. Określa on maksymalne w skali gminy zapotrzebowanie na nową zabudowę, wyrażone w ilości powierzchni użytkowej zabudowy, w podziale na funkcje zabudowy, szacuje chłonność, położonych na terenie gminy, obszarów o w pełni wykształconej zwartej strukturze funkcjonalno-przestrzennej w granicach jednostki osadniczej, szacuje chłonność, położonych na terenie gminy, obszarów przeznaczonych w planach miejscowych pod zabudowę, porównuje maksymalne w skali gminy zapotrzebowanie na nową zabudowę. Ponadto ustawa wprowadziła obowiązek określenia możliwości finansowania przez gminę wykonania sieci komunikacyjnych i infrastruktury technicznej oraz społecznej, potrzeb inwestycyjnych gminy związanych z lokalizacją nowej zabudowy.

Zmiany w przepisach, które nie wprowadziły istotnych zmian w zakresie opracowywania studium:

- Ustawy z dnia 5 stycznia 2011 r. o zmianie ustawy - Prawo wodne oraz niektórych innych ustaw,
- Ustawa z dnia 26 maja 2011 r. o zmianie ustawy o planowaniu i zagospodarowaniu przestrzennym,
- Ustawa z dnia 13 lipca 2012 r. o zmianie ustawy o działach administracji rządowej oraz niektórych innych ustaw,
- Ustawa z dnia 16 listopada 2012 r. o zmianie ustawy – Prawo telekomunikacyjne oraz niektórych innych ustaw,
- Ustawa z dnia 14 grudnia 2012 r. o odpadach,
- Ustawa z dnia 8 marca 2013 r. o zmianie ustawy o planowaniu i zagospodarowaniu przestrzennym,
- Ustawa z dnia 23 października 2013 r. o zmianie ustawy – Prawo o ruchu drogowym oraz niektórych innych ustaw,
- Ustawa z dnia 11 lipca 2014 r. o zmianie ustawy – Prawo geologiczne i górnicze oraz niektórych innych ustaw,
- Ustawa z dnia 20 lutego 2015 r. o zmianie ustawy – Prawo budowlane oraz niektórych innych ustaw,
- Ustawa z dnia 23 lipca 2015 r. o zmianie ustawy - Prawo ochrony środowiska oraz niektórych innych ustaw.

Szczegółowy zakres ustaleń studium określa art. 10 ustawy z dnia 27 marca 2003 r. o planowaniu i zagospodarowaniu przestrzennym (Dz.U. z 2016r., poz. 778). Zmiana studium dla części obszaru gminy wymaga dokonania, zarówno w części tekstowej jak i graficznej studium, zmian w odniesieniu do wszystkich treści, które w wyniku wprowadzonej zmiany przestają być aktualne, w szczególności zmian w zakresie określonym w art. 10 ust. 1.

III. ANALIZA AKTUALNOŚCI MIEJSCOWYCH PLANÓW ZAGOSPODAROWANIA PRZESTRZENNEGO GMINY ALEKSANDRÓW KUJAWSKI

Na terenie gminy obowiązuje 15 planów miejscowych, 1 został uchylony w części przez Wojewodę Kujawsko-Pomorskiego. Plany uchwalane były w latach 2003- 2013 w oparciu o obowiązującą ustawę z dnia 27 marca 2003 r. o planowaniu i zagospodarowaniu przestrzennym (Dz.U. z 2016r., poz. 778). W „Analizie zmian zagospodarowania przestrzennego w Gminie Aleksandrów Kujawski oraz ocenie aktualności obowiązującego studium uwarunkowań i kierunków zagospodarowania przestrzennego oraz obowiązujących miejscowych planów zagospodarowania przestrzennego” sporządzonego na lata 2006-2010 stwierdzono aktualność planów miejscowych uchwalonych do 2008r. Od 2010r. wprowadzono szereg zmian w przepisach dotyczących zakresu opracowywania planów miejscowych, które należy uwzględnić, m.in.:

- **Ustawa z dnia 5 stycznia 2011 r. o zmianie ustawy - Prawo wodne oraz niektórych innych ustaw**

Wprowadzenie obowiązku wyznaczenia w planie miejscowym obszarów szczególnego zagrożenia powodzią i osuwania się mas ziemnych.

- **Ustawa z dnia 8 marca 2013 r. o zmianie ustawy o planowaniu i zagospodarowaniu przestrzennym**

Zmiany dotyczące sposobu wnoszenia uwag do planów miejscowych.

- **Ustawa z dnia 23 października 2013 r. o zmianie ustawy – Prawo o ruchu drogowym oraz niektórych innych ustaw**

Wprowadzenie obowiązku określania zasad kształtowania zabudowy oraz wskaźników zagospodarowania terenu, maksymalnej i minimalnej intensywności zabudowy jako wskaźnik powierzchni całkowitej zabudowy w odniesieniu do powierzchni działki budowlanej, minimalnego udziału procentowego powierzchni biologicznie czynnej w odniesieniu do powierzchni działki budowlanej, maksymalnej wysokości zabudowy, minimalnej liczby miejsc do parkowania w tym miejsc przeznaczonych na parkowanie pojazdów zaopatrzonych w kartę parkingową i sposób ich realizacji oraz linie zabudowy i gabaryty obiektów.

- **Ustawa z dnia 11 lipca 2014 r. o zmianie ustawy – Prawo geologiczne i górnicze oraz niektórych innych ustaw**

Wprowadzenie obowiązku uzgadniania projektu planu miejscowego z PWIS i starostą, jako właściwego organu ochrony środowiska w zakresie terenów zagrożonych osuwaniem się mas ziemnych.

- **Ustawa z dnia 24 kwietnia 2015 r. o zmianie niektórych ustaw w związku ze wzmocnieniem narzędzi ochrony krajobrazu**

W planie miejscowym wprowadzono obowiązek określenia granic i sposobów zagospodarowania terenów lub obiektów podlegających ochronie, na podstawie odrębnych przepisów, terenów górniczych, a także obszarów szczególnego zagrożenia powodzią, obszarów osuwania się mas ziemnych, krajobrazów priorytetowych określonych w audycie krajobrazowym oraz w planach zagospodarowania przestrzennego województwa. Wprowadzono również obowiązek uzgodnienia projektu planu miejscowego z zarządem województwa w zakresie uwzględnienia wyników audytu krajobrazowego. Ustawa wprowadza możliwość podjęcia przez radę gminy uchwały w sprawie zasad i warunków sytuowania obiektów małej architektury, tablic reklamowych i urządzeń reklamowych oraz ogrodzeń, ich gabaryty, standardy jakościowe oraz rodzaje materiałów budowlanych, z jakich mogą być wykonane.

- **Ustawa z dnia 24 lipca 2015 r. o przygotowaniu i realizacji strategicznych inwestycji w zakresie sieci przesyłowych**

Wprowadzenie obowiązku uzgodnienia projektu planu miejscowego z operatorem systemu przesyłowego elektroenergetycznego w zakresie zagospodarowania gruntów leżących w odległości nie większej niż 40m od linii wysokiego napięcia co najmniej 220kV.

- **Ustawa z dnia 25 września 2015 r. o zmianie ustawy o planowaniu i zagospodarowaniu przestrzennym**

Lokalizacja obiektów handlowych o powierzchni sprzedaży powyżej 2000 m² może nastąpić wyłącznie na podstawie miejscowego planu zagospodarowania przestrzennego. Plan miejscowy przewidujący lokalizację obiektu handlowego, sporządza się dla terenu położonego na obszarze obejmującym co najmniej obszar, na którym powinny nastąpić zmiany w strukturze funkcjonalno-przestrzennej, w wyniku realizacji tego obiektu.

- **Ustawa z dnia 9 października 2015 r. o rewitalizacji**

Ustawa wprowadziła możliwość uchwalenia przez radę gminy miejscowego planu rewitalizacji dla obszaru rewitalizacji.

Poszczególne plany miejscowe omówiono w poniższej tabeli wraz z oceną ich aktualności, w szczególności zgodność z wymogami wynikającymi z przepisów art. 15 ustawy z dnia 27 marca 2003 r. o planowaniu i zagospodarowaniu przestrzennym (Dz.U. z 2016r., poz. 778).

Lp.	NUMER UCHWAŁY, PUBLIKACJA	TYTUŁ PLANU	USTALENIA PLANU	AKTUALNOŚĆ Z ART.15 USTAWY O PLANOWANIU I ZAGOSPODAROWAN IU PRZESTRZENNYM	POWIERZCHNIA I PROCENT TERENÓW PRZEZNACZO- NYCH W STUDIUM DO ZABUDOWY	UWAGI
				ZGODNOŚĆ ZE STUDIUM		
1.	Nr VIII/65/2003 z dn. 25.08.2003r. publikacja: Dz. Urz. Nr 117 z dnia 15.10.2003 r., poz. 1653	Miejscowy plan zagospodarowania przestrzennego terenów w miejscowości Wygoda	MR/UT- zabudowa zagrodowa z usługami agroturystycznymi wraz z przeznaczeniem dodatkowym dla realizacji usług sportu rekreacji i gastronomii	Nieaktualne Sporządzone w oparciu o nieobowiązującą ustawę z dnia 7 lipca 1994r. o zagospodarowaniu przestrzennym Częściowo niezgodne	3,7ha 0,1%	
2.	Nr IX/85/2003 z dn. 30.10.2003r. publikacja: Dz. Urz. Nr 13 z dnia 13.02.2004 r., poz. 152	Miejscowy plan zagospodarowania przestrzennego terenów w miejscowości Odalim	1) Uc - teren usług komercyjnych, 2) K 1-3 - tereny komunikacji drogowej,	Nieaktualne Sporządzone w oparciu o nieobowiązującą ustawę z dnia 7 lipca 1994r. o zagospodarowaniu przestrzennym Częściowo niezgodne	5,6ha 0,2%	

3.	Nr IX/86/2003 z dn. 30.10.2003r. publikacja: Dz. Urz. Nr 13 z dnia 13.02.2004 r., poz. 153	Miejscowy plan zagospodarowania przestrzennego terenów w miejscowości Służewo	1) M - tereny mieszkaniowe, 2) MU - tereny mieszkalno-usługowe, 3) RL - tereny lasów, 4) W - teren wód powierzchniowych, 5) K - tereny komunikacji drogowej, 6) Kw - teren komunikacji drogowej wewnętrznej.	Nieaktualne Sporządzone w oparciu o nieobowiązującą ustawę z dnia 7 lipca 1994r. o zagospodarowaniu przestrzennym	4,8ha 0,2%	
				Zgodne		
4.	Nr XL/346/06 z dn. 17.10.2006r. publikacja: Dz. Urz. Nr 8 z dnia 18.01.2007 r., poz. 132	Miejscowy plan zagospodarowania przestrzennego terenów w miejscowości Nowy Clechocinek, Wygoda	1) MN - tereny zabudowy mieszkaniowej jednorodzinnej, 2) MN/U - tereny zabudowy mieszkaniowej jednorodzinnej z usługami, 3) U/MN - tereny usług z zabudową mieszkaniową jednorodzinną, 4) U - tereny usług, 5) ZP - teren zieleni urządzonej, 6) ZL - tereny lasów, 7) WS - tereny rowów oznaczone symbolem, 8) KD - tereny publicznych dróg dojazdowych, 9) KK - tereny publicznych przejść pieszych, 10) KDW - tereny wewnętrznych dróg dojazdowych.	Aktualne	32,7ha 1,2%	
				Zgodne		
5.	Nr XI/148/2007 z dn. 19.12.2007r. publikacja: Dz. Urz. Nr 95 z dnia 18.07.2008r., poz. 1535	Miejscowy plan zagospodarowania przestrzennego terenów w miejscowości Stawki	1) MN - tereny zabudowy mieszkaniowej jednorodzinnej, 2) MN/U - tereny zabudowy mieszkaniowej jednorodzinnej z usługami oznaczone symbolem, 3) U - tereny usług, 4) ZP - teren zieleni, 5) ZL - tereny lasów, 6) R - tereny rolne, 7) KDD, KDX - tereny dróg publicznych.	Aktualne	30,0ha 1,1%	

			B) KDW - tereny dróg wewnętrznych.	Zgodne		
6.	Nr XI/150/2007 z dn. 19.12.2007r. publikacja: Dz. Urz. Nr 95 z dn. 18.07.2008r., poz. 1536	Miejscowy plan zagospodarowania przestrzennego terenów w miejscowości Konradowo	1) MN - tereny zabudowy mieszkaniowej jednorodzinnej, 2) MN/U - tereny zabudowy mieszkaniowej jednorodzinnej z usługami, 3) U/MN - tereny usług z zabudową mieszkaniową jednorodziną, 4) P/U - tereny produkcyjno-usługowe, 5) KDD - tereny dróg publicznych, 6) KDW - tereny dróg wewnętrznych.	Aktualne	80,1ha 2,9%	
				Zgodne		
7.	Nr XV/185/08 z dn. 11.06.2008r. publikacja: Dz. Urz. Nr 123 z dnia 25.09.2008r., poz. 1969	Miejscowy plan zagospodarowania przestrzennego terenów w miejscowości Rożno-Parcela	1) MN - tereny zabudowy mieszkaniowej jednorodzinnej, 2) U/MN - tereny zabudowy usługowej z zabudową mieszkaniową, 3) U - tereny zabudowy usługowej, 4) ZL - tereny lasów, 5) R - tereny rolne, 6) RU - tereny usług agroturystycznych, 7) KDD, KDX, KX - tereny dróg publicznych, 8) KDW - tereny dróg wewnętrznych.	Aktualne	90,6ha 3,3%	
				Zgodne		
8.	Nr XVIII/229/08 z dn. 10.10.2008r. publikacja: Dz. Urz. Nr 150 z dnia 21.11.2008r., poz. 2291	Miejscowy plan zagospodarowania przestrzennego terenów w miejscowości Rudunki 2	1) MN - tereny zabudowy mieszkaniowej jednorodzinnej, 2) MN/U - tereny zabudowy mieszkaniowej jednorodzinnej z usługami, 3) RU - tereny usług agroturystycznych, 4) ZL - tereny lasów, 5) WS - tereny rowów, 6) K - teren przepompowni ścieków, 7) KDL, KDD i KX - tereny dróg publicznych, 8) KDW - tereny dróg wewnętrznych.	Aktualne	108,0ha 3,9%	
				Zgodne		

9.	Nr VIII/72/11 z dn. 06.07.2011r. publikacja: Dz. Urz. Nr 223 z dnia 05.10.2011r., poz. 2070	Miejscowy plan zagospodarowania przestrzennego terenów w miejscowości Zgoda, Konradowa	1) MN - tereny zabudowy mieszkaniowej jednorodzinnej, 2) MN/U - tereny zabudowy mieszkaniowej z usługami, 3) U - tereny usług, 4) ZL - teren lasu, 5) KDD, KDX - tereny dróg publicznych, 6) KDW - tereny dróg wewnętrznych.	Aktualne	13,4ha 0,5%	
				Zgodne		
10.	Nr VIII/71/11 z dn. 06.07.2011r. publikacja: Dz. Urz. Nr 222 z dnia 30.09.2011r., poz. 2061	Miejscowy plan zagospodarowania przestrzennego terenów w miejscowości Łazieniec	1) U/AK/ZP - tereny zabudowy usługowo-administracyjnej i kultury z zielenią towarzyszącą, 2) MN - tereny zabudowy mieszkaniowej jednorodzinnej, 3) MN/U - tereny zabudowy mieszkaniowej jednorodzinnej z dopuszczeniem zabudowy usługowej nieuciążliwej, 4) MNr - tereny zabudowy mieszkaniowej rezydencjalnej, 5) R/MN - tereny upraw rolnych i zabudowy zagrodowej z dopuszczeniem zabudowy mieszkaniowej jednorodzinnej, 6) U/P/MN- tereny zabudowy usługowej nieuciążliwej, produkcyjnej nieuciążliwej, z dopuszczeniem zabudowy mieszkaniowej jednorodzinnej, 7) U/MN - tereny zabudowy usługowo-mieszkaniowej jednorodzinnej, 8) Zi - tereny zieleni naturalnej,	Aktualne	139,1ha 5,1%	

			<p>9) ZP - teren zieleni parkowej urządzonej, 10) ZP/JS - tereny zieleni urządzonej z dopuszczeniem urządzeń sportowych z zakazem zabudowy kubaturowej, 11) ZP/MN- tereny zieleni naturalnej z dopuszczeniem zabudowy mieszkaniowej jednorodzinnej, 12) ZP/U/MN- tereny zieleni naturalnej i urządzonej z dopuszczeniem zabudowy usługowej i mieszkaniowej jednorodzinnej, 13) ZP/MNr- tereny zieleni naturalnej i urządzonej z dopuszczeniem zabudowy mieszkaniowej jednorodzinnej rezydencjalnej, 14) Ws- tereny zbiornika wodnego z wodą zbierającą nadmiar wód w glebie i wody opadowe, 15) Ls – las, 16) W - tereny wód: rowy melioracyjne i rowy w wodę okresową, 17) KDL, KDD - drogi publiczne w klasie lokalnej zbiorczej, 18) KDD - drogi pieszo-jezdne, publiczne, 19) KDW - drogi wewnętrzne niepubliczne, 20) KDWx – drogi pieszo-jezdne niepubliczne, 21) KŚr - publiczna ścieżka rowerowa.</p>	Zgodne		
11.	Nr VIII/73/11 z dn. 06.07.2011r. publikacja: Dz. Urz. Nr 223 z dnia 05.10.2011r., poz. 2071	Miejscowy plan zagospodarowania przestrzennego terenów w miejscowości Odolion	<p>1) MN - tereny zabudowy mieszkaniowej jednorodzinnej, 2) MN/U - tereny zabudowy mieszkaniowej z usługami, 3) U - tereny usług, 4) UK - teren usług kultury, 5) ZL - teren lasu, 6) RE - teren rekreacji i sportu, 7) E - tereny elektroenergetyki, 8) K - teren przepompowni ścieków, 9) KDL, KDD i KDX - tereny dróg publicznych, 10) KX - teren przejścia pieszego, 11) KDW - tereny dróg wewnętrznych.</p>	<p>Aktualne</p> <hr/> <p>Zgodne</p>	40,9ha 1,5%	

12.	Nr XXI/216/13 z dn. 12.02.2013r. publikacja: Dz. Urz. z dnia 21.03.2013r., poz. 1181	Miejscowy plan zagospodarowania przestrzennego terenów w miejscowości Otłoczyn	1) MN - tereny zabudowy mieszkaniowej jednorodzinnej, 2) MN/U - tereny zabudowy mieszkaniowej jednorodzinnej z usługami, 3) U/MN - tereny zabudowy usługowej z zabudową mieszkaniową jednorodziną, 4) UK - teren usług kultury, 5) UO - teren usług oświaty, 6) E - tereny elektroenergetyki, 7) ZL - tereny lasów, 8) ZZ - obszary bezpośredniego zagrożenia powodzią, 9) IT - teren urządzeń infrastruktury technicznej, 10) KDZ, KDD i KDX - tereny dróg publicznych, 11) KDW- tereny dróg wewnętrznych.	Aktualne	18,3ha 0,7%	Uchylony § 5 ust. 5 pkt 3 oraz § 5 ust. 8 pkt 1 lit. e i f rozstrzygnięciem Nr 47/2013 Wojewody Kujawsko - Pomorskiego z dnia 20 marca 2013 r.
				Częściowo zgodne		
13.	Nr XXI/216/13 z dn. 12.02.2013r. publikacja: Dz. Urz. z dnia 21.03.2013r., poz. 1180	Miejscowy plan zagospodarowania przestrzennego terenów w miejscowości Wołuszewo	1) MN- tereny zabudowy mieszkaniowej jednorodzinnej, 2) MN/U - tereny zabudowy mieszkaniowej z usługami, 3) U - tereny usług, 4) UO - teren usług oświaty, 5) ZL - tereny lasów, 6) E - teren elektroenergetyki, 7) KDD i KDX- tereny komunikacji - dróg publicznych, 8) KDW- tereny komunikacji - dróg wewnętrznych.	Aktualne	34,6ha 1,3%	
				Zgodne		
14.	Nr XIX/186/12 z dn. 26.11.2012r. publikacja: Dz. Urz. z dnia 25.01.2013r., poz. 564	Miejscowy plan zagospodarowania przestrzennego terenów w miejscowości Osno	1) P/U.- tereny zabudowy produkcyjnej, składów i magazynów, usług komercyjnych, 2) P/U/MN - tereny zabudowy produkcyjnej, usług komercyjnych, zabudowy mieszkaniowej jednorodzinnej, 3) ZP/JP/MN- teren zieleni parkowej, usług publicznych, zabudowy mieszkaniowej jednorodzinnej, 4) ZL - teren zieleni leśnej, 5) Z - teren zieleni nieurządzonej, 6) TK - teren obszaru kolejowego, infrastruktura kolejowa, 7) KDZ, KDL, KDD- teren dróg zbiorczej, dróg lokalnych, dróg dojazdowych.	Aktualne	78,1ha 2,8%	
				Zgodne		

15.	Nr XII/74/15z dnia 11.09.2015 publikacja: Dz. Urz. z dnia 08.10.2015, poz. 3040	Zmiana miejscowego planu zagospodarowania przestrzennego dla obszaru położonego w obrębie ewidencyjnym Odolian	1) MN- tereny zabudowy mieszkaniowej jednorodzinnej, 2) U - tereny usług, 3) KDW- tereny komunikacji - dróg wewnętrznych.	Aktualne	2,6ha 0,1%	
				Zgodne		

Ocenę aktualności przeprowadzono w oparciu o obowiązującą ustawę o planowaniu i zagospodarowaniu przestrzennym (Dz.U. z 2016r., poz. 778). Nie można ustalić stopnia aktualności dla planów miejscowych uchwalonych w oparciu o nieobowiązującą ustawę z dnia 7 lipca 1994r. o zagospodarowaniu przestrzennym. Plany te stanowią zaledwie 1,5% powierzchni wszystkich planów. Pozostałe plany analizowano pod kątem zgodności z wymaganym zakresem planu miejscowego oraz zgodnością z obowiązującym studium.

Plany, które uznano za aktualne nie zawierają wszystkich wymaganych elementów, jednak w sposób wystarczający określają przeznaczenie terenów i zasady ich zagospodarowania uwzględniając zasady zachowania ładu przestrzennego, ochrony środowiska, krajobrazu i dziedzictwa kulturowego. Wśród brakujących elementów należy wymienić wskaźnik intensywności zabudowy, wyznaczenie liczby miejsc parkingowych dla pojazdów zaopatrzonych w kartę, gabaryty obiektów.

Niektóre plany miejscowe są częściowo niezgodne ze studium. Z uwagi na trwające prace nad aktualizacją studium, nie ma konieczności wprowadzenia zmian planów miejscowych pozwalających na dostosowanie zapisów do obowiązującego studium.

W chwili obecnej procedowane są cztery zmiany planów miejscowych:

- Uchwała Nr XXXVIII/344/14 Rady Gminy Aleksandrów Kujawski z dnia 4 listopada 2014r. w sprawie przystąpienia do sporządzenia zmiany miejscowego planu zagospodarowania przestrzennego dla obszaru położonego w obrębie ewidencyjnym Łazieniec, gmina Aleksandrów Kujawski oraz zmieniająca w/w uchwałę Uchwała Nr XII/75/15 Rady Gminy Aleksandrów Kujawski z dnia 11 września 2015r.
- Uchwała Nr IX/56/15 Rady Gminy Aleksandrów Kujawski z dnia 19 maja 2015 r. w sprawie przystąpienia do sporządzenia zmian miejscowego planu zagospodarowania przestrzennego dla obszaru położonego w obrębie ewidencyjnym Rożno-Parcele, gmina Aleksandrów Kujawski.
- Uchwała Nr V/27/15 Rady Gminy Aleksandrów Kujawski z dnia 13 lutego 2015 r. w sprawie przystąpienia do sporządzenia zmian miejscowego planu zagospodarowania przestrzennego dla obszaru położonego w obrębie geodezyjnym Wygoda, gmina Aleksandrów Kujawski.
- Uchwała Nr IX/57/15 Rady Gminy Aleksandrów Kujawski z dnia 19 maja 2015 r. w sprawie przystąpienia do sporządzenia zmian miejscowego planu zagospodarowania przestrzennego wsi Odolion, gmina Aleksandrów Kujawski – usługi komercyjne (dz. 69/3, 69/4, 70/5)

IV. OCENA POSTĘPÓW W OPRACOWYWANIU PLANÓW MIEJSCOWYCH

Do obecnej chwili gmina posiada 15 planów miejscowych. Plany sporządzono dla terenu o powierzchni ok. 740ha, co stanowi ok. 6% powierzchni gminy. W trakcie procedowania są kolejne 4 plany stanowiące zmianę obowiązujących planów. Taka sytuacja nie przekłada się na wzrost pokrycia planami terenu gminy. Należy zwrócić uwagę, że stopień pokrycia planami miejscowymi w stosunku do ogólnej powierzchni terenu gminy Aleksandrów Kujawski przeznaczonych do zabudowy zgodnie z kierunkami studium wynosi ok. 25%. Jak wynika z danych gminy, 38% terenów w planach miejscowych zostało przeznaczone pod zabudowę mieszkaniową, 40% na zabudowę usługową, 6% na tereny rolnicze, 2% na zabudowę techniczno-produkcyjną, 4% na zieleni i wody, 8% na komunikację, 2% na infrastrukturę techniczną. Przyjmując średnią wielkość działek budowlanych 1000m² szacuje się, iż po realizacji zapisów planów miejscowych powstanie ok. 2810 działek budowlanych pod zabudowę mieszkaniową. Do szacunku chłonności terenów wyznaczonych w planach miejscowych przyjęto wskaźnik 40 mieszkańców na 1ha terenów zabudowy mieszkaniowej jednorodzinnej. Z analizy wynika, iż chłonność demograficzna wynosi ok. 11 240 mieszkańców. Przyjmując założenie, iż 20% terenów przeznaczonych w planach miejscowych pod budownictwo mieszkaniowe jest obecnie zabudowanych i zamieszkałych, chłonność terenu dla nowych mieszkańców wynosi ok. 9 150 osób. Zestawiając wynik z obecną liczbą mieszkańców gminy (11 759 osób), można stwierdzić, iż realizacja w 100% zapisów planów dotyczących terenów mieszkaniowych jest mało realna. Chłonność znacznie przewyższa także prognozowane zapotrzebowanie gminy na nowe tereny mieszkaniowe. Podobnie przeszacowuje się

zapotrzebowanie w Studium, które wyznacza ok. 2675 ha pod zabudowę mieszkaniową lub mieszkaniowo-usługową. Stanowi to niemal dziesięciokrotność powierzchni terenów do tej pory przeznaczonych w planach miejscowych na zabudowę mieszkaniową.

Nie jest możliwe określenie chłonności terenu dla zabudowy usługowej i produkcyjnej ze względu na specyfikę funkcji. Z danych GUS wynika, iż w 2015r. w gminie działalność gospodarczą prowadziło 881 podmiotów. Od 2012r. liczba ta wzrosła o 40 podmiotów. Zakłada się, iż tempo rozwoju będzie stabilne i nie będzie się znacznie zwiększać. Szacuje się zatem, iż powierzchnia terenów wyznaczonych w studium dla usług i produkcji odpowiada na zapotrzebowanie. W obowiązujących planach na tereny usług przeznaczono ok. 295ha. Warto zwrócić uwagę, iż przygotowanie terenów inwestycyjnych może przełożyć się na zwiększenie ruchu inwestycyjnego w gminie.

Tabela 10 Liczba sporządzonych planów miejscowych i ich zmian w poszczególnych latach

ROK	2003	2004	2005	2006	2007	2008	2009	2010	2011	2012	2013	2014	2015
Plan miejscowy	3	0	0	1	1	3	0	0	3	1	2	0	1

W obowiązującym studium wyznaczono tereny obowiązkowe do objęcia planem miejscowym, dla których należy w pierwszej kolejności opracować w/w dokumentację. Studium wyznacza następujące tereny:

- tereny publiczne związane z działaniami rządowymi lub regionalnymi
- tereny rozwoju działań inwestycyjnych w obszarze przygranicznym z miastem Aleksandrów Kujawski i Ciechocinek
 - Rożno-Parcele (zabudowa mieszkaniowo-usługowa),
 - Rudunki, Ośno (zabudowa mieszkaniowo-usługowa lub usługowo-produkcyjna),
 - Ośno Drugie- (zabudowa produkcyjna),
 - Łazieniec (zabudowa mieszkaniowo-usługowa),
 - Nowy Ciechocinek, Kuczek (zabudowa mieszkaniowo-usługowa),
- obszary zabezpieczające potrzeby w zakresie rozwoju budownictwa mieszkaniowego z usługami towarzyszącymi
 - Służewo,
 - Przybranowo,
 - Ostrowąs,
 - Wołuszewo za wałem przeciwpowodziowym,
 - Wygoda,
- obszary turystyczne
 - Dolina rzeki Tążyny (Białe Błota),
 - jezioro Ostrowąs w obrębie ewidencyjnym Plebanka,
 - Wołuszewo, Otłoczyn,
 - we wsiach funkcji rolniczo-osiedleńczej szczególnie posiadających bogaty zestaw elementów o cechach zabytkowych (Opoki, Opoczki, Podgaj, Grabie),
- tereny o funkcji usługowo-centrowej
 - W strefie ekonomicznej projektowanej autostrady A1 we wsi Odolion, Łazieniec, Kuczek,
 - we wsiach rozwojowych (Służewo, Ostrowąs),
 - we wsiach podmiejskich (Stawki, Ośno),
- obszary przemysłowo-produkcyjne
 - części wsi Stawki, Kuczek, Odolion, Ośno i Ośno Drugie, Łazieniec, Słomkowo, Konradowo, Służewo, Plebanka, Przybranowo, Rożno- Parcele.

Do tej pory sporządzono plany miejscowe jedynie dla całych wyznaczonych terenów w: Wygodzie, Nowym Ciechocinku oraz części wyznaczonych terenów w: Wołuszewie, Łazieńcu, Stawkach, Różnie-Parcelach, Rudunkach i Ośnie.

V. ANALIZA STOPNIA REALIZACJI MIEJSCOWYCH PLANÓW ZAGOSPODAROWANIA PRZESTRZENNEGO

1. MPZP terenów w miejscowości Wygoda

Plan ustala na analizowanym terenie teren zabudowy zagrodowej z usługami agroturystycznymi wraz z dodatkowym przeznaczeniem dla realizacji usług. Zgodnie z zapisami planu w części południowej planu zlokalizowane zostały trzy budynki – obiekt hotelowo-gastronomiczny oraz dwa budynki z przeznaczeniem na agroturystykę. Stopień realizacji planu miejscowego ocenia się jako wysoki. Do tego planu złożono jednak wnioszek o zmianę, gdyż w sposób znaczący ogranicza zamierzenia inwestycyjne właściciela gruntu. Dotychczasowe wykorzystanie terenu jest zgodne z planem.

2. MPZP terenów w miejscowości Odolion – usługi komercyjne (2003r.)

Plan ustala na analizowanym terenie usługi komercyjne i komunikację drogową. Po podziale działek zrealizowane zostały dwa wielkopowierzchniowe obiekty usługowe- market i hotel z restauracją. Część terenu pozostaje rezerwą dla potencjalnych inwestorów. Stopień realizacji planu miejscowego ocenia się jako wysoki. Dotychczasowe wykorzystanie terenu jest zgodne z planem.

3. MPZP terenów w miejscowości Służewo

Plan przewiduje wprowadzenie wzdłuż drogi zabudowy mieszkaniowej i mieszkaniowo-usługowej oraz zachowanie części terenu w rolniczym użytkowaniu. Dotychczas dokonano podziału terenu na działki budowlane oraz wydzielania drogi wewnętrznej. Do tej pory nie powstała jednak planowana zabudowa, a tereny użytkowane są jako grunty rolne i leśne. Stopień realizacji planu miejscowego ocenia się jako średni.

4. MPZP terenów w miejscowości Nowy Ciechocinek, Wygoda

Plan zakłada wprowadzenie zabudowy mieszkaniowej i mieszkaniowo-usługowej. Celem planu miejscowego było zabezpieczenie potrzeb gminy w zakresie przygotowania terenów pod budownictwo mieszkaniowe, zgodnie z wskazanymi w studium terenami do obowiązkowego wykonania planów miejscowych. Zagospodarowano część wschodnią, jednak część centralna i zachodnia pozostaje niezagospodarowana. Dotychczasowe użytkowanie to grunty rolne i tereny zabudowy mieszkaniowej jednorodzinnej. Stopień realizacji ocenia się jako niski.

5. MPZP terenów w miejscowości Stawki

Plan ustala głównie rozwój zabudowy mieszkaniowej jednorodzinnej. Celem planu miejscowego było zabezpieczenie potrzeb gminy w zakresie przygotowania terenów pod budownictwo mieszkaniowe, zgodnie z wskazanymi w studium terenami do obowiązkowego wykonania planów miejscowych. Dotychczas część terenu podzielono na mniejsze działki budowlane, pozostała część pozostaje w użytkowaniu rolniczym. Największe postępy w realizacji planu obserwuje się w pasie wzdłuż ul. Osiedlowej. Powstało kilkanaście budynków mieszkalnych. Pozostałe tereny pozostają niezagospodarowane, drogi niewydzielone. Stopień realizacji planu miejscowego ocenia się jako średni.

6. MPZP terenów w miejscowości Konradowo

Plan wyznacza tereny zabudowy mieszkaniowej i mieszkaniowo-usługowej oraz teren produkcji na obszarach użytkowanych rolniczo. Celem planu miejscowego było zabezpieczenie potrzeb gminy w zakresie przygotowania terenów pod budownictwo mieszkaniowe, zgodnie z wskazanymi w studium terenami do obowiązkowego wykonania planów miejscowych. Do tej pory nie zauważa się zmian w zagospodarowaniu tych terenów, teren pozostaje głównie w użytkowaniu rolniczym. Stopień realizacji planu miejscowego ocenia się jako bardzo niski.

7. MPZP w miejscowości Rożno-Parcele

Plan wyznacza głównie tereny zabudowy mieszkaniowej z komunikacją drogową, częściowo również tereny zieleni. Plan przylega bezpośrednio do granic miasta Aleksandrowa Kujawskiego, widoczna jest presja zabudowy na te tereny. Celem planu miejscowego było zabezpieczenie potrzeb gminy w zakresie

przygotowania terenów pod budownictwo mieszkaniowe, zgodnie z wskazanymi w studium terenami do obowiązkowego wykonania planów miejscowych. Większość dróg została wydzielona. Powstają również nowe zabudowania, głównie jako uzupełnienie istniejącej zabudowy wzdłuż głównych dróg. Stopień realizacji planu miejscowego ocenia się jako wysoki.

8. MPZP terenów w miejscowości Rudunki 2

Plan przewiduje uzupełnienie terenów głównie o funkcję mieszkaniową i mieszkaniowo-usługową oraz stworzenie systemu komunikacji drogowej. Celem planu miejscowego było zabezpieczenie potrzeb gminy w zakresie przygotowania terenów pod budownictwo mieszkaniowe, zgodnie z wskazanymi w studium terenami do obowiązkowego wykonania planów miejscowych. Część dróg została już wydzielona, jednak dotychczas wzdłuż tych dróg nie powstały nowe zabudowania. Na pozostałych terenach również nie są realizowane nowe inwestycje. Dotychczas tereny użytkowane było jako tereny rolnicze lub zabudowy mieszkaniowej jednorodzinnej. Stopień realizacji planu miejscowego ocenia się jako niski.

9. MPZP terenów w miejscowości Zgoda, Konradowo

Celem planu było uzupełnienie istniejących terenów o funkcje mieszkaniową, mieszkaniowo-usługową i usługową. Celem planu miejscowego było zabezpieczenie potrzeb gminy w zakresie przygotowania terenów pod budownictwo mieszkaniowe, zgodnie z wskazanymi w studium terenami do obowiązkowego wykonania planów miejscowych. Do tej pory zrealizowano jedynie kilka budynków mieszkalnych, pozostałe tereny wykorzystywane są jako tereny rolnicze lub zabudowy mieszkaniowej jednorodzinnej. Pozostałe tereny nie zostały zagospodarowane. Stopień realizacji planu miejscowego ocenia się jako niski.

10. MPZP terenów w miejscowości Łazieniec

Plan obejmuje większą część miejscowości Łazieniec. Plan przekształca znaczne powierzchnie rolne w tereny zabudowy mieszkaniowej jednorodzinnej lub mieszkaniowo-usługowej. Duża część terenu zostaje również zagospodarowana pod tereny zieleni urządzonej i naturalnej z dopuszczeniem innych funkcji. Celem planu miejscowego było zabezpieczenie potrzeb gminy w zakresie przygotowania terenów pod budownictwo mieszkaniowe, zgodnie z wskazanymi w studium terenami do obowiązkowego wykonania planów miejscowych. W obszarze objętym planem powstało niewiele nowych inwestycji. Wydzielono część działek drogowych. Część północna nie została do tej pory zagospodarowana i pozostaje w użytkowaniu rolniczym lub przyrodniczym. Pozostałe tereny użytkowane są głównie jako tereny zabudowy mieszkaniowej, w mniejszym stopniu jako tereny rolnicze i tereny zieleni. Stopień realizacji planu miejscowego ocenia się jako niski.

11. MPZP terenów w miejscowości Odolion (2011r.)

Plan przekształca tereny rolne głównie w tereny zabudowy mieszkaniowej jednorodzinnej oraz wyznacza nowe połączenia komunikacyjne. Dotychczas zrealizowano jedynie kilka budynków mieszkalnych. Nie zostały wydzielone tereny pod drogi. Większość terenów, dla których wyznaczono funkcję mieszkaniową pozostają niezagospodarowane w użytkowaniu rolniczym lub jako tereny przyrodnicze. Stopień realizacji planu miejscowego ocenia się jako niski. Opracowanie planu miejscowego była odpowiedzią na wniosek właścicieli gruntów.

12. MPZP terenów w miejscowości Otłoczyn

Plan przewiduje zróżnicowanie form zagospodarowania przestrzennego i wprowadzenie zróżnicowanych funkcji na obszarze objętym opracowaniem. Celem planu miejscowego było zabezpieczenie potrzeb gminy w zakresie przygotowania terenów pod budownictwo mieszkaniowe. W studium teren ten został wskazany do nieobowiązkowego sporządzenia planu miejscowego. Dotychczas nie powstały nowe inwestycje, teren wykorzystywany jest jako tereny rolnicze, przyrodnicze lub rozproszonej zabudowy mieszkaniowej. Stopień realizacji planu miejscowego ocenia się jako bardzo niski.

13. MPZP terenów w miejscowości Wołuszewo

Plan ustala zróżnicowane przeznaczenia terenów oraz szereg dróg wewnętrznych. Celem planu miejscowego było zabezpieczenie potrzeb gminy w zakresie przygotowania terenów pod budownictwo mieszkaniowe, zgodnie z wskazanymi w studium terenami do obowiązkowego wykonania planów miejscowych. Obecnie można zaobserwować nowopowstałe zabudowania w części środkowej. Pozostałe obszary pozostają niezabudowane, teren wykorzystywany jest jako tereny rolnicze i część terenów jako tereny zieleni. Nie wydzielono również projektowanych dróg. Stopień realizacji planu miejscowego ocenia się jako niski.

14. MPZP terenów w miejscowości Ośno

Plan przekształca tereny rolne głównie w tereny zabudowy produkcyjnej, składów i magazynów, usług komercyjnych, publicznych lub zabudowy mieszkaniowej jednorodzinnej oraz wyznacza nowe połączenia komunikacyjne. Wyznacza się również funkcję zieleni parkowej lub leśnej. Obecnie niezauważalne są jakiegokolwiek zmiany w zagospodarowaniu terenu. Dotychczas nie powstały żadne nowe inwestycje, nie wydzielono również działek pod projektowane drogi. Teren pozostaje w użytkowaniu rolniczym, z niewielkim terenem zieleni i pojedynczymi zabudowaniami. Stopień realizacji planu miejscowego ocenia się jako bardzo niski.

15. Zmiana MPZP dla obszaru położonego w obrębie ewidencyjnym Odolion

Plan stanowi powierzchniowo niewielką zmianę obowiązującego planu. Obecnie nie zaobserwowano zmian w użytkowaniu terenu. Stopień realizacji planu miejscowego ocenia się jako bardzo niski.

VI. ANALIZA WNIOSKÓW O ZMIANĘ STUDIUM I MIEJSCOWYCH PLANÓW ZAGOSPODAROWANIA PRZESTRZENNEGO

Zgodnie z obowiązującymi przepisami o planowaniu i zagospodarowaniu przestrzennym uchwałą o przystąpieniu do sporządzania zmiany miejscowego planu zagospodarowania przestrzennego rada gminy podejmuje z własnej inicjatywy lub na wniosek wójta, burmistrza albo prezydenta miasta. Przed podjęciem uchwały wójt, burmistrz albo prezydent miasta wykonuje analizy dotyczące zasadności przystąpienia do sporządzenia planu i stopnia zgodności przewidywanych rozwiązań z ustaleniami studium. Na tym etapie analizowane są wnioski złożone przez właścicieli gruntów.

Do obowiązujących planów miejscowych wpłynęło 7 wniosków od osób prywatnych o przystąpienie do opracowania lub zmianę planów miejscowych, 51 wniosków do zmiany studium oraz 8 wniosków do procedowanych zmian planów miejscowych. Poniższe tabele prezentują treści zawarte we wnioskach dotyczących studium i planów miejscowych.

Tabela 10 Wykaz wniosków do studium gminy Aleksandrów Kujawski

LP	DATA WPŁYWU	LOKALIZACJA	TREŚĆ WNIOSKU	UWAGI
1	27-01-2011	Stawki	Wniosek o sporządzenie studium dla działek 62/48, 62/49	W trakcie opracowania
2	01-02-2011	Stawki	Wniosek o sporządzenie studium dla działki 118/2	W trakcie opracowania
3	07-02-2011	Konradowo	Wniosek o sporządzenie studium dla działek 26/6, 26/8, 26/9	W trakcie opracowania
4	06-02-2011	Rudunki	Wniosek o sporządzenie studium dla działek 137/16 z przeznaczeniem na działki budowlane	W trakcie opracowania

5	09-02-2011	Zgoda	Wniosek o sporządzenie studium dla działek 8, 15, 30 z przeznaczeniem na działki budowlane	W trakcie opracowania
6	11-02-2011	Słońsk Dolny	Wniosek o sporządzenie studium dla działek 179/10, 192/1, 191/6 z przeznaczeniem na działki budowlane	W trakcie opracowania
7	11-02-2011	Słońsk Dolny	Wniosek o sporządzenie studium dla działek 190-6, 191/7 z przeznaczeniem na działki budowlane	W trakcie opracowania
8	10-02-2011	Rudunki	Wniosek o sporządzenie studium dla działki 145/8 z przeznaczeniem na tereny rolno-przemysłowe	W trakcie opracowania
9	10-02-2011	Rudunki	Wniosek o sporządzenie studium dla działek 222-224, 124/3, 148, 125, 128, 132, 133/1, 134/13, 149, 134/11 z przeznaczeniem na tereny rolno-przemysłowe oraz działek 145/4, 155/3, 159, 160, 155/7 z przeznaczeniem na rolniczą przestrzeń produkcyjną	W trakcie opracowania
10	10-02-2011	Rudunki	Wniosek o sporządzenie studium dla działki 155/6 z przeznaczeniem na rolniczą przestrzeń produkcyjną	W trakcie opracowania
11	11-02-2011	Nowa Wieś	Wniosek o sporządzenie studium dla działki 145/15 z przeznaczeniem na zabudowę mieszkaniową i mieszkaniowo-usługową	W trakcie opracowania
12	11-02-2011	Nowa Wieś	Wniosek o sporządzenie studium dla działki 145/15 z przeznaczeniem na zabudowę mieszkaniowo-usługową	W trakcie opracowania
13	11-02-2011	Nowa Wieś	Wniosek o sporządzenie studium dla działki 145/14 z przeznaczeniem na zabudowę mieszkaniowo-usługową	W trakcie opracowania
14	11-02-2011	Nowa Wieś	Wniosek o sporządzenie studium dla działki 145/9 z przeznaczeniem na zabudowę mieszkaniowo-usługową	W trakcie opracowania
15	14-02-2011	Ostrowąs	Wniosek o sporządzenie studium dla działek 135/1, 269/1 z przeznaczeniem na zabudowę mieszkaniowo-usługową	W trakcie opracowania
16	14-02-2011	Rudunki	Wniosek o sporządzenie studium dla działek 150/2-17 z przeznaczeniem na zabudowę mieszkaniowo-usługową	W trakcie opracowania
17	14-02-2011	Stara Wieś	Wniosek o sporządzenie studium dla działek 221, 164 z przeznaczeniem na uprawę rolną z dopuszczeniem zabudowy mieszkaniowej	W trakcie opracowania
18	14-02-2011	Rudunki	Wniosek o sporządzenie studium dla działek 150/20-21 z przeznaczeniem na zabudowę mieszkaniowo-usługową	W trakcie opracowania
19	14-02-2011	Rudunki	Wniosek o sporządzenie studium dla działki 155/5 z przeznaczeniem na zabudowę mieszkaniowo-usługową	W trakcie opracowania
20	14-02-2011	Plebanka	Wniosek o sporządzenie studium dla działki 96/5 z przeznaczeniem na zabudowę mieszkaniową	W trakcie opracowania
21	14-02-2011	Ostrowąs	Wniosek o sporządzenie studium dla działki 281 z przeznaczeniem na zabudowę	W trakcie opracowania
22	11-02-2011	Ostrowąs	Wniosek o sporządzenie studium dla działek 248/4, 83/2 z przeznaczeniem na elektrownie wiatrowe oraz 198/1 na działalność gospodarczo-usługową	W trakcie opracowania
23	14-02-2011	Plebanka	Wniosek o sporządzenie studium dla działki 76/15 z przeznaczeniem na zabudowę mieszkaniową	W trakcie opracowania
24	14-02-2011	Ostrowąs	Wniosek o sporządzenie studium dla działki 164 z przeznaczeniem na zabudowę mieszkaniowo-usługową	W trakcie opracowania
25	14-02-2011	Ostrowąs	Wniosek o sporządzenie studium dla działek 94/1, 76/2 z przeznaczeniem na zabudowę mieszkaniową	W trakcie opracowania
26	14-02-2011	Plebanka	Wniosek o sporządzenie studium dla działki 76/6 z przeznaczeniem na zabudowę	W trakcie opracowania
27	14-02-2011	Stara Wieś	Wniosek o sporządzenie studium dla działek 161/1, 168/2 z przeznaczeniem na zabudowę mieszkaniowo-usługową	W trakcie opracowania
28	14-02-2011	Plebanka	Wniosek o sporządzenie studium dla działek 75/2, 111/3 z przeznaczeniem na zabudowę mieszkaniową	W trakcie opracowania

29	14-02-2011	Plebanka	Wniosek o sporządzenie studium dla działek 76/14, 76/17, 84/1 z przeznaczeniem na zabudowę mieszkaniową	W trakcie opracowania
30	14-02-2011	Stońsk Dolny	Wniosek o sporządzenie studium dla działek 196-6, 196/7 z przeznaczeniem na zabudowę mieszkaniową.	W trakcie opracowania
31	14-02-2011	Ostrowąs	Wniosek o sporządzenie studium dla działek 272/2, 248/6, 248/3 z przeznaczeniem na zabudowę mieszkaniową	W trakcie opracowania
32	14-02-2011	Plebanka	Wniosek o sporządzenie studium dla działki 76/16 z przeznaczeniem na zabudowę mieszkaniową	W trakcie opracowania
33	10-02-2011	Kuczek	Wniosek o sporządzenie studium dla działek 87/1, 87/6-9, 87/11-13, 87/15, 87/17-26 z przeznaczeniem na zabudowę mieszkaniową	W trakcie opracowania
34	12-02-2011	Rożno-Parcele	Wniosek o sporządzenie studium dla działki 188 z przeznaczeniem na tereny rolne	W trakcie opracowania
35	11-02-2011	Rożno-Parcele	Wniosek o sporządzenie studium dla działek 141/37-42 z przeznaczeniem na zabudowę mieszkaniowo-usługową	W trakcie opracowania
36	11-02-2011	Rożno-Parcele	Wniosek o sporządzenie studium dla działki 153/4 z przeznaczeniem na zabudowę mieszkaniowo-usługową	W trakcie opracowania
37	14-02-2011	Ośno Drugie	Wniosek o sporządzenie studium dla działek 21/2, 35/8, 43/11 z przeznaczeniem na zabudowę mieszkaniowo-usługową	W trakcie opracowania
38	14-02-2011	Ostrowąs	Wniosek o sporządzenie studium dla działek 231/217 z przeznaczeniem na zabudowę mieszkaniowo-usługową	W trakcie opracowania
39	14-02-2011	Plebanka	Wniosek o sporządzenie studium dla działki 152/4 z przeznaczeniem na zabudowę mieszkaniową i usługową	W trakcie opracowania
40	14-02-2011	Wygoda	Wniosek o sporządzenie studium dla działki 33/1 z przeznaczeniem na zabudowę zagrodową z usługami turystycznymi z przeznaczeniem dodatkowym dla realizacji usług sportu, rekreacji, gastronomii, usług hotelowo-pensjonatowych z możliwością opieki i leczenia ludzi, handlu otwartego i zamkniętego z możliwością magazynowania towaru i innymi usługami i produkcją	W trakcie opracowania
41	14-02-2011	Ostrowąs	Wniosek o sporządzenie studium dla działek 116/1, 5, 143 z przeznaczeniem na zabudowę mieszkaniową i mieszkaniowo-usługową	W trakcie opracowania
42	11-02-2011	Rudunki	Wniosek o sporządzenie studium dla działek 147, 158 z przeznaczeniem na zabudowę mieszkaniowo-usługową	W trakcie opracowania
43	14-02-2011	Plebanka	Wniosek o naniesienie działki 86/11 na mapę	W trakcie opracowania
44	14-02-2011	Rudunki	Wniosek o sporządzenie studium dla działki 22/3 z przeznaczeniem na zabudowę mieszkaniową	W trakcie opracowania
45	14-02-2011	Ośno	Wniosek o uwzględnienie w studium zamierzenia podziału działki 13/2 z przeznaczeniem na zabudowę mieszkaniowo.	W trakcie opracowania
46	14-02-2011	Stara Wieś	Wniosek o sporządzenie studium dla działki 162 z przeznaczeniem na zabudowę mieszkaniowo-usługową	W trakcie opracowania
47	14-02-2011	Plebanka	Wniosek o sporządzenie studium dla działek 92/3, 132/9 z przeznaczeniem na zabudowę mieszkaniowo-usługową	W trakcie opracowania
48	14-02-2011	Rudunki	Wniosek o sporządzenie studium dla działek 143/3, 154 z przeznaczeniem na produkcję rolną, 219 na magazyny rolne, 1223/5, 139/12-13 z przeznaczeniem na funkcję rolno-przemysłową	W trakcie opracowania
49	14-02-2011	Rożno-Parcele	Wniosek o sporządzenie studium dla działek 68/6, 68/10 z przeznaczeniem na zabudowę usługową	W trakcie opracowania
50	14-02-2011	Plebanka	Wniosek o sporządzenie studium dla działki 76/4 z przeznaczeniem na zabudowę mieszkaniową	W trakcie opracowania
51	28-02-2011	Odolion	Wniosek o sporządzenie studium dla działki 40/1-2, 67/9, 68 z przeznaczeniem na działki budowlane	W trakcie opracowania

Tabela 11 Wykaz wniosków do planów miejscowych gminy Aleksandrów Kujawski

1	19-11-2009	Łazieniec	Wniosek o zmianę planu miejscowego:13/2, 14, 15/1 zmiana przeznaczenia z MN, U/A/ZP na MN/U	Przystąpienie do zmiany planu miejscowego
2	02-03-2010	Nowy Ciechocinek	Wniosek o sporządzenie planu miejscowego: 156/ 114/1 zmiana przeznaczenia terenów leśnych na cele usługowe	odmowa
3	27-01-2014	Łazieniec	Wniosek o zmianę planu miejscowego: 1077/2-9 likwidacja drogi KDW, utworzenie ciągu pieszego	Przystąpienie do zmiany planu miejscowego
4	27-08-2015	Rożno-Parcele	Wniosek do zmiany planu miejscowego: 37/25-28 zmiana przeznaczenia z UM na MN, 37/21 likwidacja zapisu o strefie ograniczonego użytkowania	W trakcie opracowania
5	09-09-2015	Rożno-Parcele	Wniosek do zmiany planu miejscowego: 66/20-22 zmiana podziału działek	W trakcie opracowania
6	18-09-2015	Rożno-Parcele	Wniosek do zmiany planu miejscowego: 42/1 likwidacja poszerzenia drogi	W trakcie opracowania
7	21-09-2015	Rożno-Parcele	Wniosek do zmiany planu miejscowego: 40/2-6 zmiana zapisu dot. kierunku kalenic względem drogi	W trakcie opracowania
8	24-09-2015	Rożno-Parcele	Wniosek do zmiany planu miejscowego: 55/32 likwidacja drogi KDD i placu manewrowego , zmiana przeznaczenia z MN na U/MN	W trakcie opracowania
9	24-09-2015	Rożno-Parcele	Wniosek do zmiany planu miejscowego: 75/7-10 zmiana przeznaczenia z MN na U/MN	W trakcie opracowania
10	25-09-2015	Rożno-Parcele	Wniosek do zmiany planu miejscowego:76/1-6, 77/3 likwidacja drogi KDW i placu manewrowego	W trakcie opracowania
11	02-10-2015	Rożno-Parcele	Wniosek do zmiany planu miejscowego: 52 przekształcenie ul. Dębowej w jednokierunkową	W trakcie opracowania
12	05-01-2016	Rożno-Parcele	Wniosek o zmianę planu miejscowego: 79/7, 79/3, 79/1 – likwidacja drogi KDW, 55/21, 55/3- wykup działek przez gminę	Przystąpienie do zmiany planu miejscowego
13	11-05-2016	Wołuszewo	Wniosek o zmianę planu miejscowego: 402/3 zmiana przeznaczenia z Ls i Ps na MN	Do rozpatrzenia
14	19-07-2016	Stawki	Wniosek o zmianę planu miejscowego: 108/5 zmiana przeznaczenia na usługi rekreacyjne, plac zabaw dla dzieci	Do rozpatrzenia
15	22-07-2016	Nowy Ciechocinek	Wniosek o sporządzenie i częściową zmianę planu miejscowego: 84/5, 93/3 zmiana przeznaczenia na tereny inwestycyjne, możliwe po dokonaniu zmiany studium	Do rozpatrzenia

Podsumowanie analizy wniosków

Po przeprowadzeniu analizy należy stwierdzić iż, jedynie 7 wniosków dotyczyło przystąpienia do sporządzenia lub zmiany planów miejscowych. Przedstawienie wniosków radzie gminy skutkowało w 3 przypadkach przystąpieniem do zmiany planu miejscowego oraz w 1 przypadku odmową przystąpienia do sporządzenia opracowania. Trzy wnioski należy przedstawić radzie gminy do rozstrzygnięcia. Odmowa wynikała z niezgodności planowanego założenia ze studium. Pozostałe wnioski wpłynęły w trakcie prowadzonej procedury. Pomimo, iż nie skutkują bezpośrednio sporządzeniem nowych opracowań to wskazują na potrzebę aktualizacji planów miejscowych w szerszym zakresie.

Wnioski o zmianę i do zmiany planów miejscowych odnoszą się głównie do niewielkich zmian w granicach pojedynczych działek. Nowe zapotrzebowanie wynika głównie ze zmiany lub rozszerzenia zamierzeń inwestycyjnych bądź jest przejawem braku akceptacji zapisów obowiązującego planu miejscowego. Wiele wniosków odnosi się do likwidacji dróg lub placów manewrowych. Część wniosków dotyczy zmiany przeznaczenia terenów ze względu na planowane lub obecne, nieuwzględnione w planie miejscowym, użytkowanie.

Wnioski do zmiany studium dotyczą głównie zmiany przeznaczenia terenów z rolnych, na mieszkaniowe lub mieszkaniowych na mieszkaniowo- usługowe i usługowe. Wnioski są często przejawem zamiaru podziału nieruchomości (określonych w planie jako tereny rolne) i sprzedaży działek z możliwością wprowadzenia zabudowy mieszkaniowej. Część wniosków dotyczy również wprowadzenia terenów rolno-przemysłowych lub rolnych. Wnioski te zostaną rozstrzygnięte w ramach podjętej procedury sporządzania zmiany studium.

Problem z wprowadzaniem zmian w oparciu o wnioski właścicieli jest złożony. Inwestor nierzadko nie jest świadomy czasochłonności procedur wymaganych przy opracowywaniu zmian planu miejscowego. W trakcie trwania niezbędnych etapów procedury inwestorzy mogą odstąpić od zamiaru inwestowania lub zmienić profil inwestycji. Często wnioski dotyczące wprowadzenia zmian niosą ze sobą niekorzystne skutki dla pozostałych użytkowników terenu.

Do obecnej chwili do gminy wpłynęły 3 wnioski o zmianę planu miejscowego, które byłyby przesłanką dla podjęcia kroków w kierunku przygotowania nowych opracowań planistycznych.

VII. WIELOLETNI PROGRAM SPORZĄDZANIA MIEJSCOWYCH PLANÓW ZAGOSPODAROWANIA PRZESTRZENNEGO

W obecnej chwili istotne jest doprowadzenie rozpoczętych procedur planistycznych do zakończenia i uchwalenia. Za najbardziej istotny dokument wymagający uchwalenia uważa się studium. Ze zmianą studium wiąże się bowiem możliwość zmiany polityki przestrzennej gminy, która finalnie będzie miała wpływ na potrzeby sporządzania i charakter kolejnych dokumentów planistycznych.

Wieloletni program sporządzania planów miejscowych powinien zakładać opracowywanie kolejnych dokumentów:

- dla terenów wyznaczonych w studium do obowiązkowego objęcia planem miejscowym,
- dla terenów dynamicznie rozwijających się w oparciu o decyzje o warunkach zabudowy,
- w przypadku, gdy przyniesie to wymierne korzyści dla gminy i jego mieszkańców,
- w przypadku, gdy stanowić to będzie podstawę do realizacji przedsięwzięć o znaczeniu regionalnym,
- w ramach realizowania celów strategicznych ustalonych w Strategii rozwoju gminy Aleksandrów Kujawski,
- w oparciu o zasadę zrównoważonego rozwoju gminy,
- z uwzględnieniem możliwości finansowych gminy dla zlecenia prac wykwalifikowanym osobom i realizacji zadań wynikających z zapisów opracowań.

Tereny wyznaczone w studium

W obowiązującym studium wyznaczono tereny obowiązkowe do objęcia planem miejscowym, dla których należy w pierwszej kolejności opracować w/w dokumentację. Tereny objęte obowiązkiem to:

- tereny publiczne związane z działaniami rządowymi lub regionalnymi,
- tereny rozwoju działań inwestycyjnych w obszarze przygranicznym z miastem Aleksandrów Kujawski i Ciechocinek,
- obszary zabezpieczające potrzeby w zakresie rozwoju budownictwa mieszkaniowego z usługami towarzyszącymi,
- obszary turystyczne,
- tereny o funkcji usługowo-centrotwórczej,
- obszary przemysłowo-produkcyjne.

Tereny te zostały szerzej omówione w pkt IV Ocena postępów w opracowywaniu planów miejscowych.

Tereny rozwijające się w oparciu o decyzje o warunkach zabudowy

Jak wynika z przeprowadzonych analiz, w oparciu o decyzje o warunkach zabudowy najbardziej dynamicznie rozwijają się sołectwa Nowy Ciechocinek, Służewo i Stawki. W celu zabezpieczenia gruntów oraz zapewnienia

ładu przestrzennego i zrównoważonego rozwoju konieczne jest określenie zapotrzebowania na nową zabudowę i sporządzenie planów miejscowych dla tych sołectw. Istotne jest również oszacowanie chłonności terenów o zwartej strukturze funkcjonalno- przestrzennej i możliwości uzupełniania istniejącej zabudowy w terenach uzbrojonych w niezbędne media.

Tereny ujęte we wnioskach

Przy planowaniu programu należy, poza ujęciem terenów wyznaczonych w studium, uwzględnić zapotrzebowania mieszkańców gminy (inwestorów) i ich wnioski o dokonanie zmian w obowiązujących planach. Do obecnej chwili do gminy wpłynął jeden wniosek, dla którego Rada Gminy Aleksandrów Kujawski mogłaby podjąć uchwałę o przystąpieniu do sporządzania zmiany planu.

Realizowanie celów Strategii rozwoju gminy

Wieloletni program sporządzania planów miejscowych powinien uwzględniać realizację głównych celów strategicznych zapisanych w Strategii rozwoju gminy Aleksandrów Kujawski. Omawiany dokument w zakresie kształtowania przestrzeni zakładał m.in. przygotowanie nowych terenów inwestycyjnych, rozwój bazy sportowej i centrów kulturowo-edukacyjnych, budowę tras rowerowych i pieszych, poprawę infrastruktury technicznej, rozbudowę sieci kanalizacji sanitarnej, zagospodarowanie terenów nad rzeką Tążyną. W Strategii wskazywało się również, iż problem gminy stanowi niewystarczająca liczba uzbrojonych gruntów pod inwestycje, placówek opieki nad dziećmi i oferty spędzania czasu wolnego. Podniesione zamierzenia i problemy mogą w przyszłości stanowić wnioski i przesłanki do opracowania planu miejscowego.

Przyjmuje się, iż do opracowywania planów gmina będzie przystępować w kolejności w jakiej podejmowane były uchwały. Kolejność sporządzania planów miejscowych może jednak ulegać zmianom, spowodowanym w szczególności:

- uznaniem planowanych działań za priorytetowe,
- możliwościami finansowymi gminy,
- koniecznością ochrony celu publicznego przed potrzebami inwestorów,
- zmianami przepisów prawa.

VIII. PROGNOZOWANE POTRZEBY SPORZĄDZANIA OPRACOWAŃ PLANISTYCZNYCH

1. Studium i plany miejscowe

W związku ze stwierdzeniem potrzeby sporządzenia aktualnego studium rada gminy przystąpiła do opracowania nowego dokumentu. Dokument jest w trakcie procedury.

Do najważniejszych czynników, które mogą warunkować potrzebę opracowania planów miejscowych należą:

- 1) **Realizacja głównych celów strategicznych zapisanych w Strategii rozwoju gminy Aleksandrów Kujawski.**
- 2) **Realizacja polityki przestrzennej wyrażonej w projektowanym Studium gminy Aleksandrów Kujawski.**
Opracowywane studium może wyznaczyć nowe kierunki rozwoju gminy i obszary do obowiązkowego objęcia planem miejscowym.
- 3) **Zmiana polityki gminy.**
- 4) **konieczność dostosowania do regionalnych lub ponadregionalnych dokumentów planistycznych,**
- 5) **Zmiany legislacyjne.**
Obowiązująca ustawa o planowaniu wprowadziła nowe obowiązki dotyczące wyznaczania obszarów i określania kierunków zagospodarowania przestrzeni. Obowiązki te zostały opisane w rozdziale III i IV analizy. Realizacja nowych inwestycji może oznaczać konieczność dokonania aktualizacji opracowań planistycznych.
- 6) **Potrzeba opracowania gminnego programu rewitalizacji dla obszarów zdegradowanych.**

W przypadku, gdy ustalenia programu rewitalizacji są niezgodne ze studium przeprowadza się postępowanie w sprawie zmiany tego dokumentu w celu dostosowania go do programu rewitalizacji. W programie można wskazać również plany miejscowe konieczne do uchwalenia lub zmiany.

7) Wnioski mieszkańców i potencjalnych inwestorów.

Ponadto w trakcie opracowania zmiany studium należy przeanalizować zasadność wyznaczania tak rozległych terenów pod zabudowę mieszkaniową i mieszkaniowo-usługową, jak w obecnym studium. Jak wykazuje analiza obowiązujących planów miejscowych tereny pod zabudowę mieszkaniową nie zostały do tej pory w pełni zabudowane. Nowe tereny pod zabudowę należy koncentrować w zwartej strukturze funkcjonalno-przestrzennej jako uzupełnienie istniejącej zabudowy. Należy również dostosować studium do założeń dokumentów nadrzędnych (plan zagospodarowania województwa, strategia województwa, strategia powiatu). Realizując zapisy omawianych dokumentów należy przede wszystkim przeanalizować możliwość koncentracji terenów usług ponadlokalnych wzdłuż dróg krajowych i autostrady oraz stworzenie możliwości wprowadzenia w gminie rolnictwa niekonwencjonalnego i działalności pozarolniczej. Sugeruje się również wprowadzenia obowiązku opracowania planów miejscowych dla terenów znajdujących się w sąsiedztwie miast Aleksandrów Kujawski i Ciechocinek. Omawiane tereny, dla których nie opracowano planów miejscowych, rozwijają się w sposób chaotyczny i stwarzający konflikty. Studium powinno również wyznaczać obszary, które ze względu na potencjał związany z uwarunkowaniami endogennymi mogą przyczynić się do rozwoju gminy (turystyka, agroturystyka, usługi ponadlokalne). Istotne jest również wyznaczenie terenów, na których będą mogły być realizowane przedsięwzięcia generujące konflikty i powodujące uciążliwości (m.in. fermy wielkotowarowe, elektrownie wiatrowe, wysypiska śmieci). Konieczne jest wyznaczenie terenów, na których istnieje możliwość zachowania odpowiedniej odległości elektrowni wiatrowych od zabudowy mieszkaniowej i zabezpieczenie tych terenów poprzez plany miejscowe. Istniejące elektrownie wiatrowe stanowią również barierę dla rozwoju zabudowy mieszkaniowej w promieniu 10-krotności wysokości wiatraka. Należy zatem wyznaczyć w bezpośrednim sąsiedztwie funkcje inne niż mieszkaniowe.

2. Miejscowy plan rewitalizacji

Zmiana ustawy o planowaniu i zagospodarowaniu przewiduje możliwość uchwalenia przez radę gminy miejscowego planu rewitalizacji, będącego szczególną formą planu. Celem planu jest wyznaczenie na terenie gminy obszarów zdegradowanych i obszarów rewitalizacji oraz umożliwienie podjęcia działań służących eliminacji lub ograniczeniu negatywnych zjawisk na tym terenie. Gmina przystąpiła do opracowania programu rewitalizacji, który może stać się podstawą do sporządzenia miejscowego planu rewitalizacji.

3. Uchwała w sprawie zasad sytuowania małej architektury

Ustawa o planowaniu i zagospodarowaniu przestrzennym przewiduje możliwość uchwalenia przez radę gminy uchwały w sprawie zasad sytuowania obiektów małej architektury, określającej zasady i warunki sytuowania obiektów małej architektury, tablic reklamowych i urządzeń reklamowych oraz ogrodzeń, ich gabaryty, standardy jakościowe oraz rodzaje materiałów budowlanych z jakich mogą być wykonane.

IX. WNIOSKI I OCENA AKTUALNOŚCI STUDIUM I PLANÓW MIEJSCOWYCH

Ocenę aktualności Studium uwarunkowań i kierunków zagospodarowania przestrzennego gminy Aleksandrów Kujawski i Miejscowych Planów Zagospodarowania Przestrzennego gminy Aleksandrów Kujawski poprzedzono analizami:

- studium,
- planów miejscowych,
- decyzji o warunkach zabudowy,
- decyzji o ustaleniu inwestycji celu publicznego,
- wniosków do planów miejscowych,
- wniosków do studium,

- stanu zagospodarowania przestrzennego gminy,
- Wieloletniej Prognozy Finansowej gminy Aleksandrów Kujawski na lata 2016-2023,
- Aglomeracji Aleksandrów Kujawski,
- zgodności planów miejscowych ze studium i obowiązującymi przepisami ustawy o planowaniu i zagospodarowaniu przestrzennym,
- oceny postępów w realizacji planów miejscowych,
- prognozowanych potrzeb opracowania dokumentów planistycznych.

1. Wnioski dotyczące Studium uwarunkowań i kierunków zagospodarowania przestrzennego gminy Aleksandrów Kujawski:

- 1) Stwierdza się nieaktualność Studium uwarunkowań i kierunków zagospodarowania przestrzennego gminy Aleksandrów Kujawski
- 2) Aktualizacja studium, będąca w trakcie opracowywania, wymagać będzie przeprowadzenia procedury zmiany dokumentu w całości przy uwzględnieniu obecnych przepisów prawnych, w oparciu o niezbędne dokumenty:
 - analizy ekonomiczne, środowiskowe i społeczne,
 - prognozy demograficzne,
 - analizy możliwości gminy w kwestii sfinansowania wykonania sieci komunikacyjnej i infrastruktury technicznej,
 - bilans terenów przeznaczonych pod zabudowę,
 - analizy zapotrzebowania na nową zabudowę,
 - analizy chłonności terenów o zwartej strukturze funkcjonalno-przestrzennej,
 - analizy potrzeb inwestycyjnych gminy.
- 3) W aktualizacji studium należy uwzględnić:
 - możliwość realizacji głównych celów strategicznych zapisanych w Strategii rozwoju gminy Aleksandrów Kujawski,
 - wnioski mieszkańców i potencjalnych inwestorów,
 - zmiany legislacyjne,
 - potencjalną potrzebę opracowania gminnego programu rewitalizacji dla obszarów zdegradowanych,
 - zasadę zrównoważonego rozwoju gminy,
 - możliwości finansowe gminy dotyczące inwestycji z zakresu gospodarki przestrzennej.
- 4) Brak aktualizacji przyczynia się spowolnienia lub ograniczenia rozwoju, szczególnie w zakresie nowych inwestycji, co w konsekwencji może negatywnie wpływać na budżet i wizerunek gminy.
- 5) W trakcie opracowania zmiany studium należy przeanalizować:
 - zasadność wyznaczania tak rozległych terenów pod zabudowę mieszkaniową i mieszkaniowo-usługową, jak w obecnym studium.
 - możliwość koncentracji terenów usług ponadlokalnych wzdłuż dróg krajowych i autostrady oraz stworzenie możliwości wprowadzenia w gminie rolnictwa niekonwencjonalnego i działalności pozarolniczej.
 - konieczność opracowania planów miejscowych dla terenów znajdujących się w sąsiedztwie miast Aleksandrów Kujawski i Ciechocinek.
 - potrzebę wyznaczenia obszarów, które ze względu na potencjał związany z uwarunkowaniami endogennymi mogą przyczynić się do rozwoju gminy (turystyka, agroturystyka, usługi ponadlokalne).

- potrzebę wyznaczenia terenów, na których będą mogły być realizowane przedsięwzięcia generujące konflikty i powodujące uciążliwości (m.in. fermy wielkotowarowe, elektrownie wiatrowe, wysypiska śmieci).
- możliwość budowy wiatraków w gminie w kontekście nowej ustawy dotyczącej lokalizowania elektrowni wiatrowych. Zgodnie z wymogami ustawowymi możliwość budowy została znacznie ograniczona, w związku z czym konieczne jest wyznaczenie terenów, na których istnieje możliwość zachowania odpowiedniej odległości od zabudowy mieszkaniowej i zabezpieczenie tych terenów poprzez plany miejscowe oraz wyznaczenie w bezpośrednim sąsiedztwie istniejących wiatraków funkcji innych niż mieszkaniowe

2. Wnioski dotyczące Miejscowych planów zagospodarowania przestrzennego gminy Aleksandrów Kujawski:

- 1) Stwierdza się aktualność miejscowych planów zagospodarowania przestrzennego.
- 2) Należy przewidzieć konieczność sporządzenia w przyszłości planów miejscowych i ich zmian w związku z:
 - realizacją głównych celów strategicznych zapisanych w Strategii rozwoju gminy Aleksandrów Kujawski,
 - zmianą polityki gminy,
 - zmianami legislacyjnymi,
 - koniecznością dostosowania do regionalnych lub ponadregionalnych dokumentów planistycznych,
 - potrzebą opracowania gminnego programu rewitalizacji dla obszarów zdegradowanych,
 - wnioskami mieszkańców i potencjalnych inwestorów.
- 3) Plany miejscowe i ich zmiany ujęte w Wieloletnim programie sporządzania planów miejscowych powinny być sporządzane:
 - dla terenów wyznaczonych w studium do obowiązkowego objęcia planem miejscowym,
 - dla terenów dynamicznie rozwijających się w oparciu o decyzje o warunkach zabudowy,
 - w przypadku, gdy przyniesie to wymierne korzyści dla gminy i jego mieszkańców,
 - w oparciu o wnioski mieszkańców gminy i potencjalnych inwestorów,
 - w przypadku, gdy stanowić to będzie podstawę do realizacji przedsięwzięć o znaczeniu regionalnym,
 - w oparciu o zasadę zrównoważonego rozwoju gminy,
 - w ramach realizowania celów strategicznych ustalonych w Strategii rozwoju gminy Aleksandrów Kujawski,
 - z uwzględnieniem możliwości finansowych gminy dla zlecenia prac wykwalifikowanym osobom i realizacji zadań wynikających z zapisów opracowań.
- 4) W przypadku przystąpienia do zmian planu miejscowego należy kierować się kolejnością podejmowania uchwał, która może jednak ulegać zmianom, spowodowanym w szczególności:
 - uznaniem planowanych działań za priorytetowe,
 - możliwościami finansowymi gminy,
 - koniecznością ochrony celu publicznego przed potrzebami inwestorów,
 - zmianami przepisów prawa.
- 5) W przypadku przystępowania do zmian planu miejscowego należy dążyć do uzupełniania istniejącej zabudowy. Zabudowę mieszkaniową należy koncentrować na terenach uzbrojonych w media. Należy unikać rozpraszania zabudowy na tereny niezagospodarowane lub pełniące inne, ważne funkcje.

- 6) Należy zwrócić uwagę na potrzebę opracowania planów miejscowych, które będą zabezpieczać możliwość lokalizowania elektrowni wiatrowych oraz planów wyznaczających w bezpośrednim sąsiedztwie istniejących wiatraków funkcji innych niż mieszkaniowe.
- 7) Realizacja obowiązujących planów miejscowych stanowi stałe zobowiązania finansowe gminy i obciąża jej budżet. Przystąpienie do zmiany planu może generować dodatkowe koszty, jeżeli wcześniejszy plan w granicach zmiany nie zakładał inwestycji. Dotyczy to zwłaszcza obszarów, na których przewidziano tereny otwarte, zabudowę ekstensywną lub tereny rolne, a zmiana planu dotyczyłaby intensyfikacji zabudowy.

ZAŁĄCZNIK: WYKAZ DECYZJI O POZWOLENIU NA BUDOWĘ

WYKAZ POZWOLEŃ NA BUDOWE 2014 r.					
Lp	Numer i data decyzji	Nazwa zadania	Nr działki	Miejscowość	Nr decyzji wójta/m.p.z.p.
1	Nr 472/2013 Z dnia 09.12.2013r.	Budowa płyty obornikowej i zbiornika na gnojówkę w zabudowie zagrodowej (kat. VIII)	60/1	Ostrowąs, gmina Aleksandrów Kuj.	PI. 6730.46.6.2 012.AE
2	Nr 492/2013 Z dnia 27.12.2013r.	Budowa linii kablowej o łącznej długości 161 m oraz posadowienia złączy kablowych-4x ZK1b/R/P-2 (kat. XXVI)	17/10, 17/19	Służewo, gmina Aleksandrów Kuj.	P1.6733.9.1 0.2013.AE
3	Nr 3/2014 Z dnia 07.01.2014r.	Budowa budynku mieszkalnego jednorodzinnego w zabudowie zagrodowej (kat. I)	56/1	Goszczewo, gmina Aleksandrów Kuj.	PI.6730.53.5 .2012.AE
4	Nr 12/2014 Z dnia 13.01.2014r.	Budowa instalacji wolnostojącej paneli fotowoltaicznych w ilości 448 sztuk o mocy 96 KW wraz z niezbędną infrastrukturą tj. przewodem łączącym typu WLH-AYKY 3x185-95 FeZn30/4, WSD rozdzielnica główna RAC (kat. VIII)	160	Nowy Ciechocinek, gmina Aleksandrów Kuj.	P1.6730.151 .1.2013.AE
5	Nr 15/2014 Z dnia 16.01.2014r.	Budowa sieci gazowej średniego ciśnienia PE z przyłączem do budynku mieszkalnego (kat. XXVI)	367, 365/3, 59/1	Wołuszewo, gmina Aleksandrów Kuj.	m.p.z.p.
6	Nr 16/2014 Z dnia 17.01.2014r.	Budowa budynku mieszkalnego jednorodzinnego z garażem typ „Tryton II” (kat. I)	53/4	Rożno- Parcele gmina Aleksandrów Kuj.	m.p.z.p.
7	Nr 23/2014 Z dnia 27.01.2014r.	Budowa budynku mieszkalnego jednorodzinnego typ „Z61” (kat. I)	18/21	Stawki, gmina Aleksandrów Kuj.	P1.6730.24. 7.2013.AE
8	Nr 24/2014 Z dnia 27.01.2014r.	Budowa budynku mieszkalnego jednorodzinnego typ „Sandra A-PS” z garażem jednostanowiskowym w bryle budynku (kat. I)	28/1	Stawki, gmina Aleksandrów Kuj.	BGPIK.6730. 115.2011/20 12.AE
9	Nr 26/2014 Z dnia 30.01.2014r.	Budowa budynku mieszkalnego jednorodzinnego typ „Werbena ZM1”(kat. I)	43/13	Rożno-Parcele, ul. Fiołkowa, gmina Aleksandrów Kuj.	m.p.z.p.
10	Nr 37/2014 Z dnia 07.02.2014r.	Budowa abonenckiej stacji transformatorowej 15/0,4kV, linii kablowych 15kV i 0,4kV wraz z przyłączami (kat. VIII, XXVI)	124/3, 148/4, 148/3	Rudunki, gmina Aleksandrów Kuj.	P1.6733.12. 17.2013.AE
11	Nr 47/2014 Z dnia 14.02.2014r.	Budowa budynku mieszkalnego jednorodzinnego z garażem typ „OPATEK 2G” (kat. I)	26/11	Odolion, gmina Aleksandrów Kuj.	m.p.z.p.
12	Nr 54/2014 Z dnia 18.02.2014r.	Budowa budynku gospodarczo-garażowego (kat. III)	162/9	Rożno- Parcele, gmina Aleksandrów Kuj.	P1.6730.96. 6.2013.AE
13	Nr 56/2014 Z dnia 20.02.2014r.	Rozbudowa istniejącego budynku usługowego celem wykonania usługowego-warsztatu diagnostyki komputerowej i napraw samochodowych oraz przydomowej oczyszczalni ścieków (kat. XVII, VIII)	348	Otłoczyn ul. Piaskowa, gmina Aleksandrów Kuj.	P1.6722.1.1. 2014.AE
14	Nr 55/2014 Z dnia 20.02.2014r.	Budowa budynku mieszkalnego jednorodzinnego wolnostojącego, szczelnego zbiornika na nieczystości- szamba (kat. I)	72/17	Białe Blota, gmina Aleksandrów Kuj.	P1.6730.27. 4.2013.AE
15	Nr 59/2014 Z dnia 21.02.2014r.	Rozbudowa budynku garażowo- gospodarczego o wiatę garażową (kat. III)	247/4	Otłoczyn ul. Szlak Bursztynowy, gmina Aleksandrów Kuj.	m.p.z.p.
16	Nr 58/2014 Z dnia 21.02.2014r.	Budowa budynku garażowo- gospodarczego (kat. II)	146/6	Ośno, gmina Aleksandrów Kuj.	P1.6730.98. 6.2013.AE
17	Nr 64/2014 Z dnia 28.02.2014r.	Budowa stawu dla celów rekreacyjnych i nietowarowej hodowli ryb (kat. XXIV)	86/9	Łazieniec, gmina Aleksandrów Kuj.	m.p.z.p.
18	Nr 66/2014 Z dnia 04.03.2014r.	Budowa wiaty stalowej magazynowej (kat XVIII)	199/3	Otłoczyn ul. Szosa Ciechocińska	m.p.z.p.
19	Nr 79/2014 Z dnia 12.03.2014r.	Budowa budynku gospodarczo- magazynowo-garażowego typ „GMC 05” oraz dobudowa wiaty metalowej (kat. II)	208/7	Poczałkowo, gmina Aleksandrów Kuj.	P1.6730.137 .4.2013.AE
20	Nr 78/2014 Z dnia	Budowa budynku mieszkalnego jednorodzinnego z dwoma lokalami mieszkalnymi oraz budowa budynku gospodarczego	55/12, 55/13,	Rożno- Parcele, gmina Aleksandrów Kuj.	m.p.z.p.

	12.03.2014r.	(kat. I, III)	55/14		
21	Nr 86/2014 Z dnia 14.03.2014r.	Budowa budynku mieszkalnego jednorodzinny typ „Dom przy Przyjaznej 2” Galeria Domów oraz budynku gospodarczego i szamba (kat. I, III)	17/12	Konradowo, gmina Aleksandrów Kuj.	P1.6730.118 .4.2013.AE
21	Nr 84/2014 Z dnia 14.03.2014r.	Budowa budynku mieszkalnego jednorodzinny z garażem w bryle budynku typ WŁASNY2 wersja lustrzana” oraz szamba tymczasowego (kat. I)	338/8	Wołuszewo, gmina Aleksandrów Kuj.	m.p.z.p.
23	Nr 87/2014 Z dnia 17.03.2014r.	Budowa budynku mieszkalnego segment bliźniak typ „ Dom w Tamaryszkach” oraz szamba tymczasowego (kat. I)	21/20	Rudunki, gmina Aleksandrów Kuj.	m.p.z.p.
24	Nr 88/2014 Z dnia 18.03.2014r.	Rozbudowa budynku mieszkalnego o pomieszczenia gospodarcze (kat. I)	1026/11	Łazieniec ul. E. Stachury, gmina Aleksandrów Kuj.	P1.6730.50. 5.2013.AE
25	Nr 103/2014 Z dnia 28.03.2014r.	Budowa budynku mieszkalnego jednorodzinny z garażem jednostanowiskowym w bryle budynku typ „ADONIS” z infrastrukturą techniczną tj. szambem szczelnym oraz przyłączem wodociągowym (kat. I)	1/13	Kuczek, gmina Aleksandrów Kuj.	P1.6730.113 .2.2013.AE
26	Nr 105/2014 Z dnia 03.04.2014r.	Budowa linii kablowej SN-15kV, stacji transformatorowej STSKu 20/400, linii kablowej niskiego napięcia oraz wymianę złącza kablowego na rozdzielnicę szafową do zasilania budynku produkcyjno- handlowo- usługowego (zwiększenie mocy) oraz budynku mieszkalnego (kat. XXIX, XXVI)	10/2	Białe Błota, gmina Aleksandrów Kuj.	P1.6733.17. 10.2013.AE
27	Nr 114/2014 Z dnia 11.04.2014r.	Rozbudowa budynku mieszkalnego o pomieszczenia mieszkalne, kotłownię, skład opału i klatkę schodową, zmianę konstrukcji dachu wraz z nadbudową ścianki kolankowej oraz budowa budynku gospodarczo- garażowego (kat. I)	21/5, 88	Broniszewo, gmina Aleksandrów Kuj.	P1.6730.83. 7.2013.AE
28	Nr 115/2014 Z dnia 14.04.2014r.	Budowa budynku mieszkalnego jednorodzinny z garażem w bryle budynku (kat. I)	1036/20	Łazieniec, ul. E. Stachury, gmina Aleksandrów Kuj.	P1.6730.3.2. 2014.AE
29	Nr 117/2014 Z dnia 15.04.2014r.	Zmiana konstrukcji dachu oraz poszycia dachowego w budynku mieszkalnym (kat. I)	25	Ośno Drugie, gmina Aleksandrów Kuj.	P1.6730.143 .2013.AE
30	Nr 122/2014 Z dnia 15.04.2014r.	Budowa budynku mieszkalnego jednorodzinny typ „Dom pod morwą”, budowę budynku garażowego typ „G-8a” oraz szamba dwukomorowego szczelnego tymczasowego (kat. I, XVII)	58/2	Konradowo, gmina Aleksandrów Kuj.	m.p.z.p.
31	Nr 121/2014 Z dnia 15.04.2014r.	Budowa budynku mieszkalnego jednorodzinny z garażem typ „ARES II” oraz szamba 2-komorowego tymczasowego (kat. I)	44/1	Zgoda, gmina Aleksandrów Kuj.	P1.6722.3.1. 2014.AE
32	Nr 126/2014 Z dnia 22.04.2014r.	Budowa płyty gnojowej i zbiornika na gnojówkę (kat. VIII)	19/2	Wilkostowo, gmina Aleksandrów Kuj.	P1.6730.7.3. 2014.AE
33	Nr 143/2014 Z dnia 02.05.2014r.	Budowa dwóch tarasów przy budynku mieszkalnym jednorodzinny oraz wiaty rekreacyjnej drewnianej (kat. I, III)	17/45	Odołion ul. Okrężna, gmina Aleksandrów Kuj.	m.p.z.p.
34	Nr 147/2014 Z dnia 05.05.2014r.	Budowa budynku garażu (kat. III)	53/12	Rożno- Parcele ul. Dębowa, gmina Aleksandrów Kuj.	m.p.z.p.
35	Nr 149/2014 Z dnia 05.05.2014r.	Przebudowa i rozbudowa budynku socjalno- biurowego, przebudowa przełącza wodociągowego, budowa przyłącza kanalizacyjnego, przebudowa przyłącza energetycznego, budowa tymczasowego zbiornika bezodpływowego oraz utwardzeń ternu wokół budynku (kat. XVI, VIII)	149, 150, 151, 152, 153	Służewo ul. Polna, gmina Aleksandrów Kuj.	P1.6730.11. 3.2014.AE
36	Nr 145/2014 Z dnia 05.05.2014r.	Nadbudowa budynku mieszkalnego oraz zmiana konstrukcji dachu i pokrycia dachowego (kat. I)	228	Podgaj, gmina Aleksandrów Kuj.	P1.6730.24. 2.2014.AE
37	Nr 175/2014 Z dnia 19.05.2014r.	Budowa budynku mieszkalnego jednorodzinny oraz przydomowej oczyszczalni ścieków (kat. I)	57/2	Łazieniec, gmina Aleksandrów Kuj.	m.p.z.p.
38	Nr 165/2014 Z dnia 14.05.2014r.	Rozbudowa budynku gospodarczego w granicy z działkami oznaczonymi numerami ewidencyjnymi 30/6, 30/7 (kat. II)	30/8, 30/5	Ośno, gmina Aleksandrów Kuj.	P1.6730.111 5.2013.AE
39	Nr 168/2014 Z dnia 14.05.2014r.	Budowa wiaty stalowej na maszyny rolnicze (kat. II)	158/1	Przybranowo, gmina Aleksandrów Kuj.	P1.6730.144 .5.2013.AE
40	Nr 179/2014 Z dnia	Dobudowa do istniejącego budynku mieszkalnego pomieszczeń mieszkalnych (kat. I)	27/13	Rożno- Parcele ul. Krokusowa, gmina	m.p.z.p.

	20.05.2014r.			Aleksandrów Kuj.	
41	Nr 181/2014 Z dnia 21.05.2014r.	Rozbudowa istniejącego budynku zakładu o pomieszczenia magazynowo- składowe (kat. XVIII)	124/3, 222, 223, 224	Rudunki, gmin Aleksandrów Kuj.	P1.6730.93. 6.2013.AE
42	Nr 174/2014 Z dnia 16.05.2014r.	Rozwiązanie kolizji- budowa linii kablowej nN i demontaż istniejącej linii napowietrznej nN oraz budowa przyłącza do baru „SAM SMAK” (kat. VIII, XXVI)	99/2, 99/7, 99/8, 99/16, 160 1/3, 1/13	Nowy Ciechocinek, gmina Aleksandrów Kuj. Kuczek, gmina Aleksandrów Kuj.	P1.6733.19. 11.2013.AE
43	Nr 171/2014 Z dnia 15.05.2014r.	Budowa budynku gospodarczego (kat. II)	33/3	Wygoda, gmina Aleksandrów Kuj.	m.p.z.p.
44	Nr 132/2014 Z dnia 23.04.2014r.	Rozbudowa budynku mieszkalnego, zmiana konstrukcji dachu i pokrycia dachowego oraz zmiana sposobu użytkowania strychu na część mieszkalną (kat. I)	37/3, 37/4, 37/5	Zgoda, gmina Aleksandrów Kuj.	P1.6730.136 .5.2013.AE
45	Nr 193/2014 Z dnia 28.05.2014r.	Budowa wewnętrznej instalacji gazowej dla budynku mieszkalnego z przyłączem po działce (kat. I)	365/3	Wołuszewo, gmina Aleksandrów Kuj.	m.p.z.p.
46	Nr 192/2014 Z dnia 28.05.2014r.	Budowa budynku mieszkalnego jednorodzinny typ „KENDRA BIS-L” oraz szamba (kat. I)	1/29	Odolion ul. Parkowa, gmina Aleksandrów Kuj.	P1.6730.154 .3.2013.AE
47	Nr 194/2014 Z dnia 28.05.2014r.	Budowa budynku mieszkalnego jednorodzinny typ. „Dom w Lewkoniach 2” (kat. I)	62/51	Stawki, gmina Aleksandrów Kuj.	m.p.z.p.
48	Nr 223/2014 Z dnia 12.06.2014r.	Rozbudowa istniejącego budynku handlowego przy stacji paliw wraz z przebudową wewnętrznej infrastruktury technicznej: demontaż odcinka przyłącza wodociągowego, demontaż zewnętrznej instalacji sanitarnej wraz ze zbiornikiem bezodpływowym, budowa nowego zbiornika bezodpływowego (kat. XVII, XX, VIII)	10/7, 10/8	Przybranowo, gmina Aleksandrów Kuj.	P1.6730.129 6.2014.AE
49	Nr 221/2014 Z dnia 11.06.2014r.	Rozbudowa i nadbudowa budynku mieszkalnego o pomieszczenie mieszkalne (kat. I)	140	Stawki, gmina Aleksandrów Kuj.	P1.6730.1.6. 2014.AE
50	Nr 242/2014 Z dnia 23.06.2014r.	Budowa budynku mieszkalnego jednorodzinny typ „DOM W NASTURCJACH” i budynku garażu typ „G-1a” (kat. I, III)	158/11	Rożno- Parcele ul. Różana, gmina Aleksandrów Kuj.	m.p.z.p.
51	Nr 238/2014 Z dnia 18.05.2014r.	Budowa tablicy reklamowej wolnostojącej (kat. VIII)	72/5, 72/6	Nowy Ciechocinek, gmina Aleksandrów Kuj.	P1.6730.112 4.2013.AE
52	Nr 229/2014 Z dnia 16.06.2014r.	Budowa budynku mieszkalnego jednorodzinny, wiaty garażowej i przydomowej oczyszczalni ścieków (kat. I)	260, 185/17	Słońsk Dolny, gmina Aleksandrów Kuj.	P1.6730.4.4. 2014.
53	Nr 245/2014 Z dnia 23.06.2014r.	Dobudowa balkonu, zmiana sposobu użytkowania strychu na pomieszczenia mieszkalne oraz zmiana konstrukcji dachu i pokrycia dachowego z podwyższeniem ścianki kolankowej budynku mieszkalnego (kat. I)	43/4	Ośno, gmina Aleksandrów Kuj.	P1.6730.145 5.2013.AE
54	Nr 250/2014 Z dnia 24.06.2014r.	Budowa budynku mieszkalnego jednorodzinny typ „KORNEL II (z wiatą) ENERGO” w ramach istniejącej zabudowy zagrodowej oraz tymczasowego szamba szczelnego o pojemności do 10,00m ³ (kat. I)	40/9	Opokl, gmina Aleksandrów Kuj.	P1.6730.10. 6.2014.AE
55	Nr 254/2014 Z dnia 26.06.2014r.	Rozbudowa i nadbudowa budynku mieszkalnego o pomieszczenia mieszkalne oraz dobudowa garażu na maszyny rolnicze do istniejącego garażu (kat. I, II)	148/3	Plebanka, gmina Aleksandrów Kuj.	P1.6730.151 3.2013.AE
56	Nr 263/2014 Z dnia 01.07.2014r.	Budowa linii kablowej 5N-15kV, stacji transformatorowej STSKu 20/400 oraz stacji kablowej niskiego napięcia- do zasilania osiedla domków jednorodzinnych (kat. XXVI, XXIX)	226/4, 21/23, 21/44, 21/20	Rudunki, gmina Aleksandrów Kuj.	m.p.z.p.
57	Nr 270/2014 Z dnia 08.07.2014r.	Dobudowa budynku gospodarczego do istniejącego budynku mieszkalnego (kat. I)	121/7	Nowy Ciechocinek, gmina Aleksandrów Kuj.	P1.6730.5.5. 2014.AE
58	Nr 274/2014 Z dnia 09.07.2014r.	Budowa dwóch kurników typ WB-4735, dwóch zbiorników na gaz płynny, zbiornika na nieczystości płynne, czterech silosów paszowych oraz szamba (kat. II, VIII, XIX)	38	Chrusty, gmina Aleksandrów Kuj.	P1.6220.14. 34.2012.MA
59	Nr 269/2014 Z dnia 08.07.2014r.	Budowa budynku gospodarczego (kat. II)	148	Przybranowo, gmina Aleksandrów Kuj.	P1.6730.36. 3.2014.AE

60	Nr 260/2014 Z dnia 01.07.2014r.	Rozbudowa budynku mieszkalno- gospodarczego o pomieszczenie kuchni, klatki schodowej i tarasu ze zmianą sposobu użytkowania poddasza na cele mieszkalne i zamiana konstrukcji dachu z dwoma lokalami mieszkalnymi dobudowa garażu na maszyny rolnicze i budowa wiaty na drewno w zabudowie zagrodowej (kat. I, II)	136/7, 136/10	Woluszewo, gmina Aleksandrów Kuj.	P1.6730.141 .7.2013.AE
61	Nr 283/2014 Z dnia 17.07.2014r.	Budowa budynku magazynowo- produkcyjnego z częścią biurową z wykorzystaniem (adaptacją) istniejącej konstrukcji; przyłącza wodociągowe dla zakładu wraz zewnętrzną instalacją wodociągową do budynku; zewnętrznej kanalizacji sanitarnej ze zbiornikiem bezodpływowym na nieczystości ciekłe; zewnętrznej kanalizacji deszczowej, z separatorem substancji ropopochodnych, dwóch zbiorników przeciwpożarowych oraz komory rozsączającej; drogi dojazdowej, placów manewrowych, dojścia do budynku oraz miejsc postojowych (kat. XVIII, XVI, XXII, XXVI, VIII)	31/3, 34/6	Ośno, gmina Aleksandrów Kuj.	P1.6730.23. 2.2014.AE
62	Nr 292/2014 Z dnia 22.07.2014r.	Budowa budynku mieszkalnego jednorodzinny typ „K-16” oraz szamba dwukomorowego szczelnego (kat. I)	172/2	Grabie, gmina Aleksandrów Kuj.	P1.6730.28. 4.2014.AE
63	Nr 306/2014 Z dnia 24.07.2014r.	Budowa budynku stodoły (kat. II)	145/4	Rudunki, gmina Aleksandrów Kuj.	P1.6730.55. 4.2014.AE
64	Nr 280/2014 Z dnia 15.07.2014r.	Budowa budynku mieszkalnego jednorodzinny z garażem dwustanowiskowym w bryle budynku typ „M116-Gwiazdny szlak” oraz przydomowej oczyszczalni ścieków (kat. I)	245/7	Przybranowo, gmina Aleksandrów Kuj.	P1.6730.16. 4.2014.AE
65	Nr 296/2014 Z dnia 23.07.2014r.	Dobudowa pomieszczenia gospodarczego do budynku mieszkalnego jednorodzinny (kat. III)	55/1	Łazieniec ul. Orla Góra, gmina Aleksandrów Kuj.	m.p.z.p.
66	Nr 307/2014 Z dnia 24.07.2014r.	Budowa kolektora kanalizacji sanitarnej z przyłączami do działek (kat. XXVI, VIII)	520, 544, 27/9, 26/8 + 18 27/13 + 21 27/11, 27/18	Odolion, ul. Krótka, gmina Aleksandrów Kuj.	m.p.z.p.
67	Nr 312/2014 Z dnia 28.07.2014r.	Rozbiórka dwóch budynków gospodarczych i budowa budynku mieszkalnego jednorodzinny z dwoma lokalami mieszkalnymi i garażem trzystanowiskowym w bryle budynku (kat. I, III)	25/7	Rudunki, gmina Aleksandrów Kuj.	P1.6730.120 .5.2013.AE
68	Nr 318/2014 Z dnia 30.07.2014r.	Budowa budynku mieszkalnego jednorodzinny z garażem dwustanowiskowym w bryle budynku typ „KAPRYS” (kat. I)	222/3, 222/2	Rożno- Parcele, ul. Jarzębinowa, gmina Aleksandrów Kuj.	m.p.z.p.
69	Nr 330/2014 Z dnia 06.08.2014r.	Rozbudowa Istniejącego budynku mieszkalny (kat. I)	56/6	Ośno, gmina Aleksandrów Kuj.	P1.6730.25. 3.2014.AE
70	Nr 340/2014 Z dnia 11.08.2014r.	Budowa budynku gospodarczego typ „LZG-50” (kat. III)	128/10	Odolion, gmina Aleksandrów Kuj.	P1.6730.50. 1.2014.AE
71	Nr 352/2014 Z dnia 19.08.2014r.	Budowa budynku mieszkalny jednorodzinny (kat. I)	49/3	Stawki, gmina Aleksandrów Kuj.	m.p.z.p.
72	Nr 353/2014 Z dnia 20.08.2014r.	Budowa budynku mieszkalny jednorodzinny oraz szamba szczelnego tymczasowego (kat. I)	127/9, 91/15	Stawki, gmina Aleksandrów Kuj.	m.p.z.p.
73	Nr 346/2014 Z dnia 14.08.2014r.	Budowa budynku mieszkalny jednorodzinny z garażem jednostanowiskowym w bryle budynku typ. „GL 578A” (kat. I)	53/13	Rożno- Parcele ul. Dębowa, gmina Aleksandrów Kuj.	m.p.z.p.
74	Nr 360/2014 Z dnia 22.08.2014r.	Budowa budynku mieszkalny jednorodzinny z garażem w bryle budynku typ. „Dom w Lotosach (G)” (kat. I)	222/13	Rożno- Parcele, gmina Aleksandrów Kuj.	m.p.z.p.
75	Nr 361/2014 Z dnia 22.08.2014r.	Budowa wewnętrznej instalacji gazowej w budynku mieszkalnym z odcinkiem po działce (kat. I)	351/2	Woluszewo, gmina Aleksandrów Kuj.	m.p.z.p.
76	Nr 363/2014 Z dnia 26.08.2014r.	Budowa budynku mieszkalny jednorodzinny typ „Dom w Ideredach3 wersja TERMO” (kat. I)	223/11	Rożno- Parcele, gmina Aleksandrów Kuj.	m.p.z.p.
77	Nr 371/2014 Z dnia	Budowa budynku mieszkalny jednorodzinny typ. „Stoneczko” oraz budynku garażowego (kat. I, III)	434	Służewo ul. Brzeska, gmina Aleksandrów Kuj.	P1.6730.139 .8.2013.AE

	02.09.2014r.				
78	Nr 367/2014 Z dnia 27.08.2014r.	Budowa budynku gospodarczo- garażowego typ „Murator GMC 05” (kat. II)	44/7	Opoczki, gmina Aleksandrów Kuj.	P1.6730.13. 5.2014.AE
79	Nr 356/2014 Z dnia 21.08.2014r.	Budowa stawu dla celów rekreacyjnych i nietowarowej hodowli ryb (kat. XXIV)	74/3	Opoki, gmina Aleksandrów Kuj.	P1.6730.7.2. 2014.AE
80	Nr 372/2014 Z dnia 02.09.2014r.	Budowa budynku mieszkalnego jednorodzinne z garażem trzystanowiskowym z infrastrukturą techniczną: zalicznikowe przyłącze wodociągowe, zalicznikowe przyłącze kanalizacji sanitarnej, zalicznikowe przyłącze energetyczne (kat. I, XVII)	55/32	Rożno- Parcele, gmina Aleksandrów Kuj.	m.p.z.p.
81	Nr 383/2014 Z dnia 11.09.2014r.	Rozbudowa istniejącego budynku mieszkalnego-wykonanie przystawki wejściowej wraz ze schodami (kat. I)	104/3	Grabie, gmina Aleksandrów Kuj.	P1.6730.6.5. 2014.AE
82	Nr 399/2014 Z dnia 22.09.2014r.	Budowa chodnika wraz z odwodnieniem oraz budową 15 zjazdów z drogi gminnej (kat. XXV, IV)	60, 37/3, 22/12	Łazieniec ul. E. Stachury, gmina Aleksandrów Kuj.	m.p.z.p.
83	Nr 403/2014 Z dnia 24.09.2014r.	Budowa dwóch hal produkcyjno- magazynowych- I etap, utwardzenie terenu, zjazdu publicznego z drogi gminnej, przyłącza wodociągowego, poza licznikowego przyłącza elektroenergetycznego, zewnętrznej instalacji kanalizacji sanitarnej wraz z przydomowa oczyszczalnia ścieków oraz zewnętrznej instalacji kanalizacji deszczowej z separatorami i drenażem rozsączającym (kat. XVIII, VIII, IV)	9/11, 91, 9/5, 8/2, 5/7	Kuczek, gmina Aleksandrów Kuj.	P1.6730.62. 3.2014.AE
84	Nr 395/2014 Z dnia 17.09.2014r.	Nadbudowa strychu mieszkalnego nad istniejącym budynkiem mieszkalnym wraz z rozbudową (kat. I)	134	Opoki, gmina Aleksandrów Kuj.	P1.6730.8.4. 2014.AE
85	Nr 417/2014 Z dnia 06.10.2014r.	Budowa budynku mieszkalnego jednorodzinne typ „DOM W WIESIOLKACH” (kat. I)	22/20	Łazieniec, gmina Aleksandrów Kuj.	m.p.z.p.
86	Nr 396/2014 Z dnia 18.09.2014r.	Budowa drogi procesyjnej, punktów oświetleniowych oraz wykonania iluminacji budynku kościoła (kat X)	190	Otłoczyn ul. Szlak Bursztynowy, gmina Aleksandrów Kuj.	m.p.z.p.
87	Nr 414/2014 Z dnia 03.10.2014r.	Budowa sieci wodociągowej z przyłączami i sieci kanalizacyjnej z przyłączami (kat. XXVI, VIII)	213, 215/2 + 11 215/14	Stawki, gmina Aleksandrów Kuj.	m.p.z.p.
88	Nr 422/2014 Z dnia 10.10.2014r.	Budowa budynku mieszkalnego jednorodzinne typ „Dom w Żurawkach 3- lustrzane odbicie” oraz szamba szczelnego (kat. I)	1/28	Odolion, gmina Aleksandrów Kuj.	P1.6730.38. 4.2014.SB
89	Nr 438/2014 Z dnia 15.10.2014r.	Rozbudowa istniejącego budynku inwentarskiego-obory w zabudowie zagrodowej (kat. II)	56/1	Wólka, gmina Aleksandrów Kuj.	P1.6730.14. 4.2014.AE
90	Nr 433/2014 Z dnia 13.10.2014r.	Budowa budynku mieszkalnego jednorodzinne w zabudowie zagrodowej, przydomowej oczyszczalni ścieków, utwardzenie nawierzchni oraz zjazdu z drogi gminnej (kat. I, IV)	111/8, 108/3	Plebanka, gmina Aleksandrów Kuj.	P1.6730.119 .10.2013.20 14.AE
91	Nr 425/2014 Z dnia 10.10.2014r.	Rozbudowa i nadbudowa budynku mieszkalnego, zmiana konstrukcji dachu i pokrycia oraz zmiana sposobu użytkowania poddasza na cele mieszkalne w zabudowie zagrodowej (kat. I)	258	Przybranowo, gmina Aleksandrów Kuj.	P1.6730.68. 3.2014.AE
92	Nr 457/2014 Z dnia 27.10.2014r.	Budowa wewnętrznej instalacji gazu z kotłem gazowym i odcinkiem instalacji zewnętrznej (kat. I)	338/12, 338/13	Woluszewo, gmina Aleksandrów Kuj.	m.p.z.p.
93	Nr 453/2014 Z dnia 24.10.2014r.	Przebudowa sieci wodociągowej (kat. XXVI)	56/1	Wólka, gmina Aleksandrów Kuj.	P1.6730.53. 3.2014.AE
94	Nr 463/2014 Z dnia 03.11.2014r.	Budowa budynku handlowego z załącznikiem magazynowym i szamba (kat. XVII)	382/16	Służewo, gmina Aleksandrów Kuj.	P1.6730.33. 7.2014.SB
95	Nr 461/2014 Z dnia 30.10.2014r.	Budowa linii kablowej oświetlenia drogowego wraz ze słupami, oprawami i szafką sterującą (kat. XXVI, XXIX)	138/5	Rudunki, gmina Aleksandrów Kuj.	P1.6733.17. 10.2014.AE
96	Nr 458/2014 Z dnia 27.10.2014r.	Budowa windy o funkcji gastronomicznej (kat. XVII, VIII)	612/2	Odolion, gmina Aleksandrów Kuj.	m.p.z.p.

97	Nr 452/2014 Z dnia 24.10.2014r.	Budowa instalacji fotowoltaicznej w ilości 400 szt. o mocy do 100 KW wraz z instalacją elektryczną i niezbędnym osprzętem (kat. VIII)	161	Nowy Cieclocinek, gmina Aleksandrów Kuj.	P1.6730.140 .5.2013.AE
98	Nr 444/2014 Z dnia 16.10.2014r.	Rozbudowa i nadbudowę budynku mieszkalnego (kat. I)	111/4	Rożno- Parcele ul. Konwaliowa, gmina Aleksandrów Kuj.	P1.6730.41. 4.2014.AE
99	Nr 474/2014 Z dnia 10.11.2014r.	Budowa zjazdu publicznego z drogi powiatowej Nr 2634 C (kat. IV)	16 karta mapy 33, 1081/4	Aleksandrów Kujawski ul. Wojska Polskiego	m.p.z.p.
100	Nr 462/2014 Z dnia 30.10.2014r.	Budowa budynku mieszkalnego jednorodzinny typ „AMBROZIA /CE/” w ramach istniejącego siedliska oraz budowa szamba (kat. I)	30/2	Wilkostowo, gmina Aleksandrów Kuj.	PI.6730.67.3 .2014.AE
101	Nr 482/2014 Z dnia 14.11.2014r.	Nadbudowa budynku mieszkalnego jednorodzinny wraz z dobudową garażu oraz budowa szamba (kat. I)	131/2	Ośno, gmina Aleksandrów Kuj.	P1.6730.32. 10.2014.AE
102	Nr 477/2014 Z dnia 12.11.2014r.	Budowa budynku mieszkalnego jednorodzinny wolnostojącego typ. „DOM W KALATEACH 2 lustrzane odbicie wersja termo” (kat. I)	21/2	Rudunki ul. Kazimierza Górskiego, gmina Aleksandrów Kuj.	m.p.z.p.
103	Nr 479/2014 Z dnia 13.11.2014r.	Budowa linii kablowej oświetlenia drogowego wraz ze słupami, oprawami i szafką sterującą (kat. XXVI)	62, 26/6, 26/8, 31/2, 21/1, 34/4, 34/6, 23/3	Konradowo ul. Wspólna, gmina Aleksandrów Kuj.	P1.6733.18. 8.2014.AE
104	Nr 485/2014 Z dnia 20.11.2014r.	Budowa odcinka sieci wodociągowej i kanalizacyjnej wraz z przyłączeni wodociągowymi i kanalizacyjnymi do granic działek (kat. XXVI)	49/5, 104/7, 104/8, 57/5, 49/4	Łazieniec, gmina Aleksandrów Kuj.	m.p.z.p.
105	Nr 492/2014 Z dnia 25.11.2014r.	Rozbudowa istniejącego budynku mieszkalnego jednorodzinny o pomieszczenie gospodarcze, likwidacja istniejącego szamba oraz budowa nowego szamba (kat. I)	126/4	Grabie, gmina Aleksandrów Kuj.	P1.6730.60. 8.2014.AE
106	Nr 497/2014 Z dnia 28.11.2014r.	Budowa odcinka sieci wodociągowej (kat. XXVI)	47 41	Nowy Cieclocinek Wygoda, gmina Aleksandrów Kuj.	m.p.z.p.
107	Nr 495/2014 Z dnia 26.11.2014r.	Budowa budynku mieszkalnego jednorodzinny typ „LK&1109” (kat. I)	17/99	Odolion ul. Okrężna, gmina Aleksandrów Kuj.	m.p.z.p.
108	Nr 500/2014 Z dnia 02.12.2014r.	Budowa stawu rekreacyjnego w celu amatorskiej hodowli ryb w ramach istniejącego gospodarstwa rolnego (kat. XXIV)	96/5	Plebanka, gmina Aleksandrów Kuj.	P1.6730.42. 4.2014.AE
109	Nr 501/2014 Z dnia 02.12.2014r.	Budowa sieci wodociągowej wraz z przyłączem (kat. XXVI, VIII)	22, 25, 28, 29	Goszczewo, gmina Aleksandrów Kuj.	P1.6733.5.8. 2014.AE
110	Nr 505/2014 Z dnia 04.12.2014r.	Budowa odcinka sieci wodociągowej (kat. XXVI)	157/2, 172/3, 3484/3	Grabie, gmina Aleksandrów Kuj.	P1.6733.9.1 7.2014.AE
111	Nr 489/2014 Z dnia 21.11.2014r.	Dobudowa wiatrolapu oraz zmiana konstrukcji dachu na istniejącym budynku mieszkalnym w zabudowie zagrodowej (kat. I)	178/3	Ostrowąs, gmina Aleksandrów Kuj.	P1.6730.37. 5.2014.AE
112	Nr 504/2014 Z dnia 03.12.2014r.	Budowa „Zajazdu Uzdrawiskowego” tj. budynku głównego nr 1- etap II (kat. XIV)	159, 160	Nowy Cieclocinek, gmina Aleksandrów Kuj.	P1.6730.106 .3.2013.AE
113	Nr 493/2014 Z dnia 25.11.2014r.	Budowa budynku garażowo- magazynowego typ „GMC 04d” (kat. II)	21	Ostrowąs, gmina Aleksandrów Kuj.	P1.6730.47. 6.2014r.
114	Nr 503/2014 Z dnia 03.12.2014r.	Budowa budynku gospodarczo- garażowego na maszyny i sprzęt rolniczy (kat. II)	44/3	Wofuszewo, gmina Aleksandrów Kuj.	P1.6730.44. 4.2014.AE
115	Nr 502/2014 Z dnia 03.12.2014r.	Rozbudowa budynku gospodarczego o pomieszczenie gospodarcze (kat. II)	1	Wilkostowo, gmina Aleksandrów Kuj.	P1.6730.49. 4.2014.5B

WYKAZ POZWOLEŃ NA BUDOWE 2015r.

Lp.	Numer i data decyzji	Nazwa zadania	Nr działki	Miejscowość	Nr decyzji wójta/m.p.z.p.
-----	----------------------	---------------	------------	-------------	---------------------------

1.	Nr 517/2014 Z dnia 17.12.2014r.	Budowa stawu do amatorskiej hodowli ryb (kategoria XXIV)	Działka Nr 80/2	Opoki, gmina Aleksandrów Kuj.	Pl.6730.97.5. 2013.AE
2.	Nr 525/2014 Z dnia 30.12.2014r.	Dobudowa garażu, docieplenie ścian istniejącej remizy OSP oraz budowa szamba szczelnego (kategoria XVII)	Działka Nr 125/1 126/4	Ostrowąs, gmina Aleksandrów Kuj.	Pl.6733.11.8. 2014.AE
3.	Nr 9/2015 Z dnia 12.01.2015r.	Budowa budynku mieszkalnego jednorodzinnego typ „DOM W AKEBIACH” z garażem o bryle budynku oraz szamba dwukomorowego szczelnego tymczasowego (kategoria I)	Działka Nr 34/5	Konradowo, gmina Aleksandrów Kuj.	Pl.6730.99.5. 2013.AE
4.	Nr 14/2015 Z dnia 19.01.2015r.	Rozbudowa budynku handlowo – usługowego o pomieszczenia mieszkalne, magazynowe, kotłownię na parterze wraz z poddaszem użytkowym mieszkalnym oraz budowa szamba dwukomorowego (kategoria I, XVII)	Działka Nr 103/2	Ośno, gmina Aleksandrów Kuj.	Pl.6730.67.5. 2013.AE
5.	Nr 217/2014 Z dnia 13.11.2014r.	Budowa stacji paliw oraz obiektów towarzyszących na terenie MOP III Orloczyn – Wschód w ciągu autostrady A1 Toruń - Tuszyn	Działka Nr 264 271/1 3336/19 3374/10	Otloczyn, gmina Aleksandrów Kuj.	m.p.z.p.
6.	Nr 17/2015 Z dnia 22.01.2015r.	Budowa na budowę budynku mieszkalnego jednorodzinnego typ „DOM W LEWKONIACH WER.2” (kategoria I)	Działka Nr 56/22	Rożno – Parcele ul. Dębowa, gmina Aleksandrów Kuj.	m.p.z.p.
7.	Nr 18/2015 Z dnia 23.01.2015r.	Budowa budynku mieszkalnego jednorodzinnego z garażem dwustanowiskowym w bryle budynku typ „Dzierlatka III”	Działka Nr 190/1	Przybranowo, gmina Aleksandrów Kuj	Pl.6730.74.4. 2014.AE
8.	Nr 22/2015 Z dnia 27.01.2015r.	Budowa budynku handlowo – usługowego typ. „PM01” oraz budynku mieszkalnego jednorodzinnego typ „M14 – dom dla ciebie” wraz z niezbędną infrastrukturą: utwierdzeniem terenu, miejscami postojowymi, zmianą ukształtowania terenu wraz z budową murów oporowych i umocnieniem skarpy (kat. XVII, VIII, I)	Działka Nr 215/14	Stawki, gmina Aleksandrów Kujawski	Pl. 6730.30.5.20 14.AE
9.	Nr 21/2015 Z dnia 27.01.2015r.	Budowa warsztatu mechaniki pojazdowej, blacharstwa, lakiernictwa w zakresie stosowania lakierów wodorozpuszczalnych i konserwacji pojazdów oraz szamba 2-komorowego z separatorem (kat. XVII)	Działka Nr 172/3 172/4	Słomkowo, Gmina Aleksandrów Kujawski	Pl.730.117.12 .2013.AE
10.	Nr 37/2015 Z dnia 16.02.2015r.	Budowa wiaty magazynowej do akcesoriów samochodowych (kat. XVIII)	Działka Nr 235	Stawki, Al. Danilewicz Zielińskiej	Pl.6220.6.1.2 015.AE
11.	Nr 46/2015 Z dnia 20.02.2015r.	Dobudowa do istniejącego budynku mieszkalnego pomieszczeń mieszkalnych (kat. I)	Działka Nr 239	Stawki, ul. Okrężna Gmina Aleksandrów Kujawski	Pl.6730.81.4. 2014.AE
12.	Nr 39/2015 Z dnia 17.02.2015r.	Budowa budynku gospodarczo – garażowego typ „Murator GMC 05” (Kat. II)	Działka Nr 44/7	Opoczki, Gmina Aleksandrów Kujawski	Pl.6730.13.5. 2014.AE
13.	Nr 57/2015 Z dnia 09.03.2015r.	Budowa budynku mieszkalnego jednorodzinnego typ „TANGO” – Quattro Sp.z o. o. (kat. I)	Działka Nr 7/3	Rożno- Parcele, gmina Aleksandrów Kujawski	m.p.z.p.
14.	Nr 74/2015 Z dnia 20.03.2015r.	Budowa budynku mieszkalnego jednorodzinnego z garażem dwustanowiskowym w bryle budynku typ. „Dom w Kardamonie (G2)”, utwardzenia terenu oraz wewnętrznych linii oraz szamba szczelnego tymczasowego (kat. I)	Działka Nr 104/4	Łazieniec, Gmina Aleksandrów Kujawski	m.p.z.p.
15.	Nr 70/2015 Z dnia 18.03.2015r.	Budowa budynku mieszkalnego jednorodzinnego typowego „PROMYK”- classic- lustrzane odbicie (kat. I)	Działka Nr 58/21	Rożno – Parcele Gmina Aleksandrów Kuj	m.p.z.p.
16.	Nr 80/2015 Z dnia 24.03. 2015r.	Budowa budynku mieszkalnego jednorodzinnego z garażem jednostanowiskowym w bryle budynku typ. „Ułpsk IV/LMP 104C/L (kat. I)	Działka Nr 105/5	Stawki, gmina Aleksandrów Kuj.	m.p.z.p. obręb Stawki
17.	Nr 84/2015 Z dnia 30.03.2015r.	Zmiana konstrukcji dachu i pokrycia dachu, nadbudowa ścianki kolankowej i wykonanie poddasza użytkowego na budynku mieszkalnym jednorodzinnym. (kat. I)	Działka Nr 40/1 39 19	Broniszewo, gmina Aleksandrów Kujawski	Pl.6730.91.3. 2014.2015.AE

18.	Nr 86/2015 Z dnia 01.04. 2015r.	Budowa budynku mieszkalnego jednorodzinnego z garażem w bryle budynku typ. „APS 110L” (kat. I)	Działka Nr 1028/15	Łazieniec, gmina Aleksandrów Kuj.	P1.6730.79.1. 2014.AE
19.	Nr 93/ 2015 Z dnia 07.04.2015r.	Budowa linii napowietrznej 5N-15Kv AFL 3x35, stacji transformatorowej 15/0,4kVtyp. STN-20/400/II/PP3 oraz linii kablowej NN(kat. XXVI, VIII)	Działka Nr 30/8, 31/3, 31/4, 31/2	Ośno, gmina Aleksandrów Kuj.	P1.6733.4.9.2 014.AE
20.	Nr 96/2015 Z dnia 08.04.2015r.	Budowa budynku mieszkalnego jednorodzinnego typ „HG-C1AL” oraz szamba dwukomorowego (kat. I)	Działka Nr 40/4	Wólka, gmina Aleksandrów Kuj.	P1.6730.97.4. 2014.2015.AE
21.	Nr111/2015 Z dnia 20.04.2015r.	Budowa budynku magazynu na karmę dla zwierzyny (kat. III)	Działka Nr 172/2	Grabie, gmina Aleksandrów Kuj.	P1.6730.28.4. 2014.AE
22.	Nr 103/2015 Z dnia 13.04.2015r.	Budowa budynku mieszkalnego jednorodzinnego typ „Karmelita” przydomowej oczyszczalni ścieków oraz budynku gospodarczego (kat. I, III)	Działka Nr 102/3	Słomkowo, gmina Aleksandrów Kuj.	P1.6730.132. 9.2014.2015. AE
23.	Nr 74/2015 Z dnia 27.04.2015r.	Budowa zjazdu indywidualnego z drogi wojewódzkiej nr 266 w km 5+306 po stronie lewej dz. nr 3 obręb Stawki	Działka Nr 20/26	Stawki, gmina Aleksandrów Kuj.	P1. 6730.69.4.20 14.AE
24.	Nr 113/2015 Z dnia 20.04.2015r.	Budowa budynku mieszkalnego jednorodzinnego typ „Maja II” z garażem w bryle budynku oraz szamba dwukomorowego szczelnego tymczasowego (kat. I)	Działka Nr 41/28	Konradowo, gmina Aleksandrów Kuj.	m.p.z.p.
25.	Nr 123/2015 Z dnia 30.04.2015r.	Budowa budynku mieszkalnego jednorodzinnego z garażem jedno stanowiskowym w bryle budynku typ. „WERA PS Lustro” (kat. I)	Działka Nr 20/ 26, 20/25	Stawki ul. Al. Maril Danielewicz Zielińskiej, gmina Aleksandrów Kuj.	P1.6730.90.7. 2014.2015
26.	Nr 132/2015 Z dnia 07.05.2015r.	Rozbudowa istniejącego budynku zakładu o pomieszczenia socjalno-biurowe (kat. XVIII)	Działka Nr 223,224	Rudunki, gmina Aleksandrów Kuj.	P1.6730.91.5. 2014.2014.AE
27.	Nr 135/2015 Z dnia 11.05.2015r.	Budowa budynku mieszkalnego jednorodzinnego z garażem w bryle budynku typ. „Tuliusz” oraz przydomowej oczyszczalni ścieków (kat. I)	Działka Nr 58/2	Ośno Drugie, gmina Aleksandrów Kuj.	P1.6730.8.6.2 015.AE
28.	Nr 117/2015 Z dnia 28.04.2015r.	Budowa budynku mieszkalnego jednorodzinnego z poddaszem użytkowym typ „Dom przy Migdałowej” (odbitcie w lustrze)” (kaL I)	Działka Nr 114/3	Ostrowąs, gmina Aleksandrów Kuj.	P1.6730.96.5. 2014.2015AE
29.	Nr 119/2015 Z dnia 29.04.2015r.	Budowa sieci wodociągowej z przyłączami (kat. XXVI)	Działka Nr 35/11 +17	Konradowo, gmina Aleksandrów Kuj.	m.p.z.p.
30.	Nr139/2015 Z dnia 14.05.2015r.	Budowa budynku mieszkalnego typ „ARIEL 3 /KO-L/” oraz budowę szamba tymczasowego (kat. I)	Działka Nr 57	Rudunki, gmina Aleksandrów Kuj.	m.p.z.p.
31.	Nr 153/2015 Z dnia 26.05.2015r.	Budowa budynku mieszkalnego jednorodzinnego typ „WB-0016” z funkcją usługową –sprzedaż armatury sanitarnej wraz z usługą doradztwa technicznego wbudowanego w istniejący budynek gospodarczy oraz budowa garażowego dwustanowiskowego typ „642” wraz z częściowym utwardzeniem placu (kat. I, III, XVII)	Działka Nr 238	Stawki ul. Al. Maril Danielewicz-Zielińskiej, gmina Aleksandrów Kuj.	P1.6730.45.4. 2014.AE
32.	Nr 168/2015 Z dnia 08.06.2015r.	Budowa budynku mieszkalnego jednorodzinnego z garażem dwustanowiskowym w bryle budynku typ „MODRZEW 3 PS” (kat. I)	Działka Nr 168/2015	Stawki, gmina Aleksandrów Kuj.	P1.6730.101. 5.2014.2015. AE
33.	Nr 171/2015 Z dnia 09.06.2015r.	Nadbudowa istniejącego budynku mieszkalnego, zmiana konstrukcji i poszycia dachowego, zmiana sposobu użytkowania poddasza na pomieszczenia mieszkalne (kat. I)	Działka Nr 78	Opoczki, gmina Aleksandrów Kujawski	Pl.6730.9.4.2 015.AE
34.	Nr 175/2015 Z dnia 09.06.2015r.	Budowa kuli reklamowej na słupie (kat. VIII)	Działka Nr 612/3 612/2	Odolion, gmina Aleksandrów Kujawski	m.p.z.p.
35.	Nr 178/2015 Z dnia 11.06.2015r.	Rozbudowa budynku stacji demontażu pojazdów o wiatę magazynową oraz rozbiórka wiaty (kat. XVII, XVIII)	Działka Nr 237	Stawki, gmina Aleksandrów Kujawski	Pl.6730.84.5. 2014.2015.AE

36.	Nr 185/2015 Z dnia 16.06.2015r.	Dobudowa pomieszczenia gospodarczego do budynku stacji obsługi i remontu środków transportowych (kat. XVII)	Działka Nr 130/16	Nowy Ciecchocinek, gmina Aleksandrów Kuj.	Pl.6730.102. 4.2014.2015. AE
37.	Nr 189/2015 Z dnia 17.06.2015r.	Budowa budynku gospodarczo – garażowego (kat. III)	Działka Nr 3297/10	Ottoczyn, ul. Leśna, Gmina Aleksandrów Kuj.	Pl.6730.147.3 .2013.AE
38.	Nr 188/2015 Z dnia 17.06.2015r.	Budowa budynku gospodarczo-garażowego wraz z wiatą na drewno (kat. III)	Działka Nr 3424/2	Rożno-Parcele, ul.Krokusowa, Gmina Aleksandrów Kujawski	Pl.6730.146.3 .2013.AE
39.	Nr 197/2015 Z dnia 24.06.2015r.	Budowa budynku domu mieszkalnego jednorodzinnego z garażem w bryle budynku typ. „Dom w Idaredach” G2P, zjazdu z drogi gminnej oraz ogrodzenia działki (kat. I, IV)	Działka Nr 21212 212/4 Nr 213	Stawki, ul. Graniczna Gmina Aleksandrów Kujawski	m.p.z.p.
40.	Nr 195/2015 Z dnia 23.06.2015r.	Budowa budynku biurowego wraz z infrastrukturą techniczną: parkingiem i wewnętrzną linią zasilającą (kat. XVI, XXII)	Działka Nr 240/2	Stawki, ul Sportowa Gmina Aleksandrów Kuj	Pl.6730.5.201 4.2015
41.	Nr 202/2015 Z dnia 29.06.2015r.	Budowa budynku mieszkalnego jednorodzinnego z garażem jednostanowiskowym w bryle budynku typ. „ Dom przy Przyjemnej 16 BIS” (kat. I)	Działka Nr 222/12	Rożno – Parcele Gmina Aleksandrów Kujawski	m.p.z.p.
42.	Nr 200/2015 Z dnia 25.06.2015r.	Budowa budynku inwentarskiego (kat. II)	Działka Nr 108	Rożno – Parcele Gmina Aleksandrów Kuj.	Pl.6730.58.4. 2014.AE
43.	Nr 100/2015 Z dnia 13.04.2015r.	Budowa wewnętrznej instalacji gazu dla budynku mieszkalnego jednorodzinnego(kat. I)	Działka Nr 23/1	Rudunki, gmina Aleksandrów Kujawski	m.p.z.p.
44.	Nr 208/2015 Z dnia 01.07.2015r.	Budowa budynku stajni z częścią mieszkalną, utwardzenie terenu wraz z miejscami postojowymi (kat. I, II, VIII)	Działka Nr 112/2	Służewo, gmina Aleksandrów Kujawski	Pl.6730.1.4.2 015.AE
45.	Nr 207/2015 Z dnia 01.07.2015r.	Budowa budynku mieszkalnego jednorodzinnego z garażem dwustanowiskowym w bryle budynku typ. „APIS 3 w odbiciu lustrzanym” oraz szamba tymczasowego (kat. I)	Działka Nr 141/24	Rudunki, gmina Aleksandrów Kujawski	Pl.6730.11.4. 2015.AE
46.	Nr 215/2015 Z dnia 07.07.2015r.	Budowa budynku mieszkalnego jednorodzinnego typ „ATLANT PS LUSTRO” z garażem jednostanowiskowym w bryle budynku (kat. I)	Działka nr 35/14	Konradowo, gmina Aleksandrów Kujawski	Pl.6730.2.4.2 015.AE
47.	Nr 239/2015 Z dnia 22.07.2015r.	Budowa budynku mieszkalnego jednorodzinnego z garażem dwustanowiskowym w bryle budynku typ. „E-132” oraz przydomową oczyszczalnią ścieków (kat. I)	Działka Nr 129/3	Służewo, gmina Aleksandrów Kujawski	m.p.z.p.
48.	Nr 263/2015 Z dnia 06.08.2015r.	Budowa budynku mieszkalnego jednorodzinnego oraz przydomowej oczyszczalni ścieków(kat. I)	Działka Nr 432/9	Woluszewo, gmina Aleksandrów Kujawski	Pl.6730.27.4. 2015.AE
49.	Nr 249/2015 Z dnia 28.07.2015r.	Rozbudowa istniejącego budynku hali magazynowo – handlowej (kat. XVII, XVIII)	Działka Nr 86/6	Łazieniec, ul. Al. M. Danielewicz Zielińskiej	m.p.z.p.
50.	Nr 253/2015 Z dnia 28.07.2015r.	Budowa budynku mieszkalnego jednorodzinnego typ. „Murator C296L Dom bezpieczny Lustro” i garażu dwustanowiskowego typ. „Murator GC91”(kat. I, III)	Działka Nr 349/7	Woluszewo, ul. Woluszewskiej, gmina Aleksandrów Kujawski	m.p.z.p.
51.	Nr 255/2015 Z dnia 31.07.2015r.	Budowa garażu dwustanowiskowego (kat. III)	Działka Nr 16/4	Białe Błota, Gmina Aleksandrów Kujawski	Pl.6730.19.5. 2015.AE
52.	Nr 267/2015 Z dnia 10.08.2015r.	Budowa garażu dwustanowiskowego z altaną typ. „G63L”(kat. III)	Działka Nr 1/5	Odolion, ul Okrężna Gmina Aleksandrów Kuj.	Pl.6730.28.4. 2015.AE
53.	Nr 273/2015 Z dnia 13.08.2015r.	Budowa budynku mieszkalnego jednorodzinnego z garażem w bryle budynku typ. „Kamelia” (kat. I)	Działka Nr 54/6	Stawki, ul. Graniczna, Gmina Aleksandrów Kuj.	m.p.z.p.
54.	Nr 275/2015 Z dnia 13.08.2015r.	Budowa budynku mieszkalnego jednorodzinnego z garażem jednostanowiskowym w bryle budynku typ. „dom przy Sadowej – odbicie lustrzane”. Garażu wolnostojącego dwustanowiskowego typ. „UPB-G041” oraz szamba szczelnego tymczasowego.(kat. I, III)	Działka nr 13/2	Nowy Ciecchocinek, gmina Aleksandrów Kujawski	m.p.z.p.
55.	Nr 279/2015 Z dnia 17.08.2015r.	Rozbudowa budynku mieszkalnego jednorodzinnego i budowa garażu (kat. I, III)	Działka Nr 362	Woluszewo, gmina Aleksandrów Kuj.	m.p.z.p.
56.	Nr 288/2015 Z dnia	Budowa budynku mieszkalnego jednorodzinnego z garażem jednostanowiskowym w bryle budynku typ. „Dom przy	Działka Nr 58/27	Rożno-Parcele ul. Krokusowa,	m.p.z.p.

	25.08.2015r.	Alabastrowej 21" (kat. I)		Gmina Aleksandrów Kujawski	
57.	Nr 229/2015 Z dnia 21.07.2015r.	Budowa wewnętrznej instalacji gazowej dla budynku mieszkalnego jednorodzinnego z odcinkiem po działce (kat. I)	Działka Nr 368/6	Woluszewo, gmina Ciechocinek	m.p.z.p.
58.	Nr 299/2015 Z dnia 02.09.2015r.	Budowa dwóch budynków gospodarczych oraz dwóch stawów rekreacyjnych (kat. XV II, III, VIII)	Działka Nr 31/3 34/6	Ośno, gmina Aleksandrów Kujawski	Pl.6730.5.4.2 015.AE
59.	Nr 276/2015 Z dnia 13.07.2015r.	Budowa budynku inwentarskiego do 40 DŹP w zabudowie zagrodowej (kat. II)	Działka Nr 60/1	Ostrowąs, gmina Aleksandrów Kuj	Pl.6730.46.6. 2012
60.	Nr 307/2015 Z dnia 25.08.2015r.	Budowa drogi (kat. XXV)	Działka Nr 29/7, 22/9, 23/3, 24	Rudunki, gmina Aleksandrów Kujawski	Pl.6733.14.12 .2014.2015.A E
61.	Nr 298/2015 Z dnia 31.08.2015r.	Zmiana sposobu użytkowania budynku gospodarczego na budynek mieszkalny (kat. I)	Działka Nr 24/17	Odolion, ul. Dworcowa, gmina Aleksandrów Kuj.	m.p.z.p.
62.	Nr 301/215 Z dnia 04.09.2015r.	Nadbudowa wraz ze zmianą konstrukcji dachu istniejącego budynku mieszkalnego oraz rozbudowa o wiatrołap, zmiana sposobu użytkowania poddasza na pomieszczenia mieszkalne (kat. I)	Działka Nr 675/2 675/1	Służewo, ul. Brzeska 22 Gmina Aleksandrów Kujawski	Pl.6730.31.5. 2015.AE
63.	Nr 316/2015 Z dnia 18.09.2015r.	Budowa budynku mieszkalnego jednorodzinnego i szamba tymczasowego (kat. I)	Działka Nr 382/5	Służewo, gmina Aleksandrów Kujawski	Pl.6730.41.5. 2015.AE
64.	Nr 319/2015 Z dnia 21.09.2015r.	Budowa budynku mieszkalnego jednorodzinnego typowego „Dom w nerinach” wersja TERMO w zabudowie zagrodowej (kat. I)	Działka Nr 11/5	Ośno Drugie, Gmina Aleksandrów Kujawski	Pl. 6730.63.5.20 14.5B
65.	Nr 326/2015 Z dnia 28.09.2015r.	Budowa budynku garażowego – gospodarczego typowego „Z10A – lustro” (kat. III)	Działka Nr 1/29	Odolion, ul. Parkowa, gmina Aleksandrów Kujawski	Pl.6730.154.3 .2014.AE
66.	Nr 332/2015 Z dnia 30.09.2015r.	Zmiana sposobu użytkowania istniejącego budynku gospodarczego w części na pomieszczenia mieszkalne w parterze i na poddaszu oraz budowę przydomowej oczyszczalni ścieków (kat. I)	Działka nr 194/5	Słońsk Dolny, Gmina Aleksandrów Kujawski	Pl.6730.61.3. 2015.BG
67.	Nr 338/2015 Z dnia 08.10.2015r.	Budowa budynku mieszkalnego jednorodzinnego w zabudowie bliźniaczej (kat. I)	Działka Nr 532	Odolion, gmina Aleksandrów Kujawski	m.p.z.p.
68.	Nr 339/2015 Z dnia 09.10.2015r.	Budowa napowietrznej słupowej stacji tranf. 15/0,4kV typu STSKKu 20/400-8,2/12E „KUCZEK 8”, energetycznej linii kablowej średniego napięcia SN – 15 kV, energetycznej linii kablowej niskiego napięcia nN-0,4kV oraz wymianie Istn. Stanowiska linii napowietrznej średniego napięcia SN-15KV (kat. XXVI, VIII)	Działka Nr 9/31 9/22 8/2	Kuczek, gmina Aleksandrów Kujawski	Pl.6733.5.9.2 015.BG
69.	Nr 351/2015 Z dnia 20.10.2015r.	Dobudowa budynku gospodarczo – garażowego do istniejącego budynku mieszkalnego (kat. II)	Działka Nr 44/7	Oporczy, gmina Aleksandrów Kujawski	Pl.6730.19.4. 2014.2015.AE
70.	Nr 360/2015 Z dnia 03.11.2015r.	Budowa odcinka sieci wodociągowej wraz z przepięciem istniejących przyłączy wodociągowych (kat. XXVI)	Działka Nr 2/1, 2/6, 4/1 8/7	Odolion, ul. Okrężna, Gmina Aleksandrów Kujawski	P1.6733.7.10. 2014.5B
71.	Nr 366/2015 Z dnia 09.11.2015r.	Budowa budynku mieszkalnego jednorodzinnego z garażem jednostanowiskowym w bryle budynku (kat. I)	Działka Nr 110/10	Stawki, gmina Aleksandrów Kujawski	m.p.z.p.
72.	Nr 362/2015 Z dnia 09.11.2015r.	Rozbudowa i nadbudowa budynku mieszkalnego jednorodzinnego (kat. I)	Działka Nr 106/13	Stawki, gmina Aleksandrów Kujawski	m.p.z.p.
73.	Nr 374/2015 Z dnia 16.11.2015r.	Budowa budynku mieszkalnego jednorodzinnego typ. „Dom w Jezynach 2 wersja TERMO, budowa budynku garażowego dwustanowiskowego typ „G-6a” oraz szamba szczelnego tymczasowego (kat. I)	Działka Nr 57/11	Łazieniec, gmina Aleksandrów Kujawski	m.p.z.p.
74.	Nr 383/2015 Z dnia 18.11.2015r.	Przebudowa ze zmianą sposobu użytkowania budynku gospodarczego na pomieszczenia zajęć hipoterapii oraz przebudowa ze zmianą sposobu użytkowania szklarni na budynek gospodarczy (kat. I)	Działka Nr 144/6	Grabie, gmina Aleksandrów Kujawski	Pl.6730.23.4. 2015.AE
75.	Nr 383/2015 Z dnia 18.11.2015r.	Budowa budynku mieszkalnego jednorodzinnego (kat. I)	Działka Nr 10/12	Konradowo, gmina Aleksandrów Kujawski	Pl.6730.17.4. 2015.AE
76.	Nr 361/2015	Budowa płyty fundamentowej pod silos zbożowy typ BIN 60	Działka	Oporczy, gmina	Pl.6730.25.4.

	Z dnia 05.11.2015r.	model NBIN 60 R wraz z trzema silosami zbożowymi typ BIN 60 (kat. VIII)	Nr 52/2	Aleksandrów Kujawski	2015.AE
77.	Nr 396/2015 Z dnia 27.11.2015r.	Zmiana sposobu użytkowania budynku gospodarczego na mieszkalny wraz z dobudową pomieszczeń oraz zmianą dachu (kat. I)	Działka Nr 34/6	Odolion, ul. Dworcowa. Gmina Aleksandrów Kujawski	PI.6730.21.4. 2015.AE
78.	Nr 400/2015 Z dnia 02.12.2015r.	Rozbudowa i nadbudowa budynku mieszkalnego jednorodzinne (kat. I)	Działka Nr 72/1	Zgoda, gmina Aleksandrów Kujawski	PI.6730.12.4. 2015.AE
79.	Nr 340/2015 Z dnia 09.10.2015r.	Budowa i przebudowa nawierzchni jezdni i chodników drogi gminnej nr 4615007/C ulicy Okrężnej, budowa wpustów ulicznych oraz przykanalików w Aleksandrowie Kujawskim przy ul. Okrężnej	Działka Nr 12/2,75,5 , 7, 47, 132, 133, 134	Rożno – Parcele Aleksandrów Kujawski, ul. Okrężna	m.p.z.p.
80.	Nr 416/2015 Z dnia 18.12.2015r.	Rozbudowa budynku mieszkalnego o pomieszczenie kottowni (kat. I)	Działka Nr 667	Służewo, Ul. Brzeska.	PI.6730.50.6. 2015.AE
81.	Nr 423/2015 Z dnia 21.12.2015r.	Budowa budynku mieszkalnego jednorodzinne z garażem jednostanowiskowym w bryle budynku typ „dom w Wisteriach (PJ)” (kat. I)	Działka Nr 50/14	Rożno – Parcele Gmina Aleksandrów Kuj.	m.p.z.p.
82.	Nr 430/2015 Z dnia 28.12.2015r.	Budowa budynku mieszkalnego jednorodzinne z garażem jednostanowiskowym w bryle budynku typ. „Dom w Amarylisach wersja Termo”, budynku gospodarczego typ. „Murator G28L” w zabudowie zagrodowej oraz zjazdu indywidualnego z drogi powiatowej (kat. I, II, IV)	Działka Nr 81/18 82	Ośno Drugie, gmina Aleksandrów Kujawski	PI.6730.14.7. 201145.AE

WYKAZ POZWOLEŃ NA BUDOWE 2016 r.

Lp.	Numer i data decyzji	Nazwa zadania	Nr działki	Miejscowość	Nr decyzji wójta/m.p.z.p
1	Nr 8/2016 Z dnia 12.01.2016r.	Budowa chodnika o długości 2531,14m wraz z odwodnieniem oraz budowę 59 zjazdów i parkingu w pasie drogi gminnej Nr 160204C (kat. XXV, XXII, IV)	Działka Nr 140, 163/3, 127/7, 151/1	Stożysk Dolny, gmina Aleksandrów Kuj.	P1.6733.8.5.2 015.AE
2	Nr 9/2016 Z dnia 13.01.2016r.	Budowa budynku mieszkalnego jednorodzinne typowego „Dom w Zielistkach (GT)” (kat. I)	Działka Nr 223/16	Rożno-Parcele, gmina Aleksandrów Kuj.	m.p.z.p.
3	Nr 10/2016 Z dnia 18.01.2016r.	Budowa budynku mieszkalnego jednorodzinne z garażem w bryle budynku typ „FOKUS 2”- odbicie w lustrze i szamba (kat. I)	Działka Nr 217/3	Rożno-Parcele, gmina Aleksandrów Kuj.	P1.6730.43.4. 2015.AE
4	Nr 11/2016 Z dnia 18.01.2016r.	Budowa budynku mieszkalnego z garażem jednostanowiskowym w bryle budynku typ. „Dom w Pięknotkach- odbicie w lustrze, wersja TERMO” oraz budynku mieszkalnego jednorodzinne z garażem jednostanowiskowym w bryle budynku typ. „Dom w Idaredach - lustrzane odbicie, wersja TERMO” (kat. I)	Działka Nr 75/1	Ośno Drugie, gmina Aleksandrów Kuj.	P1.6730.48.4. 2015.AE
5	Nr 12/2016 Z dnia 19.01.2016r.	Budowa budynku mieszkalnego jednorodzinne typ. „Z7D”, wewnętrznej linii zasilającej i szamba (kat. I)	Działka Nr 87/25	Kuczek, gmina Aleksandrów Kuj.	P1.6730.35.1. 2015.AE
6	Nr 13/2016 Z dnia 20.01.2016r.	Budowa budynku mieszkalnego jednorodzinne z garażem dwustanowiskowym w bryle budynku typ. „Murator M132BL” (kat. I)	Działka Nr 17/71,	Odolion ul. Okrężna, gmina Aleksandrów Kuj.	m.p.z.p.
7	Nr 14/2016 Z dnia 20.01.2016r.	Budowa budynku mieszkalnego jednorodzinne z garażem typ „Opatek 26” w zabudowie zagrodowej, budowa przydomowej oczyszczalni ścieków oraz zjazdu z drogi gminnej (kat. I, IV)	Działka Nr 57/5, 57/6, 158/1,	Ośno, gmina Aleksandrów Kuj.	P1.6730.51.6. 2015.AE
9	Nr 22/2016 Z dnia 26.01.2016r.	Przebudowa drogi powiatowej nr 2528C Żyroslawice – Przybranowo wraz z przebudową mostu, przebudową zjazdów istniejących, budową nowych chodników, budową zatok autobusowych i postojowych oraz wykonaniem terenów zielonych (kat. XXV, XXCVIII, IV, XXVI)	Działka Nr 35, 34, 32, 155, 20, 209/1, 42, 2015 Nr 438, 47, 380, 381	Opoki, gmina Aleksandrów Kuj. Podgaj, gmina Aleksandrów Kuj.	P1.6733.12.1 1.2015.BG-82

10	Nr 35/2016 Z dnia 15.02.2016r.	Budowa budynku mieszkalnego jednorodzinnego typ. „MURATOR M95L-RÓŻE W OGRODZIE” SZAMBA SZCZELNEGO (kat. I)	Działka Nr 401/2	Otoczyn, gmina Aleksandrów Kuj.	P1.6730.54.5. 2015.AE
11	Nr 37/2016 Z dnia 17.02.2016r.	Budowa dwóch budynków mieszkalnych jednorodzinnych z garażem w bryle budynku typ „Opatek 2G” (kat. I)	Działka Nr 27/13, 27/14,	Odolion ul. Krótka, gmina Aleksandrów Kuj.	m.p.z.p.
12	Nr 40/2016 Z dnia 22.02.2016r.	Budowa budynku gospodarczego (kat. XVIII)	Działka Nr 86/6,	Łazieniec ul. Al. M. Danielewicz- Zielińskiej, gmina Aleksandrów Kuj.	m.p.z.p.
13	Nr 41/2016 Z dnia 23.02.2016r.	Budowa budynku mieszkalnego jednorodzinnego typ. „Dom w Pensylwanii 1 Model M-026” oraz budowę budynku garażowego dwustanowiskowego typ. „G.292” (kat. II-III)	Działka Nr 35/12,	Konradowo, gmina Aleksandrów Kuj.	P1.6730.77.4. 2015.AE
14	Nr 44/2016 Z dnia 24.02.2016r.	Budowa sieci wodociągowej z przyłączem do budynku (kat. XXVI)	Działka Nr 726, 398/14, 398/12, 399/1, 401/1, 179/1,24 4	Służewo ul. Toruńska, gmina Aleksandrów Kuj.	P1.6733.14.7. 2015.AE
15	Nr 47/2016 Z dnia 26.02.2016r.	Budowa budynku mieszkalnego jednorodzinnego typ. „LIPNICA DM-5502” (kat. I)	Działka Nr 30/5,	Rożno- Parcele, gmina Aleksandrów Kuj.	m.p.z.p.
16	Nr 48/2016 Z dnia 29.02.2016r.	Budowa budynku mieszkalnego jednorodzinnego typ „TALENT Palwo stałe” (kat. I)	Działka Nr 56/11,	Rożno- Parcele ul. Krokusowa, gmina Aleksandrów Kuj.	m.p.z.p.
17	Nr 49/2016 Z dnia 29.02.2016r.	Budowa budynku mieszkalnego jednorodzinnego typ „Dom przy Cyprysowej 20”, szamba szczelnego dwukomorowego oraz przyłącza wodociągowego (kat. I)	Działka Nr 43/5, 43/6,	Białe Błota gmina, Aleksandrów Kuj.	P1.6730.104. 3.2015.AE
18	Nr 60/2016 Z dnia 04.03.2016r.	Dobudowa budynku gospodarczego do istniejącego budynku gospodarczego (kat. II)	Działka Nr 134/4,	Przybranowo, gmina Aleksandrów Kuj.	P1.6730.91.4. 2015.AE
19	Nr 67/2016 Z dnia 10.03.2016r.	Budowa wewnętrznej instalacji gazowej wraz z odcinkiem po działce w budynku mieszkalnym jednorodzinnym (kat. I)	Działka Nr 434/2,	Wołuszewo, gmina Aleksandrów Kuj.	m.p.z.p.
20	Nr 70/2016 Z dnia 11.03.2016r.	Rozbudowa budynku gospodarczego o pomieszczenie gospodarcze wraz z wiatą na narzędzia (kat. XVIII)	Działka Nr 58/2,	Ośno Drugłe, gmina Aleksandrów Kuj.	P1.6730.64.4. 2015.AE
21	Nr 71/2016 Z dnia 14.03.2016r.	Nadbudowa, zmiana Konstrukcji dachu i pokrycia oraz zmiانا użytkowania poddasza nieużytkowego na mieszkalne (kat. I)	Działka Nr 17/8,	Rożno- Parcele ul. Konwallowa, gmina Aleksandrów Kuj.	P1.6730.100. 4.2015.AE
22	Nr 72/2016 Z dnia 14.03.2016r.	Budowa budynku wiaty ekologicznej (kat. III)	Działka Nr 172/2	Grabie, gmina Aleksandrów Kuj.	P1.6730.28.4. 2014.AE
23	Nr 75/2016 Z dnia 16.03.2016r.	Budowa budynku mieszkalnego jednorodzinnego z garażem w bryle budynku typ „DOM W AKEBIACH” lustrzane odbicie wersja TERMO (kat. I)	Działka Nr 34/23,	Konradowo, gmina Aleksandrów Kuj.	P1.6730.97.4. 2015.AE
24	Nr 76/2016 Z dnia 16.03.2016r.	Budowa budynku mieszkalnego jednorodzinnego z garażem w bryle budynku typ „DOM W ARKADIACH lustrzane odbicie wersja TERMO (kat. I)	Działka Nr 34/23,	Konradowo, gmina Aleksandrów Kuj.	P1.6730.98.4. 2015.AE
25.	Nr 80/2016 Z dnia 22.03.2016r.	Budowa chodników przy ul. Młodzieżowej i Krótkiej oraz budowa 50 zjazdów z drogi gminnej (kat. IV, XXV)	Działka Nr 29/4, 30/3, 520, 545	Odolion ul. Młodzieżowa i Krótka, Gmina Aleksandrów Kuj.	m.p.z.p.
26	Nr 82/2016 Z dnia 10.03.2016r.	Rozbudowa budynku mieszkalnego o pomieszczenia mieszkalne z dobudową kotłowni oraz budową szamba dwukomorowego (kat. I)	Działka Nr 22/1,	Rożno – Parcele ul. Krokusowa, gmina Aleksandrów Kuj.	P1.6730.86.1 1.2015.AE
27	Nr 87/2016 Z dnia 30.03.2016r.	Budowa budynku mieszkalnego jednorodzinnego z garażem dwustanowiskowym w bryle budynku typ. „Zx22L” oraz szamba tymczasowego (kat. I)	Działka Nr 85/8, 85/9,	Łazieniec, gmina Aleksandrów Kuj.	m.p.z.p.
28	Nr 93/2016 Z dnia 06.04.2016r.	Budowa budynku mieszkalnego jednorodzinnego oraz szamba dwukomorowego (kat. I)	Działka Nr 33/3,	Wygoda, gmina Aleksandrów Kuj.	m.p.z.p.
29.	Nr 99/2016 Z dnia 11.04.2016r.	Budowa budynku mieszkalnego jednorodzinnego z garażem typ. „DOM W MEKINTOSZACH2” i przyłącza wod.-kan. (kat I, VIII)	Działka Nr 66/17, 66/29,	Rożno- Parcele, gmina Aleksandrów Kuj.	m.p.z.p.
30.	Nr 104/2016 Z dnia 15.04.2016r.	Budowa wewnętrznej instalacji gazu z kotłem gazowym kondensacyjnym w budynku mieszkalnym jednorodzinnym z odcinkiem instalacji zewnętrznej (kat. I)	Działka Nr 361/12	Wołuszewo, gmina Aleksandrów Kuj.	m.p.z.p.
31.	Nr 114/2016	Budowa kurnika o obsadzie na 9500 szt. typ „WB-4735”	Działka	Chrusty, gmina	P1.6730.90.3.

	Z dnia 21.04.2016r.	szamba, dwóch silosów paszowych oraz utwardzenia działki (kat. II, VIII)	Nr 60/4,	Aleksandrów Kuj.	2015.AE
32.	Nr 117/2016 Z dnia 27.04.2016r.	Rozbiórka dwóch turbin wiatrowych Vestas V27 o mocy 225kW każda oraz budowa jednej elektrowni wiatrowej Vestas V47 o mocy 660kW z redukcją mocy do 520kW z infrastrukturą towarzyszącą tj. linia kablowa nN, stacja transformatorowa nN/SN, linia kablowa SN, tymczasowy plac manewrowy oraz tymczasowa droga	Działka Nr 120/4,	Podgaj, gmina Aleksandrów Kuj.	P1.6730.80.5. 2015.AE
33.	Nr 119/2016 Z dnia 28.04.2016r.	Budowa budynku handlowo-usługowego (kat. XVII)	Działka Nr 128/4,	Służewo-Pole, gmina Aleksandrów Kuj.	P1.6730.89.4. 2015.AE
34	Nr 126/2016 Z dnia 04.05.2016r.	Budowa budynku mieszkalnego jednorodzinny typ. „MARTA” (kat. I)	Działka Nr 119/11,	Odolion ul. Szosa Ciechocińska, gmina Aleksandrów Kuj.	P1.6730.85.1. 2015.AE
35	Nr 130/2016 Z dnia 06.05.2016r.	Rozbudowa budynku mieszkalnego w ramach istniejącej zabudowy mieszkalnej jednorodzinnej (kat. I)	Działka Nr 1071/6,	Lazieniec ul. Stachury, gmina Aleksandrów Kuj.	m.p.z.p.
36	Nr 135/2016 Z dnia 12.05.2016r.	Budowa chodników, 34 zjazdów z drogi gminnej oraz odwodnienia w postaci drenażu rozsączającego (kat. XXV, VIII, IV)	Działka Nr 18, 36/9, 37/7, 37/10, 576,583, 595,	Odolion ul. Kwiatowa i Zaufek, gmina Aleksandrów Kuj.	P1.6733.18.9. 2015.BG-62
37	Nr 136/2016 Z dnia 12.05.2016r.	Budowa budynku mieszkalnego jednorodzinny z garażem w bryle budynku typ. „Dom przy Alabastrowej 34- odbicie lustrzane”, budowa budynku gospodarczego typ. G11” w ramach zabudowy zagrodowej oraz zjazd indywidualny z drogi powiatowej (kat. I, II, IV)	Działka Nr 81/20, 82	Ośno Drugie, gmina Aleksandrów Kuj.	P1.6730.127. 11.2013.2014 .AE
38	Nr 141/2016 Z dnia 19.05.2016r.	Dobudowa wiatrołapu, zmiana konstrukcji dachowej i wykonanie poddasza mieszkalnego na istniejącym budynku mieszkalnym (kat. I)	Działka Nr 214/8,	Stawki, gmina Aleksandrów Kuj	m.p.z.p.
39	Nr 143/2016 Z dnia 25.05..2016r.	Budowa budynku mieszkalnego typ „Irys 10/18C PS” oraz budynku mieszkalnego indywidualnego” (kat. I)	Działka Nr 126/5,	Rożno- Parcele ul. Liliowa, gmina Aleksandrów Kuj	P1.6730.78.4. 2015.AE
40	Nr 148/2016 Z dnia 25.05.2016r.	Budowa budynku mieszkalnego jednorodzinny typ „DOM W AMARANTUSACH (PD) oraz budynku garażu typ. „MURATOR G06” (kat. I, II)	Działka Nr 29/19, 29/20,	Rożno- Parcele, gmina Aleksandrów Kuj.	m.p.z.p.
41	Nr 149/2016 Z dnia 25.05.2016r.	Budowa wiaty gospodarczej (kat. III)	Działka Nr 136/8,	Wołuszewo, gmina Aleksandrów Kuj.	P1.6730.105. 4.2015.AE
42	Nr 152/2016 Z dnia 07.06.2016r.	Rozbudowa oraz nadbudowa istniejącego budynku mieszkalnego połączonego ze zmianą sposobu użytkowania poddasza nieużytkowego na użytkowe (kat. I)	Działka Nr 96/5,	Plebanka, gmina Aleksandrów Kuj.	P1.6730.106. 5.2015.AE
43	Nr 165/2016 Z dnia 15.06.2016r.	Zmiana sposobu użytkowania części budynku garażowo-inwentarskiego na budynek garażowo- mieszkalny (kat. I, II)	Działka Nr 211,	Słomkowo, gmina Aleksandrów Kuj.	P1.6730.65.4. 2015.AE
44	Nr 177/2016 Z dnia 25.05.2016r.	Budowa budynku mieszkalnego jednorodzinny typ „Dom pod Jarzębem 12”- ARCHON BIURO PROJEKTOWE oraz budynku garażu typ. „S-Z 24” STUDIO ATRIUM LELEK, GODLEWSKI SP. J w zabudowie zagrodowej (kat. I, II)	Działka Nr 30/9, 30/10,	Ośno, gmina Aleksandrów Kuj.	P1.6730.112. 7.2015.AE
45	Nr 178/2016 Z dnia 15.06.2016r	Budowa budynku mieszkalnego jednorodzinny parterowego z garażem w bryle budynku (kat. I)	Działka Nr 14/19,	Rudunki, gmina Aleksandrów Kuj.	m.p.z.p.
46	Nr 179/2016 Z dnia 15.06.2016r.	Budowa budynku jednorodzinny typ BW-03 oraz budowę przydomowej oczyszczalni ścieków (kat. I)	Działka Nr 81/10,	Ośno Drugie, gmina Aleksandrów Kuj.	P1.6730.28.4. 2013.AE
47	Nr 186/2016 Z dnia 24.06.2016r.	Budowa budynku mieszkalnego jednorodzinny z garażem jednostanowiskowym w bryle budynku (kat. I)	Działka Nr 91/17, 127/11,	Stawki, gmina Aleksandrów Kuj.	m.p.z.p.
48	Nr 189/2016 Z dnia 28.06.2016r.	Budowa wewnętrznej instalacji gazowej w budynku mieszkalnym jednorodzinny z odcinkiem po działce (kat. I)	Działka Nr 377,	Wołuszewo, gmina Aleksandrów Kuj.	m.p.z.p.
49	Nr 191/2016 Z dnia 28.06.2016r.	Budowa budynku jednorodzinny typ „Dom przy Cyprysowej 27” (kat. I)	Działka Nr 14/21,	Rudunki, gmina Aleksandrów Kuj.	m.p.z.p.
50	Nr 196/2016 Z dnia 29.06.2016r.	Budowa budynku jednorodzinny z garażem dwustanowiskowym w bryle budynku typ „Ariel /KO/” (kat. I)	Działka Nr 385/10,	Wołuszewo, gmina Aleksandrów Kuj.	m.p.z.p.
51	Nr 203/2016	Rozbudowa budynku produkcyjno- usługowego (kat. XVIII)	Działka	Białe Błota, gmina	P1.6730.35.5.

	Z dnia 04.07.2016r.		Nr 10/2,	Aleksandrów Kuj.	2014.SB
52	Nr 216/2016 Z dnia 12.07.2016r.	Dostosowanie i modernizacja (przebudowa) składowiska odpadów komunalnych poprzez budowę kwatery nr 3 do składowania odpadów innych niż niebezpieczne i obojętne wraz z budową niezbędnej infrastruktury tj. budowę łącznika pomiędzy kwaterą Nr 1 a kwaterą Nr 3, drogi technologicznej, oświetlenia terenu, przyłącza wodociągowego i kanalizacji tłocznej z drenażem (kat. XXII, VIII)	Działka Nr 152,153, 154, 155, 156,	Służewo, gmina Aleksandrów Kuj.	P1.6620.21.1 5.2015.2016. AE
53	Nr 224/2016 Z dnia 18.07.2016r.	Rozbudowa i przebudowa budynku mieszkalnego jednorodzinnego (kat. I)	Działka Nr 225/4	Nowa Wieś, gmina Aleksandrów Kuj.	m.p.z.p.
54	Nr 226/2016 Z dnia 18.07.2016r.	Rozbudowa budynku mieszkalnego o pomieszczenia gospodarcze – kotłownię, wiatrołap, wejście na strych oraz taras (kat. II)	Działka Nr 236/1,	Przybranowo, gmina Aleksandrów Kuj.	PI.6730.39.4. 2015.AE

Uchwała nr 3/2016 z dnia 2016r.

Powiatowej Komisji Urbanistyczno-Architektonicznej w Aleksandrowie Kuj.

z dnia 11 lipca 2016 r.

w sprawie zaopiniowania:

„Analizy zmian w zagospodarowaniu przestrzennym, oceny aktualności studium uwarunkowań i kierunków zagospodarowania przestrzennego oraz miejscowych planów zagospodarowania przestrzennego gminy Aleksandrów Kujawski”.

Na podstawie art. 8 ust. 5, art. 32 ust. 2 ustawy z dnia 27 marca 2003 r. o planowaniu i zagospodarowaniu przestrzennym (tekst jednolity Dz. U z 2016 r. poz. 778) oraz § 2 Zarządzenia nr 16 /2004 z dnia 27 lipca 2004 r. Starosty Aleksandrowskiego w sprawie powołania Powiatowej Komisji Urbanistyczno-Architektonicznej w Aleksandrowie Kujawskim

Powiatowa Komisja Urbanistyczno-Architektoniczna w składzie:

Przewodnicząca: Władysława Rekowska

Członkowie: Bogumiła Germanowska

Grażyna Konarska

po rozpoznaniu wniosku Wójta Gminy Aleksandrów Kujawski z dnia 1.06.2016r. z uzupełnieniem z dnia 07.07.2016r. w sprawie wyrażenia opinii do przedstawionej **„Analizy zmian w zagospodarowaniu przestrzennym, oceny aktualności studium uwarunkowań i kierunków zagospodarowania przestrzennego oraz miejscowych planów zagospodarowania przestrzennego gminy Aleksandrów Kujawski”**,

uchwała, co następuje:

§ 1

1. Zaopiniować przedstawioną **„Analizę zmian w zagospodarowaniu przestrzennym, ocenę aktualności studium uwarunkowań i kierunków zagospodarowania przestrzennego oraz miejscowych planów zagospodarowania przestrzennego gminy Aleksandrów Kujawski”.**

2. Stwierdza się, że podstawą sporządzenia opinii jest:

2.1 Tekst w/w Analizy wraz z rysunkiem w skali 1:1000 (pomniejszony).

2.2 Projekt Uchwały w sprawie oceny aktualności studium uwarunkowań i kierunków zagospodarowania przestrzennego i miejscowych planów zagospodarowania przestrzennego gminy Aleksandrów Kujawski.

2.3 Umowa Nr 17 zawarta w dniu 29.02.2016r. na w/w opracowanie pomiędzy Gminą Aleksandrów Kujawski, a Panem Bogdanem Fryndt prowadzącym działalność gospodarczą pod nazwą Biuro Urbanistyki i architektury Bogdan Fryndt z/s Plac Św. Katarzyny 9, 87-100 Toruń.

3. Głównego projektanta Pana Bogdana Fryndta reprezentowali projektanci: Pani Joanna Dokurno oraz Pani Aleksandra Lewna, które omówiły Analizę i wyjaśniły zgłoszone problemy oraz wątpliwości.

§ 2

Dokonując oceny w/w Analizy Powiatowa Komisja Urbanistyczno-Architektoniczna w Aleksandrowie Kuj.

opiniuje pozytywnie

„Analizę zmian w zagospodarowaniu przestrzennym, ocenę aktualności studium uwarunkowań i kierunków zagospodarowania przestrzennego oraz miejscowych planów zagospodarowania przestrzennego gminy Aleksandrów Kujawski”,

z następującymi wnioskami:

- 1) Rozważyć wykonanie analizy chłonności terenów zawartych w obowiązującym Studium oraz obowiązujących miejscowych planach, pod kątem faktycznego zapotrzebowania na nowe tereny przewidziane pod zabudowę (w tym: osobno dla terenów zabudowy mieszkaniowej, osobno dla terenów produkcji lub usług).
- 2) Odnieść się do obowiązujących miejscowych planów uwzględniając powierzchnie terenów pod zabudowę w przeliczeniu na działki budowlane i wskazując dotychczasowe wykorzystanie tych terenów.
- 3) Zwrócić uwagę na potrzebę wyodrębnienia w „Analizie...” odnawialnych źródeł energii, w tym elektrowni wiatrowych oraz wysokotowarowych ferm zwierzęcych z uwzględnieniem ograniczeń w użytkowaniu terenów otaczających.
- 4) Opracowanie uzupełnić o wykaz wydanych decyzji o pozwoleniu na budowę i dokonać analizy stanu zagospodarowania terenu gminy np. w odniesieniu do obowiązujących miejscowych planów.
- 5) Proponuje się wzbogacić Tabelę z wykazem miejscowych planów o kolumny zawierające: powierzchnię terenu objętego planem oraz udział procentowy np. do powierzchni gminy czy do powierzchni zabudowy w obszarze gminy wg obowiązującego Studium.
- 6) Rozważyć dokonanie analizy dokumentów strategicznych poziomu krajowego


i regionalnego pod kątem identyfikacji uwarunkowań zewnętrznych odnoszących się do terenu gminy i najbliższego otoczenia.

7) Zwrócić uwagę na drobne korekty, zalecenia wniesione w wyniku dyskusji.

§ 3

§ 4 Uchwała wchodzi w życie z dniem podjęcia.

Komisja w składzie:

1. Władysława Rekowska 

2. Bogumiła Germanowska 

3. Grażyna Konarska 

Projekt

z dnia 5 września 2016 r.

Zatwierdzony przez

**UCHWAŁA NR
RADY GMINY ALEKSANDRÓW KUJAWSKI**

z dnia 2016 r.

w sprawie wyrażenia zgody na nieodpłatne nabycie przez Gminę Wiejską Aleksandrów Kujawski prawa wieczystego użytkowania działek nr 42/2 i 42/3 położonych w obrębie ewidencyjnym Odolion od przedsiębiorstwa PKP S.A.

Na podstawie art. 18 ust. 2 pkt 9 lit. "a" ustawy z dnia 8 marca 1990 r. o samorządzie gminnym (t.j. Dz. U. 2016 r., poz. 446) oraz art. 39 ust. 3 ustawy z dnia 8 września 2000r. o komercjalizacji, restrukturyzacji i prywatyzacji przedsiębiorstwa państwowego „Polskie Koleje Państwowe” (tj. Dz.U. z 2014 r., poz. 1160 ze zm.¹⁾) Rada Gminy Aleksandrów Kujawski uchwała co następuje:

§ 1. Wyraża się zgodę na nieodpłatne nabycie przez Gminę Wiejską Aleksandrów Kujawski prawa wieczystego użytkowania nieruchomości działki nr 42/2 o pow. 0,0096 ha położonej w obrębie ewidencyjnym Odolion dla której Sąd Rejonowy w Aleksandrowie Kujawskim, IV Wydział Ksiąg Wieczystych prowadzi księgę wieczystą WL1A/00025962/7 oraz prawa własności budynku stacyjnego na niej położonego, na cele związane z inwestycjami infrastrukturalnymi służącymi wykonywaniu zadań własnych w dziedzinie transportu.

§ 2. Wyraża się zgodę na nieodpłatne nabycie przez Gminę Wiejską Aleksandrów Kujawski prawa wieczystego użytkowania nieruchomości działki nr 42/3 o pow. 0,0533 ha położonej w obrębie ewidencyjnym Odolion dla której Sąd Rejonowy w Aleksandrowie Kujawskim, IV Wydział Ksiąg Wieczystych prowadzi księgę wieczystą WL1A/00025962/7 na cele związane z inwestycjami infrastrukturalnymi służącymi wykonywaniu zadań własnych w dziedzinie transportu.

§ 3. Lokalizację działek, o której mowa w § 1, przedstawia załącznik graficzny do uchwały .

§ 4. Wykonanie uchwały powierza się Wójtowi Gminy Aleksandrów Kujawski.

§ 5. Uchwała wchodzi w życie z dniem podjęcia.

WÓJT
mgr Andrzej Głazewski

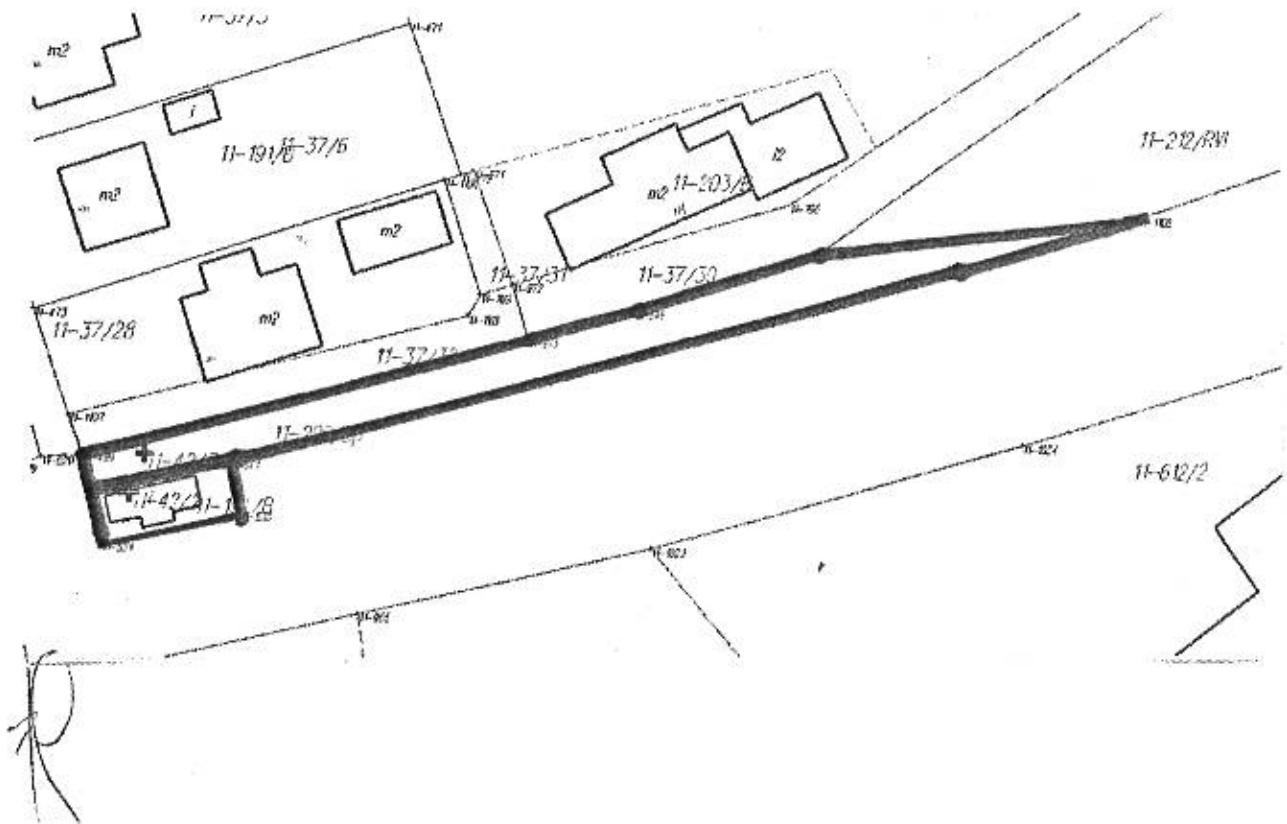
107-AN
RADY PRAWNY
Budyl
starosta Bzdęk

¹⁾ Zmiany wymienionej ustawy zostały ogłoszone w Dz.U. z 2015r. poz.200 oraz z 2016r. poz. 615

Uzasadnienie

Przedmiotem niniejszej uchwały jest wyrażenie zgody na nabycie prawa wieczystego użytkowania nieruchomości nr 42/2 i 42/3 położonych w obrębie ewidencyjnym Odolion od przedsiębiorstwa PKP S.A. na cele związane z inwestycjami infrastrukturalnymi służącymi wykonywaniu zadań własnych w dziedzinie transportu. Przekazanie prawa użytkowania wieczystego gruntów z równoczesnym przekazaniem prawa własności posadowionych na nich budowli nastąpi w trybie art. 39 ustawy z dnia 8 września 2000r. o komercjalizacji, restrukturyzacji i prywatyzacji przedsiębiorstwa państwowego "Polskie Koleje Państwowe", który stanowi, że mienie PKP S.A. może być przekazane nieodpłatnie, w drodze umowy, na własność jednostkom samorządu terytorialnego, na cele związane z inwestycjami infrastrukturalnymi służącymi wykonywaniu zadań własnych tych jednostek w dziedzinie transportu. Zagospodarowanie całości obszaru wraz z budynkami po byłych dworcach PKP, na cele rozwojowe gminy, zorganizowaną działalność inwestycyjną oraz zaspokajanie zbiorowych potrzeb lokalnej wspólnoty, głównie na rozwój infrastruktury związanej z gminnym transportem pozwoli na poprawę wizerunku tych terenów.

Załącznik do Uchwały Nr
Rady Gminy Aleksandrów Kujawski
z dnia 2016r.



Projekt

z dnia 5 września 2016 r.

Zatwierdzony przez

**UCHWAŁA NR
RADY GMINY ALEKSANDRÓW KUJAWSKI**

z dnia 2016 r.

w sprawie wyrażenia zgody na sprzedaż w drodze bezprzetargowej nieruchomości gruntowej położonej w obrębie ewidencyjnym Łazieniec stanowiącej własność Gminy Aleksandrów Kujawski

Na podstawie art. 18 ust. 2 pkt 9 lit. "a" ustawy z dnia 8 marca 1990 r. o samorządzie gminnym (t.j. Dz. U. 2016 r., poz. 446) oraz art. 37 ust. 2 pkt. 6 ustawy z dnia 21 sierpnia 1997 r. o gospodarce nieruchomościami (Dz. U z 2015 r. poz. 1774 ze zm.¹⁾) Rada Gminy Aleksandrów Kujawski uchwała co następuje:

§ 1. Wyraża się zgodę na sprzedaż prawa własności w drodze bezprzetargowej nieruchomości gruntowej stanowiącej własność Gminy Wiejskiej Aleksandrów Kujawski oznaczonej nr 54/3 położonej w obrębie ewidencyjnym Łazieniec o powierzchni 0,0203ha dla której Sąd Rejonowy w Aleksandrowie Kujawskim, IV Wydział Ksiąg Wieczystych prowadzi księgę wieczystą WL1A/00033717/4 po wartości określonej przez rzeczoznawcę majątkowego z przeznaczeniem na poprawienie warunków zagospodarowania nieruchomości przyległej nr 58 obręb Łazieniec.

§ 2. Lokalizację działki, o której mowa w § 1, przedstawia załącznik graficzny do uchwały .

§ 3. Wykonanie uchwały powierza się Wójtowi Gminy Aleksandrów Kujawski.

§ 4. Uchwała wchodzi w życie z dniem podjęcia.

WÓJT
mgr Andrzej Olszewski

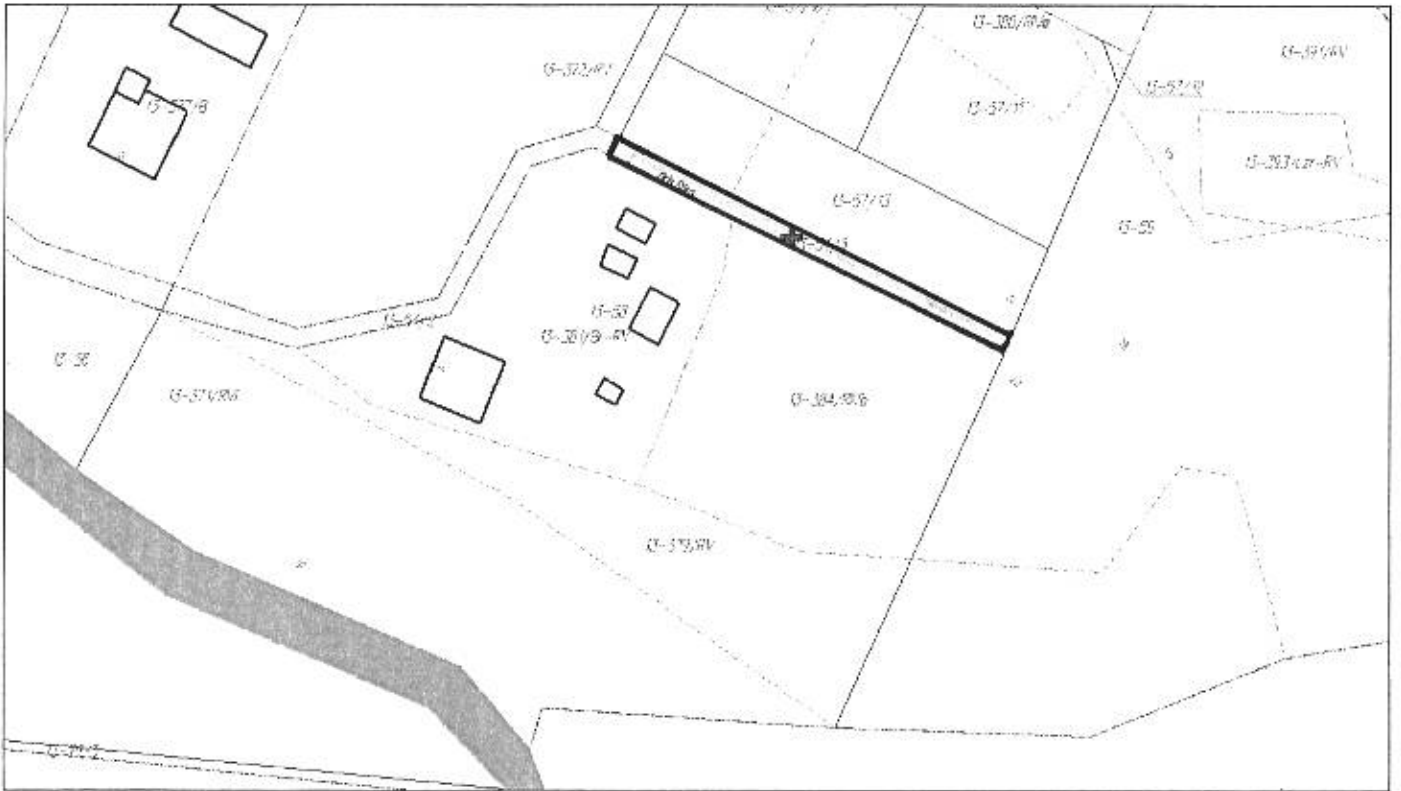
RADA PIŁAWNY
Brud
Starosta Brzdęk

¹⁾Zmiany wymienionej ustawy zostały ogłoszone w Dz.U. z 2015r. poz.1777 oraz z 2016r. poz. 65, poz.1250

Uzasadnienie

Przedmiotem niniejszej uchwały jest wyrażenie zgody na zbycie w drodze bezprzetargowej nieruchomości gruntowych stanowiących własność Gminy Wiejskiej Aleksandrów Kujawski z przeznaczeniem na poprawienie warunków zagospodarowania nieruchomości przyległych. Strona zainteresowana nabyciem złożyła stosowny wniosek o nabycie nieruchomości, ze względu na wielkość i kształt nie ma możliwości samodzielnego zagospodarowania przedmiotowych działek. Biorąc pod uwagę złożony wniosek strony zainteresowanego nabyciem, Wójt Gminy Aleksandrów Kujawski przedkłada Radzie Gminy niniejszą uchwałę, celem wyrażenia zgody na zbycie nieruchomości w drodze bezprzetargowej.

Załącznik do Uchwały Nr
Rady Gminy Aleksandrów Kujawski
z dnia 2016r.



Projekt

z dnia 5 września 2016 r.

Zatwierdzony przez

**UCHWAŁA NR
RADY GMINY ALEKSANDRÓW KUJAWSKI**

z dnia 2016 r.

w sprawie przyznania pierwszeństwa w nabyciu lokalu użytkowego położonego w miejscowości Opoki i wyrażenia zgody na jego sprzedaż w drodze bezprzetargowej

Na podstawie art. 18 ust. 2 pkt 9 lit. a ustawy z dnia 8 marca 1990 r. o samorządzie gminnym (t.j. Dz. U. 2016 r., poz. 446) oraz z art. 34 ust. 6 w związku z art. 37 ust. 1 i ust.2 pkt 1 oraz art. 67 ust 1, 3 ustawy z dnia 21 sierpnia 1997 r. o gospodarce nieruchomościami (Dz. U z 2015 r. poz. 1774 ze zm.¹⁾) Rada Gminy Aleksandrów Kujawski uchwała co następuje:

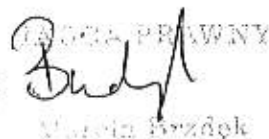
§ 1. Przyznaje się dotychczasowemu dzierżawcy Pani Honoracie Korpalskiej pierwszeństwo w nabyciu prawa własności dzierżawionego lokalu użytkowego stanowiącego własność Gminy Wiejskiej Aleksandrów Kujawski położonego na działce oznaczonej nr 175/1 w obrębie ewidencyjnym Opoki dla której Sąd Rejonowy w Aleksandrowie Kujawskim, IV Wydział Ksiąg Wieczystych prowadzi księgę wieczystą WL1A/00025716/8 i wyraża się zgodę na jego bezprzetargową sprzedaż wraz z udziałem 27/92 wyżej opisanej nieruchomości po wartości określonej przez rzeczoznawcę majątkowego.

§ 2. Lokalizację nieruchomości, o której mowa w § 1, przedstawia załącznik graficzny do uchwały .

§ 3. Wykonanie uchwały powierza się Wójtowi Gminy Aleksandrów Kujawski.

§ 4. Uchwała wchodzi w życie z dniem podjęcia.


mgr Andrzej Olaszewski

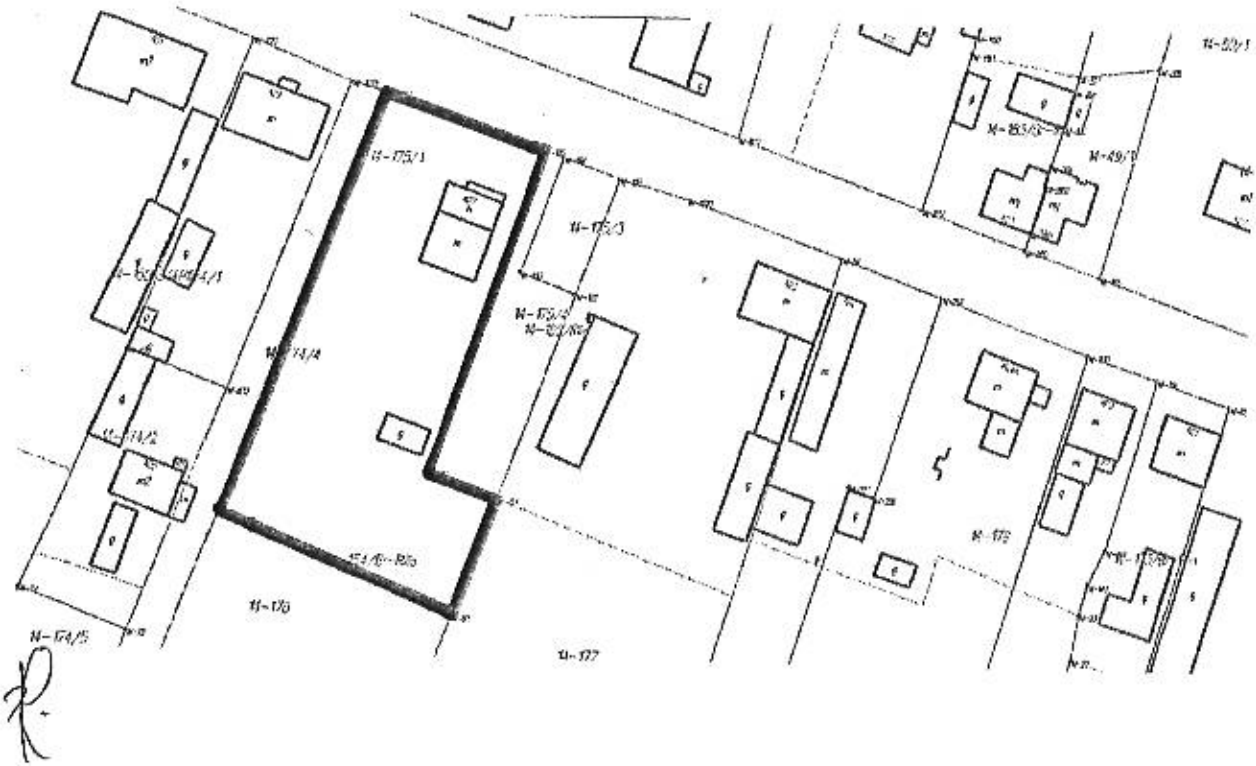

Małgorzata Brzdek

¹⁾ Zmiany wymienionej ustawy zostały ogłoszone w Dz.U. z 2015r. poz.1777 oraz z 2016r. poz. 65, poz.1250

Uzasadnienie

Przedmiotem niniejszej uchwały jest przyznanie pierwszeństwa w nabyciu i wyrażenie zgody na zbycie w drodze bezprzetargowej dotychczasowemu dzierżawcy prawa własności lokalu użytkowego stanowiącego własność Gminy Wiejskiej Aleksandrów Kujawski położonego na działce oznaczonej nr 175/1 w obrębie ewidencyjnym Opoki wraz z udziałem 27/92 w nieruchomości.

Załącznik do Uchwały Nr
Rady Gminy Aleksandrów Kujawski
z dnia 2016r.



Projekt

z dnia 5 września 2016 r.
Zatwierdzony przez

UCHWAŁA NR
RADY GMINY ALEKSANDRÓW KUJAWSKI

z dnia 2016 r.

w sprawie wyrażenia zgody na sprzedaż lokalu mieszkalnego położonego w obrębie ewidencyjnym Plebanka stanowiącego własność Gminy Aleksandrów Kujawski i udzielenia bonifikaty od ceny sprzedaży

Na podstawie art. 18 ust. 2 pkt 9 lit. "a" ustawy z dnia 8 marca 1990 r. o samorządzie gminnym (t.j. Dz. U. 2016 r., poz. 446) oraz art. 28 ust. 1, art. 34 ust. 1 pkt. 3, art. 68 ust. 1 pkt 7 ustawy z dnia 21 sierpnia 1997 r. o gospodarce nieruchomościami (Dz. U z 2015 r. poz. 1774 ze zm.¹⁾) Rada Gminy Aleksandrów Kujawski uchwała co następuje:

§ 1. Wyraża się zgodę na sprzedaż w drodze bezprzetargowej dotychczasowemu najemcy Panu Adamowi Zwolińskiemu prawa własności lokalu mieszkalnego - Plebanka 12 wraz z prawem własności gruntu stanowiącego własność Gminy Wiejskiej Aleksandrów Kujawski położonego na nieruchomości oznaczonej nr 132/12 położonej w obrębie ewidencyjnym Plebanka o powierzchni 0,0951ha dla której Sąd Rejonowy w Aleksandrowie Kujawskim, IV Wydział Ksiąg Wieczystych prowadzi księgę wieczystą WL1A/00033645/8.

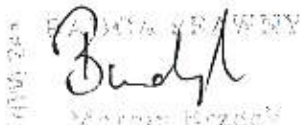
§ 2. Udziela się bonifikatę od ceny sprzedaży lokalu i prawie własności gruntu opisanego w § 1 w wysokości do 85% wartości lokalu zbywanego na rzecz najemcy określonej przez rzeczoznawcę majątkowego.

§ 3. Lokalizację nieruchomości, o której mowa w § 1, przedstawia załącznik graficzny do uchwały .

§ 4. Wykonanie uchwały powierza się Wójtowi Gminy Aleksandrów Kujawski.

§ 5. Uchwała wchodzi w życie z dniem podjęcia.


mgr Andrzej Olszewski

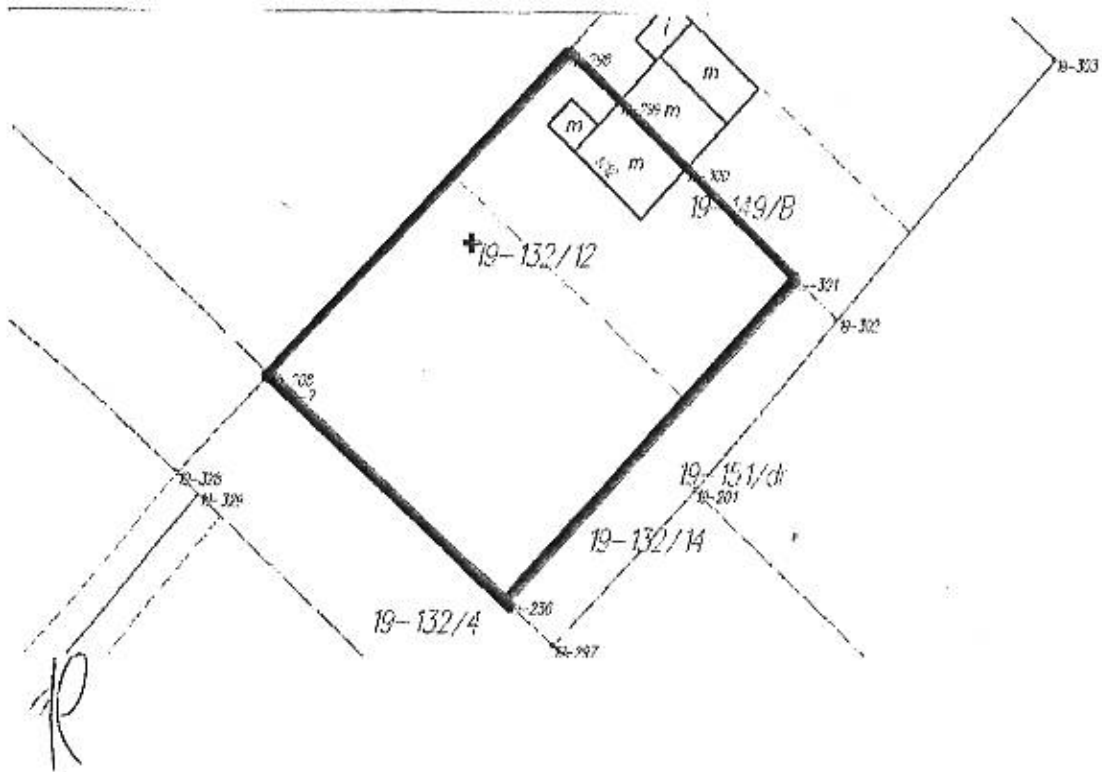

Budyń
mgr Andrzej Olszewski

¹⁾ Zmiany wymienionej ustawy zostały ogłoszone w Dz.U. z 2015r. poz.1777 oraz z 2016r. poz. 65, poz.1250

Uzasadnienie

Sprzedaż lokali mieszkalnych z gminnego zasobu, w trybie obowiązujących przepisów, może nastąpić z urzędu lub na wniosek najemcy. Zgodnie z art. 34 ust. 1 pkt 3 ustawy z dnia 21 sierpnia 1997r. o gospodarce nieruchomościami w przypadku zbywania nieruchomości osobom fizycznym lub prawnym, pierwszeństwo w ich nabyciu przysługuje osobie, która jest najemcą lokalu mieszkalnego, a najem został nawiązany na czas nieoznaczony. Sprzedaż na rzecz takich osób następuje w drodze bezprzetargowej, stosownie do art. 37 ust. 2 pkt 1 ugn. Do kompetencji rady gminy należy wyrażenie zgody na udzielenie przez organ wykonawczy bonifikaty przy zbywaniu nieruchomości, stanowiącej lokal mieszkalny. Przedmiotem niniejszej uchwały jest wyrażenie zgody na zbycie w drodze bezprzetargowej lokalu mieszkalnego stanowiącego własność Gminy Wiejskiej Aleksandrów Kujawski. Strona zainteresowana nabyciem złożyła stosowny wniosek o nabycie lokalu.

Załącznik do Uchwały Nr
Rady Gminy Aleksandrów Kujawski
z dnia 2016r.



Projekt

z dnia 5 września 2016 r.

Zatwierdzony przez

UCHWAŁA NR
RADY GMINY ALEKSANDRÓW KUJAWSKI

z dnia 2016 r.

w sprawie wyrażenia zgody na sprzedaż w drodze bezprzetargowej nieruchomości gruntowych położonych w obrębie ewidencyjnym Przybranowo stanowiących własność Gminy Aleksandrów Kujawski

Na podstawie art. 18 ust. 2 pkt 9 lit. "a" ustawy z dnia 8 marca 1990 r. o samorządzie gminnym (t.j. Dz. U. 2016 r., poz. 446) oraz art. 37 ust. 2 pkt. 6 ustawy z dnia 21 sierpnia 1997 r. o gospodarce nieruchomościami (Dz. U z 2015 r. poz. 1774 ze zm.¹⁾) Rada Gminy Aleksandrów Kujawski uchwala co następuje:

§ 1. Wyraża się zgodę na sprzedaż prawa własności w drodze bezprzetargowej nieruchomości gruntowej stanowiącej własność Gminy Wiejskiej Aleksandrów Kujawski oznaczonej nr 187/11 położonej w obrębie ewidencyjnym Przybranowo o powierzchni 0,0211ha dla której Sąd Rejonowy w Aleksandrowie Kujawskim, IV Wydział Ksiąg Wieczystych prowadzi księgę wieczystą WL1A/00010443/5 po wartości określonej przez rzeczoznawcę majątkowego z przeznaczeniem na poprawienie warunków zagospodarowania nieruchomości przyległej nr 188/1 obręb Przybranowo.

§ 2. Wyraża się zgodę na sprzedaż prawa własności w drodze bezprzetargowej nieruchomości gruntowej stanowiącej własność Gminy Wiejskiej Aleksandrów Kujawski oznaczonej nr 187/12 położonej w obrębie ewidencyjnym Przybranowo o powierzchni 0,0456ha dla której Sąd Rejonowy w Aleksandrowie Kujawskim, IV Wydział Ksiąg Wieczystych prowadzi księgę wieczystą WL1A/00010443/5 po wartości określonej przez rzeczoznawcę majątkowego z przeznaczeniem na poprawienie warunków zagospodarowania nieruchomości przyległej nr 188/2 obręb Przybranowo.

§ 3. Lokalizację działek, o której mowa w § 1, przedstawia załącznik graficzny do uchwały .

§ 4. Wykonanie uchwały powierza się Wójtowi Gminy Aleksandrów Kujawski.

§ 5. Uchwała wchodzi w życie z dniem podjęcia.

WÓJT
mgr Andrzej Olszewski

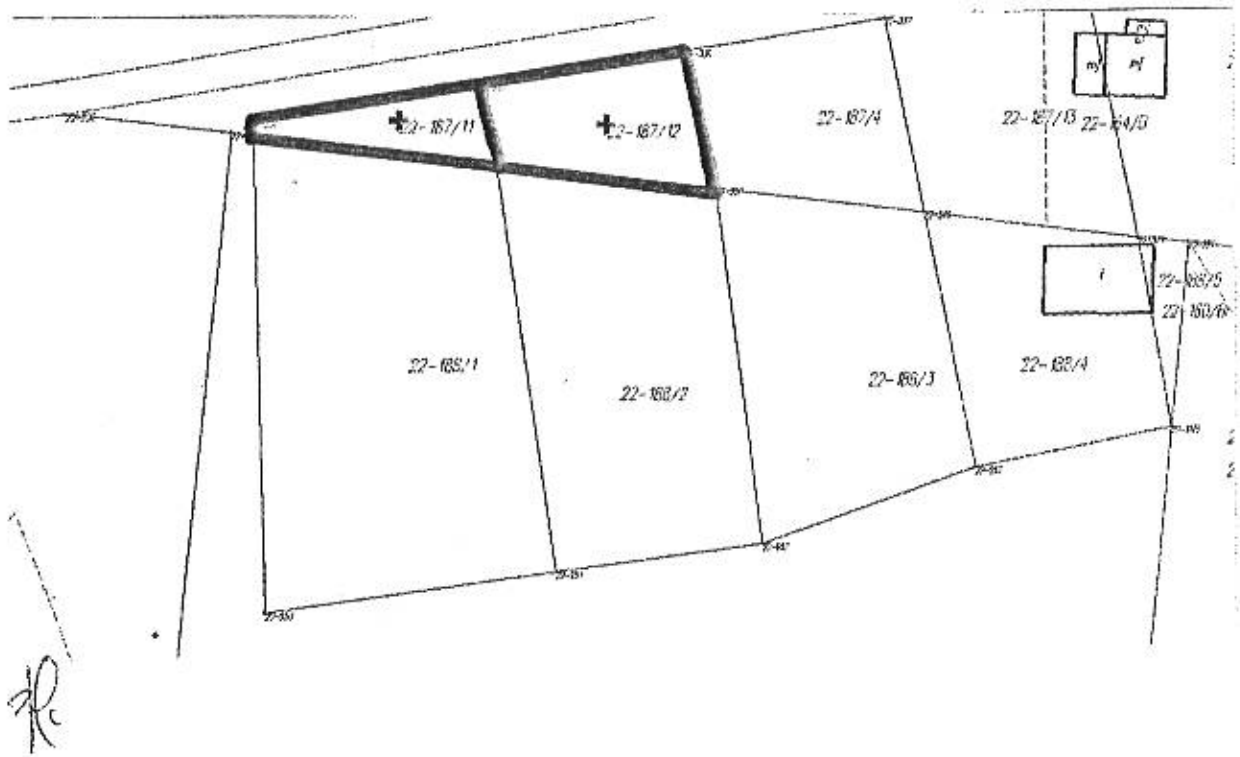
RADA GMINY ALEKSANDRÓW KUJAWSKI
Brzdęk
Marek Brzdęk

¹⁾Zmiany wymienionej ustawy zostały ogłoszone w Dz.U. z 2015r. poz.1777 oraz z 2016r. poz. 65, poz.1250

Uzasadnienie

Przedmiotem niniejszej uchwały jest wyrażenie zgody na zbycie w drodze bezprzetargowej nieruchomości gruntowych stanowiących własność Gminy Wiejskiej Aleksandrów Kujawski z przeznaczeniem na poprawienie warunków zagospodarowania nieruchomości przyległych. Strona zainteresowana nabyciem złożyła stosowny wniosek o nabycie nieruchomości, ze względu na wielkość i kształt nie ma możliwości samodzielnego zagospodarowania przedmiotowych działek. Biorąc pod uwagę złożony wniosek strony zainteresowanej nabyciem, Wójt Gminy Aleksandrów Kujawski przedkłada Radzie Gminy niniejszą uchwałę, celem wyrażenia zgody na zbycie nieruchomości w drodze bezprzetargowej.

Załącznik do Uchwały Nr
Rady Gminy Aleksandrów Kujawski
z dnia 2016r.



UCHWAŁA NR
RADY GMINY ALEKSANDRÓW KUJAWSKI
z dnia września 2016 roku

**w sprawie przystąpienia Gminy Aleksandrów Kujawski do projektu pn. "Expressway-
promocja terenów inwestycyjnych"**

Na podstawie art. 18 ust. 1 ustawy z dnia 8 marca 1990 r. o samorządzie gminnym (Dz.U. z 2016 r. poz. 446) Rada Gminy uchwała, co następuje

§ 1

Wyraża się zgodę na przystąpienie Gminy Aleksandrów Kujawski do projektu pn. „Expressway- promocja terenów inwestycyjnych”, który będzie realizowany w latach 2016-2018, w ramach 1 Osi Priorytetowej Regionalnego Programu Operacyjnego Kujawsko-Pomorskiego na lata 2014-2020, Wzmacnianie innowacyjności i konkurencyjności gospodarki regionu; Poddziałanie 1.5.2 Wsparcie procesu umiędzynarodowienia przedsiębiorstw.

§ 2

Wyraża się zgodę na zaplanowanie środków finansowych stanowiących wkład własny w realizacji projektu zgodnie z załącznikiem do niniejszej uchwały.

§ 3

Wykonanie uchwały powierza się Wójtowi Gminy Aleksandrów Kujawski.

§ 4

Uchwała wchodzi w życie z dniem podjęcia.

WÓJT
mgr Andrzej Olszewski

Uzasadnienie

Projekt ma na celu promocję terenów inwestycyjnych zlokalizowanych w Specjalnym Obszarze Gospodarczym w miejscowości Ośno. Obszar ten posiada bardzo dobrą lokalizację i potencjał inwestycyjny, który dzięki programowi unijnemu zostanie wypromowany. Wkład własny Gminy uczestnictwa w projekcie to 15%- 68 747,38 zł. rozłożone na trzy lata trwania programu. Dofinansowanie z Unii Europejskiej na poziomie 85%- 389 568,45 zł. W programie Expressway bierze udział 10 gmin z kujawsko-pomorskiego, które posiadają grunty leżące wzdłuż autostrady A1.

Załącznik do Uchwały Rady Gminy Aleksandrów Kujawski

	2016	2017	2018	całość kwota	na partnera 100%	dofinansowanie 85%	wkład własny Partnera 15%
Aleksandrów Kujawski							
Targi Expo Real	28 791,66 zł			172 750,00 zł	28 791,66 zł	24 472,91 zł	4 318,75 zł
Targi Expo Real		53 972,22 zł		485 750,00 zł	53 972,22 zł	45 876,39 zł	8 095,83 zł
Targi Transport Logistic		41 642,86 zł		291 500,00 zł	41 642,86 zł	35 396,43 zł	6 246,43 zł
strona www	15 000,00 zł			135 000,00 zł	15 000,00 zł	12 750,00 zł	2 250,00 zł
usługa doradcza	15 000,00 zł			45 000,00 zł	15 000,00 zł	12 750,00 zł	2 250,00 zł
szkolenie	3 636,37 zł	3 636,36 zł	3 636,36 zł	120 000,00 zł	10 909,09 zł	9 272,73 zł	1 636,36 zł
wirtualny spacer		27 000,00 zł		270 000,00 zł	27 000,00 zł	22 950,00 zł	4 050,00 zł
film promocyjny		15 000,00 zł		90 000,00 zł	15 000,00 zł	12 750,00 zł	2 250,00 zł
reklama w prasie branżowej		26 000,00 zł		260 000,00 zł	26 000,00 zł	22 100,00 zł	3 900,00 zł
kampania megaboardowa		50 000,00 zł		450 000,00 zł	50 000,00 zł	42 500,00 zł	7 500,00 zł
kampania TV		125 000,00 zł		1 250 000,00 zł	125 000,00 zł	106 250,00 zł	18 750,00 zł
kampania internetowa		25 000,00 zł	25 000,00 zł	500 000,00 zł	50 000,00 zł	42 500,00 zł	7 500,00 zł
Razem:	62 428,03 zł	367 251,44 zł	28 636,36 zł	4 070 000,00 zł	458 315,83 zł	389 568,45	68 747,37 zł
	15%	9 364,20 zł	55 087,72 zł	4 295,45 zł		85%	68 747,38
	85%	53 063,83 zł	312 163,72 zł	24 340,90 zł			15%

Projekt

z dnia 5 września 2016 r.

Zatwierdzony przez

UCHWAŁA NR
RADY GMINY ALEKSANDRÓW KUJAWSKI

z dnia 2016 r.

w sprawie przystąpienia Gminy Aleksandrów Kujawski do realizacji projektu partnerskiego w ramach Osi priorytetowej 9. Solidarne społeczeństwo, działania 9.2. Włączenie społeczne, poddziałania 9.2.1. Aktywne włączenie społeczne Regionalnego Programu Operacyjnego Województwa Kujawsko - Pomorskiego na lata 2014 - 2020

Na podstawie art. 18 ust.1 ustawy z dnia 8 marca 1990r. o samorządzie gminnym (Dz.U. z 2016 r. poz. 446) Rada Gminy uchwala, co następuje:

§ 1. 1. Gmina Aleksandrów Kujawski przystępuje do realizacji projektu partnerskiego pn. „Stacja Aleksandrów Kujawski” w ramach Osi priorytetowej 9. Solidarne społeczeństwo, działania 9.2. Włączenie społeczne, poddziałania 9.2.1. Aktywne włączenie społeczne współfinansowanego ze środków Europejskiego Funduszu Społecznego w ramach Regionalnego Programu Operacyjnego Województwa Kujawsko - Pomorskiego na lata 2014 - 2020.

2. Projekt , o którym mowa w ust. 1, będzie realizowany w partnerstwie z CISTOR Stowarzyszeniem Partnerstwo Społeczne w Toruniu oraz Powiatowym Urzędem Pracy w Aleksandrowie Kujawskim w okresie wskazanym w zatwierdzonym wniosku o dofinansowanie.

3. Projekt realizowany będzie w ramach środków finansowych z Regionalnego Programu Operacyjnego Województwa Kujawsko - Pomorskiego na lata 2014 - 2020.

4. Liderem projektu będzie CIOSTOR Stowarzyszenie Partnerstwo Społeczne Toruń.

5. Realizacja projektu prowadzona będzie w siedzibie CISTOR Stowarzyszenie Partnerstwo Społeczne w Toruniu oraz na terenie Gminy Aleksandrów Kujawski


§ 2. Całkowita wartość projektu w latach 2016 - 2017 wynosi 938.200,93 zł.

§ 3. Wkład własny Gminnego Ośrodka Pomocy Społecznej w Aleksandrowie Kujawskim w latach 2016 - 2017 wynosi 15.120,00 zł.

§ 4. Uchwała podlega wykonaniu przez Wójta Gminy Aleksandrów Kujawski.

§ 5. Uchwała wchodzi w życie z dniem podjęcia.


WÓJT
GMINY ALEKSANDRÓW KUJAWSKI


ANDRZEJ
WÓJTA

UZASADNIENIE

Niniejsza uchwała jest uchwałą intencyjną - deklarującą udział Gminy Aleksandrów Kujawski jako partnera CISTOR Stowarzyszenia Partnerstwo Społeczne oraz Powiatowego Urzędu Pracy w Aleksandrowie Kujawskim przy realizacji projektu konkursowego w ramach Regionalnego Programu Operacyjnego Województwa Kujawsko - Pomorskiego na lata 2014 - 2020 Oś priorytetowa 9. Solidarne społeczeństwo, działanie 9.2. Włączenie społeczne, poddziałanie 9.2.1. Aktywne włączenie społeczne współfinansowanego ze środków Europejskiego Funduszu Społecznego. Wartość projektu w latach 2016 - 2017 wynosi 938.200,93 zł, natomiast Gmina zabezpieczy środki własne w wysokości 15.120,00 zł.

Głównym celem projektu jest podniesienie aktywności społecznej i zawodowej uczestników zagrożonych lub dotkniętych społecznym wykluczeniem, poprzez realizację programu zatrudnienia socjalnego w Centrum Integracji Społecznej, składającego się z: reintegracji społecznej (zajęcia grupowe z zakresu treningu interpersonalnego, doradztwa zawodowego, gospodarowania budżetem domowym, profilaktyki uzależnień oraz indywidualne poradnictwo psychologiczne, prawne, zawodowe, psychoterapia), reintegracji zawodowej (szkolenia teoretyczne oraz praktyki zawodowe u pracodawców). Zgodnie z ustawą o zatrudnieniu socjalnym pobyt uczestników w CIS wynosi 8h dziennie, 5 dni w tygodniu, do 12 miesięcy. Projekt skierowany jest do 40 niezatrudnionych mieszkańców Gminy Aleksandrów Kujawski (27 kobiet oraz 13 mężczyzn) i realizowany będzie w trójsektorowym partnerstwie CISTOR SPS, PUP Aleksandrów Kujawski oraz GOPS Aleksandrów Kujawski. Najważniejsze rezultaty projektu to: wzrost kompetencji społecznych i zawodowych wszystkich uczestników oraz podjęcie zatrudnienia przez min. 14 z nich (35%). Okres realizacji projektu - zgodnie z zatwierdzonym wnioskiem o dofinansowanie. Projekt jest zgodny z RPO Województwa Kujawsko - Pomorskiego na lata 2014 - 2020 oraz ze Szczegółowym Opiszem Osi Priorytetowych RPO WKP 2014 - 2020. Ponadto projekt jest zgodny z przepisami dotyczącymi pomocy publicznej/pomocy de minimis/ oraz z właściwymi przepisami prawa unijnego i krajowego.

W związku z trwającym procesem przygotowania zadania do realizacji, przyjęcie wnioskowanej uchwały jest uzasadnione.

Projekt

z dnia 6 września 2016 r.

Zatwierdzony przez

**UCHWAŁA NR XXII/ /16
RADY GMINY ALEKSANDRÓW KUJAWSKI**

z dnia 2016 r.

w sprawie ustalenia terminu Zebrania Wiejskiego w Sołectwie Podgaj

Na podstawie art. 18 ust 1 i art. 36 ust. 2 ustawy z dnia 8 marca 1990 o samorządzie gminnym (Dz. U. z 2016 r., poz. 446) oraz § 23 ust. 3 Statutu Sołectwa Podgaj przyjętego uchwałą Nr IX/84/11 Rady Gminy Aleksandrów Kujawski z dnia 16 września 2011 r. w sprawie uchwalenia statutów sołectw gminy Aleksandrów Kujawski (Dziennik Urzędowy Województwa Kujawsko-Pomorskiego z 2011 r., Nr 260, poz. 2568) Rada Gminy uchwala, co następuje:

§ 1. Ustala się termin Zebrania Wiejskiego w Sołectwie Podgaj w dniu 2016 r. o godzinie w świetlicy wiejskiej w Podgaju w sprawie wyboru sołtysa w sołectwie Podgaj.

§ 2. Uchwała podlega wykonaniu przez Wójta Gminy Aleksandrów Kujawski.

§ 3. Uchwała wchodzi w życie z dniem podjęcia i podlega ogłoszeniu w sposób zwyczajowo przyjęty.


WÓJTA
mgr Artur Głogowski

UZASADNIENIE

W związku ze złożoną rezygnacją Pani Soltys z pełnienia funkcji sołtysa z dniem 24 sierpnia 2016 r. Rada Gminy wyznacza termin zebrania, na którym dokonany zostanie wybór sołtysa.

Projekt

z dnia 6 września 2016 r.
Zatwierdzony przez

**UCHWAŁA NR XXII/.../16
RADY GMINY ALEKSANDRÓW KUJAWSKI**

z dnia 14 września 2016 r.

zmieniająca uchwałę w sprawie uchwalenia budżetu Gminy Aleksandrów Kujawski na 2016 r.

Na podstawie art. 18 ust. 2 pkt 4, pkt 9 lit. i, pkt 10 ustawy z dnia 8 marca 1990 r. - o samorządzie gminnym /Dz. U. z 2016 r., poz. 446/ oraz 211, art. 212, art. 214, art. 215, art. 235, art. 236 i art. 237 ustawy z dnia 27 sierpnia 2009 r. - o finansach publicznych /Dz. U. z 2013 r., poz. 885 ze zm.¹⁾/ Rada Gminy uchwala co następuje:

§ 1. W uchwale budżetowej Nr XVIII/108/16 Rady Gminy Aleksandrów Kujawski z dnia 29 stycznia 2016 r., w sprawie uchwalenia budżetu Gminy Aleksandrów Kujawski na rok 2016 wprowadza się następujące zmiany:

- 1) W § 1 ust. 1 dochody budżetu z kwoty **43.442.772** zł zwiększa się do kwoty **45.029.421** zł.
- 2) W § 1 ust. 1 pkt 1 dochody bieżące z kwoty **40.251.660** zł zwiększa się do kwoty **40.530.700** zł.
- 3) W § 1 ust. 1 pkt 2 dochody majątkowe z kwoty **3.191.112** zł zwiększa się do kwoty **4.498.721** zł.
- 4) Zmiany w planie dochodów określa załącznik nr 1 do uchwały.
- 5) W § 2 ust. 1 wydatki budżetu z kwoty **40.421.372** zł zwiększa się do kwoty **40.720.230** zł.
- 6) W § 2 ust. 1 pkt 1 wydatki bieżące z kwoty **37.169.552** zł zwiększa się do kwoty **37.434.810** zł.
- 7) W § 2 ust. 1 pkt 2 wydatki majątkowe z kwoty **3.251.820** zł zwiększa się do kwoty **3.285.420** zł.
- 8) W § 2 ust. 3 pkt 1 wynagrodzenia z kwoty **9.367.756** zł zmniejsza się do kwoty **9.339.396** zł.
- 9) W § 2 ust. 3 pkt 2 pochodne od wynagrodzeń z kwoty **2.247.617** zł zwiększa się do kwoty **2.257.553** zł.
- 10) W § 2 ust. 3 pkt 3 dotacje z kwoty **2.673.291** zł zwiększa się do kwoty **2.679.491** zł.
- 11) W § 2 ust. 3 pkt 4 wydatki na obsługę długu z kwoty **500.000** zł zwiększa się do kwoty **600.000** zł.
- 12) W § 3 ust. 1 pkt 2 rozchody budżetu z kwoty **3.021.400** zł zwiększa się do kwoty **4.309.191** zł.
- 13) W § 7 ust. 1 plan dochodów budżetowych z tytułu wpłat związanych z gromadzeniem środków z opłat i kar za korzystanie ze środowiska z kwoty **50.000** zł zwiększa się do kwoty **130.020** zł. oraz plan wydatków budżetu ze środków pochodzących z tytułu opłat i kar za korzystanie ze środowiska z kwoty **50.000** zł zwiększa się do kwoty **130.020** zł.
- 14) Zmiany w planie wydatków określa załącznik nr 2 do uchwały.
- 15) Zmiany w planie wydatków majątkowych określa załącznik nr 3 do uchwały.
- 16) Zmiany w planie dotacji określają załączniki nr 5, 6 7 i 8 do uchwały.
- 17) Zmiany w planie dochodów i wydatków środków związanych z opłatami i karami za korzystanie ze środowiska określają załączniki nr 9 i 10 do uchwały.
- 18) Zmiany w planie rozchodów określa załącznik nr 11 do uchwały.
- 17) Zmienia się załącznik nr 14 do uchwały zmienianej - Plan wydatków budżetowych Funduszu Sołeckiego na rok 2016, który otrzymuje brzmienie, jak załącznik nr 4 do niniejszej uchwały.

§ 2. Wykonanie Uchwały powierza się Wójtowi Gminy Aleksandrów Kujawski.

§ 3. Uchwała wchodzi w życie z dniem podjęcia i podlega ogłoszeniu w sposób zwyczajowo przyjęty.

z op. WÓJTA

Uzasadnienie

Po stronie dochodów wprowadza się następujące zmiany:

- wprowadza się ponadplanowe dochody zrealizowane za okres pierwszych ośmiu miesięcy br.,

- wprowadza się, zgodnie z decyzją Wojewody Kujawsko - Pomorskiego z dnia 26 sierpnia 2016 r., Nr WFB.L3120.3.58.2016 zwiększającą plan dotacji na rok 2016 w dz. 758 - Różne rozliczenia, rozdz. 75814 § 2030 o kwotę 106.727 zł., § 6330 o kwotę 38.818 zł. z przeznaczeniem na zwrot gminom części wydatków wykonanych w ramach funduszu sołeckiego w 2015 r.,

- wprowadza się dotacje:

w ramach umowy o partnerstwie na rzecz realizacji projektu "Stacja Aleksandrów Kujawski" w kwocie 17.576 zł.,

w ramach umowy o dofinansowanie opracowania lokalnego programu rewitalizacji dla Gminy Aleksandrów Kujawski w kwocie 40.761 zł.

Po stronie wydatków wprowadza się powyższe dotacje zgodnie z ich przeznaczeniem oraz zabezpiecza się środki przypadające na wkład własny do realizowanych projektów, tj. 4.700 zł. do projektu "Stacja Aleksandrów Kujawski" oraz 4.529 zł. do projektu opracowania lokalnego programu rewitalizacji dla Gminy Aleksandrów Kujawski. Zabezpiecza się środki na partnerski udział w projekcie pod nazwą: „Expressway - promocja terenów inwestycyjnych" w kwocie 9.365 zł. Zwiększa się rozchody budżetu. Przenosi się wydatki między działami, zwiększa się planowane kwoty wydatków w obszarach wysokiego wykonania. Przenosi się zakupy materiałów do budowy chodnika w miejscowości Słońsk Dolny na inwestycję budowy chodnika w tej miejscowości. Zwiększa się rozchody budżetu. Zmienia się plan wydatków w ramach Funduszu Sołeckiego zgodnie z Uchwałą Zebrania Wicjskiego w sołectwie Ostrowas.

¹⁾ Zmiany wymienionej ustawy zostały ogłoszone w: Dz. U. z 2013 r., poz. 938 i poz. 1646, z 2014 r., poz. 379, poz. 911, poz. 1146, poz. 1626 i poz. 1877; z 2015 r., poz. 238, poz. 532, poz. 1045, poz. 1117, poz. 1130, poz. 1189, poz. 1190, poz. 1269, poz. 1358, poz. 1513, poz. 1830, poz. 1854, poz. 1890 i poz. 2150 oraz z 2016 r. poz. 195 i poz. 1257.

SKARBNIK GMINY

mgr Marek Luczko

Załącznik Nr 1 do Uchwały Nr XXIII/.../16 Rady Gminy Aleksandrów Kuj. z dnia 14.09.2016 r.

Zmiany w planie dochodów budżetowych Gminy Aleksandrów Kujawski na rok 2016.

Dział	Rozdział	Paragraf	Treść	Przed zmianą	Zmiana	Po zmianie
010	01010		Rolnictwo i łowiectwo	3 934 302,00	1 586 917,00	5 521 219,00
			Infrastruktura wodociągowa i sanitacyjna wsi	3 538 015,00	1 586 845,00	5 124 860,00
		0750	Wpływy z najmu i dzierżawy składników majątkowych Skarbu Państwa, jednostek samorządu terytorialnego lub innych jednostek zaliczanych do sektora finansów publicznych oraz innych umów o podobnym charakterze	466 800,00	- 66 800,00	400 000,00
			Urząd Gminy	466 800,00	- 66 800,00	400 000,00
		6267	Dotacje otrzymane z państwowych funduszy celowych na finansowanie lub dofinansowanie kosztów realizacji inwestycji i zakupów inwestycyjnych jednostek sektora finansów publicznych	2 665 992,00	1 653 645,00	4 319 637,00
			Urząd Gminy	2 665 992,00	1 653 645,00	4 319 637,00
		01095	Pozostała działalność	396 287,00	72,00	396 359,00
			Wpływy z opłaty eksploatacyjnej	0,00	72,00	72,00
			Urząd Gminy	0,00	72,00	72,00
		020	02001	Leśnictwo	600,00	600,00
Gospodarka leśna	600,00			1 454,00	2 054,00	
Wpływy z najmu i dzierżawy składników majątkowych Skarbu Państwa, jednostek samorządu terytorialnego lub innych jednostek zaliczanych do sektora finansów publicznych oraz innych umów o podobnym charakterze	600,00			1 454,00	2 054,00	
600	60003		Transport i łączność	1 402 016,00	- 17 935,00	1 384 081,00
			Krajowe pasażerskie przewozy autobusowe	16,00	- 16,00	0,00
		0750	Wpływy z najmu i dzierżawy składników majątkowych Skarbu Państwa, jednostek samorządu terytorialnego lub innych jednostek zaliczanych do sektora finansów publicznych oraz innych umów o podobnym charakterze	16,00	- 16,00	0,00
			Urząd Gminy	16,00	- 16,00	0,00
		60016	Drogi publiczne gminne	1 402 000,00	- 17 919,00	1 384 081,00
		2700	Środki na dofinansowanie własnych zadań bieżących gmin, powiatów (związków gmin, związków powiatowo-gminnych, związków powiatów), samorządów województw, pozyskane z innych źródeł	0,00	1 081,00	1 081,00
			Urząd Gminy	0,00	1 081,00	1 081,00
		6260	Dotacje otrzymane z państwowych funduszy celowych na finansowanie lub dofinansowanie kosztów realizacji inwestycji i zakupów inwestycyjnych jednostek sektora finansów publicznych	55 000,00	- 19 000,00	36 000,00

630		Urząd Gminy	55 000,00	- 19 000,00	36 000,00
		Turystryka	0,00	16,00	16,00
63003		Zadania w zakresie upowszechniania turystyki	0,00	16,00	16,00
	0750	Wpływy z najmu i dzierżawy składników majątkowych Skarbu Państwa, jednostek samorządu terytorialnego lub innych jednostek zaliczanych do sektora finansów publicznych oraz innych umów o podobnym charakterze	0,00	16,00	16,00
		Urząd Gminy	0,00	16,00	16,00
700		Gospodarka mieszkaniowa	100 601,00	77,00	100 678,00
70005		Gospodarka gruntami i nieruchomościami	100 601,00	77,00	100 678,00
	0470	Wpływy z opłat za trwały zarząd, użytkowanie i służebności	88,00	- 88,00	0,00
		Urząd Gminy	88,00	- 88,00	0,00
	0550	Wpływy z opłat z tytułu użytkowania wieczystego nieruchomości	0,00	88,00	88,00
		Urząd Gminy	0,00	88,00	88,00
	0690	Wpływy z różnych opłat	46,00	12,00	58,00
		Urząd Gminy	46,00	12,00	58,00
	0910	Wpływy z odsetek od nieterminowych wpłat z tytułu podatków i opłat	211,00	18,00	229,00
		Urząd Gminy	211,00	18,00	229,00
	0920	Wpływy z pozostałych odsetek	256,00	47,00	303,00
		Urząd Gminy	256,00	47,00	303,00
750		Administracja publiczna	88 157,00	1 628,00	89 785,00
75011		Urzędy wojewódzkie	87 636,00	2,00	87 638,00
	2360	Dochody jednostek samorządu terytorialnego związane z realizacją zadań z zakresu administracji rządowej oraz innych zadań zleconych ustawami	9,00	2,00	11,00
		Urząd Gminy	9,00	2,00	11,00
75075		Promocja jednostek samorządu terytorialnego	0,00	1 626,00	1 626,00
	0830	Wpływy z usług	0,00	1 626,00	1 626,00
		Urząd Gminy	0,00	1 626,00	1 626,00
754		Bezpieczeństwo publiczne i ochrona przeciwpożarowa	884,00	812,00	1 696,00
75412		Ochotnicze strażne pożarne	300,00	375,00	675,00
	0750	Wpływy z najmu i dzierżawy składników majątkowych Skarbu Państwa, jednostek samorządu terytorialnego lub innych jednostek zaliczanych do sektora finansów publicznych oraz innych umów o podobnym charakterze	300,00	375,00	675,00
		Urząd Gminy	300,00	375,00	675,00

75416	Straż gminna (miejska)				584,00	437,00	1 021,00
	0570	Wpływy z tytułu grzywien, mandatów i innych kar pieniężnych od osób fizycznych			550,00	413,00	963,00
		Urząd Gminy			550,00	413,00	963,00
	0690	Wpływy z różnych opłat			34,00	24,00	58,00
		Urząd Gminy			34,00	24,00	58,00
756		Dochody od osób prawnych, od osób fizycznych i od innych jednostek nieposiadających osobowości prawnej oraz wydatki związane z ich poborem			9 237 599,00	64 733,00	9 302 332,00
75601		Wpływy z podatku dochodowego od osób fizycznych			8 000,00	8,00	8 008,00
	0910	Wpływy z odsetek od nieterminowych wpłat z tytułu podatków i opłat			0,00	8,00	8,00
		Urząd Gminy			0,00	8,00	8,00
75615		Wpływy z podatku rolnego, podatku leśnego, podatku od czynności cywilnoprawnych, podatków i opłat lokalnych od osób prawnych i innych jednostek organizacyjnych			1 510 265,00	10 053,00	1 520 318,00
	0330	Wpływy z podatku leśnego			22 000,00	8 000,00	30 000,00
		Urząd Gminy			22 000,00	8 000,00	30 000,00
	0370	Wpływy z opłaty od posiadania psów			0,00	10,00	10,00
		Urząd Gminy			0,00	10,00	10,00
	0500	Wpływy z podatku od czynności cywilnoprawnych			0,00	2 000,00	2 000,00
		Urząd Gminy			0,00	2 000,00	2 000,00
	0690	Wpływy z różnych opłat			46,00	12,00	58,00
		Urząd Gminy			46,00	12,00	58,00
	0910	Wpływy z odsetek od nieterminowych wpłat z tytułu podatków i opłat			26,00	31,00	57,00
		Urząd Gminy			26,00	31,00	57,00
75616		Wpływy z podatku rolnego, podatku leśnego, podatku od spadków i darowizn, podatku od czynności cywilno-prawnych oraz podatków i opłat lokalnych od osób fizycznych			2 354 873,00	41 774,00	2 396 647,00
	0330	Wpływy z podatku leśnego			10 000,00	870,00	10 870,00
		Urząd Gminy			10 000,00	870,00	10 870,00
	0360	Wpływy z podatku od spadków i darowizn			2 768,00	35 625,00	38 393,00
		Urząd Gminy			2 768,00	35 625,00	38 393,00
	0370	Wpływy z opłaty od posiadania psów			3 500,00	40,00	3 540,00
		Urząd Gminy			3 500,00	40,00	3 540,00

0580	Wpływy z tytułu grzywien i innych kar pieniężnych od osób prawnych i innych jednostek organizacyjnych	200,00	215,00	415,00
	Urząd Gminy	200,00	215,00	415,00
0690	Wpływy z różnych opłat	1 355,00	2 981,00	4 336,00
	Urząd Gminy	1 355,00	2 981,00	4 336,00
0910	Wpływy z cdaetek od nieterminowych wpłat z tytułu podatków i opłat	15 050,00	2 043,00	17 093,00
	Urząd Gminy	15 050,00	2 043,00	17 093,00
75618	Wpływy z innych opłat stanowiących dochody jednostek samorządu terytorialnego na podstawie ustaw	221 552,00	12 898,00	234 450,00
0410	Wpływy z opłaty skarbowej	15 000,00	3 000,00	18 000,00
	Urząd Gminy	15 000,00	3 000,00	18 000,00
0460	Wpływy z opłaty eksploatacyjnej	1 342,00	5 301,00	6 643,00
	Urząd Gminy	1 342,00	5 301,00	6 643,00
0490	Wpływy z innych lokalnych opłat pobieranych przez jednostki samorządu terytorialnego na podstawie odrębnych ustaw	105 210,00	4 597,00	109 807,00
	Urząd Gminy	105 210,00	4 597,00	109 807,00
758	Różne rozliczenia	14 309 976,00	145 545,00	14 455 521,00
75814	Różne rozliczenia finansowe	54 266,00	145 545,00	199 811,00
2030	Dotacje celowe otrzymane z budżetu państwa na realizację własnych zadań bieżących gmin (związków gmin, związków powiatowo-gminnych)	0,00	106 727,00	106 727,00
	Urząd Gminy	0,00	106 727,00	106 727,00
6330	Dotacje celowe otrzymane z budżetu państwa na realizację inwestycji i zakupów inwestycyjnych własnych gmin (związków gmin, związków powiatowo-gminnych)	0,00	38 818,00	38 818,00
	Urząd Gminy	0,00	38 818,00	38 818,00
801	Oświata i wychowanie	462 589,00	15 360,00	477 949,00
80101	Szkoły podstawowe	43 891,00	76,00	43 967,00
0750	Wpływy z najmu i dzierżawy składników majątkowych Skarbu Państwa, jednostek samorządu terytorialnego lub innych jednostek zaliczanych do sektora finansów publicznych oraz innych umów o podobnym charakterze	2 160,00	76,00	2 236,00
	Urząd Gminy	2 160,00	76,00	2 236,00
80104	Przedszkola	284 791,00	5 188,00	289 979,00
0750	Wpływy z najmu i dzierżawy składników majątkowych Skarbu Państwa, jednostek samorządu terytorialnego lub innych jednostek zaliczanych do sektora finansów publicznych oraz innych umów o podobnym charakterze	1 040,00	836,00	1 876,00
	Urząd Gminy	1 040,00	836,00	1 876,00
0979	Wpływy z różnych dochodów	0,00	4 352,00	4 352,00

900	Urząd Gminy	1 050,00	140,00	1 190,00
2007	Dotacje celowe w ramach programów finansowanych z udziałem środków europejskich oraz środków, o których mowa w art.5 ust.1 pkt 3 oraz ust. 3 pkt 5 i 6 ustawy, lub płatności w ramach budżetu środków europejskich, z wyłączeniem dochodów klasyfikowanych w paragrafie 205	0,00	17 576,00	17 576,00
	Urząd Gminy	0,00	17 576,00	17 576,00
90001	Gospodarka komunalna i ochrona środowiska	1 602 531,00	- 242 420,00	1 360 111,00
	Gospodarka ściekowa i ochrona wód	0,00	1 155,00	1 155,00
0580	Wpływy z tytułu grzywien i innych kar pieniężnych od osób prawnych i innych jednostek organizacyjnych	0,00	1 155,00	1 155,00
	Urząd Gminy	0,00	1 155,00	1 155,00
90002	Gospodarka odpadami	1 158 434,00	1 498,00	1 159 932,00
0400	Wpływy z opłaty produktowej	0,00	43,00	43,00
	Urząd Gminy	0,00	43,00	43,00
0690	Wpływy z różnych opłat	2 587,00	487,00	3 074,00
	Urząd Gminy	2 587,00	487,00	3 074,00
0910	Wpływy z odsetek od nieterminowych wpłat z tytułu podatków i opłat	1 790,00	968,00	2 758,00
	Urząd Gminy	1 790,00	968,00	2 758,00
90005	Ochrona powietrza atmosferycznego i klimatu	22 885,00	0,00	22 885,00
0699	Wpływy z różnych opłat	1 975,00	- 1 975,00	0,00
	Urząd Gminy	1 975,00	- 1 975,00	0,00
0969	Wpływy z otrzymanych spadków, zapisów i darowizn w postaci pieniężnej	0,00	1 975,00	1 975,00
	Urząd Gminy	0,00	1 975,00	1 975,00
90015	Oświetlenie ulic, placów i dróg	366 212,00	- 365 854,00	358,00
6260	Dotacje otrzymane z państwowych funduszy celowych na finansowanie lub dofinansowanie kosztów realizacji inwestycji i zakupów inwestycyjnych jednostek sektora finansów publicznych	365 854,00	- 365 854,00	0,00
	Urząd Gminy	365 854,00	- 365 854,00	0,00
90019	Wpływy i wydatki związane z gromadzeniem środków z opłat i kar za korzystanie ze środowiska	50 000,00	80 020,00	130 020,00
0970	Wpływy z różnych dochodów	50 000,00	80 020,00	130 020,00
	Urząd Gminy	50 000,00	80 020,00	130 020,00
90095	Pozostała działalność	0,00	40 761,00	40 761,00

		Urząd Gminy	0,00	4 352,00	4 352,00
80195		Pozostała działalność	13 882,00	10 096,00	23 978,00
	0690	Wpływy z różnych opłat	12 762,00	10 096,00	22 858,00
		Urząd Gminy	12 762,00	10 096,00	22 858,00
852		Pomoc społeczna	12 033 382,00	20 897,00	12 054 279,00
85212		Świadczenia rodzinne, świadczenia z funduszu alimentacyjnego oraz składki na ubezpieczenia emerytalne i rentowe z ubezpieczenia społecznego	4 265 973,00	1 577,00	4 267 550,00
	0910	Wpływy z odsetek od nieterminowych wpłat z tytułu podatków i opłat	0,00	28,00	28,00
		Urząd Gminy	0,00	28,00	28,00
	0970	Wpływy z różnych dochodów	840,00	582,00	1 422,00
		Urząd Gminy	840,00	582,00	1 422,00
	2910	Wpływy ze zwrotów dotacji oraz płatności, w tym wykorzystanych niezgodnie z przeznaczeniem lub wykorzystanych z naruszeniem procedur, o których mowa w art. 184 ustawy, pobranych niezależnie lub w nadmiernej wysokości	5 466,00	967,00	6 433,00
		Urząd Gminy	5 466,00	967,00	6 433,00
85214		Zasilki i pomoc w naturze oraz składki na ubezpieczenia emerytalne i rentowe	1 073 823,00	0,00	1 073 823,00
	0970	Wpływy z różnych dochodów	2 000,00	- 2 000,00	0,00
		Urząd Gminy	2 000,00	- 2 000,00	0,00
	2910	Wpływy ze zwrotów dotacji oraz płatności, w tym wykorzystanych niezgodnie z przeznaczeniem lub wykorzystanych z naruszeniem procedur, o których mowa w art. 184 ustawy, pobranych niezależnie lub w nadmiernej wysokości	0,00	2 000,00	2 000,00
		Urząd Gminy	0,00	2 000,00	2 000,00
85216		Zasilki stałe	300 697,00	500,00	301 197,00
	2910	Wpływy ze zwrotów dotacji oraz płatności, w tym wykorzystanych niezgodnie z przeznaczeniem lub wykorzystanych z naruszeniem procedur, o których mowa w art. 184 ustawy, pobranych niezależnie lub w nadmiernej wysokości	0,00	500,00	500,00
		Urząd Gminy	0,00	500,00	500,00
85228		Usługi opiekuńcze i specjalistyczne usługi opiekuńcze	158 103,00	1 104,00	159 207,00
	0830	Wpływy z usług	1 837,00	1 104,00	2 941,00
		Urząd Gminy	1 837,00	1 104,00	2 941,00
85295		Pozostała działalność	828 596,00	17 716,00	846 312,00
	0970	Wpływy z różnych dochodów	1 050,00	140,00	1 190,00

2007		Dotacje celowe w ramach programów finansowanych z udziałem środków europejskich oraz środków, o których mowa w art 5 ust. 1 pkt 3 oraz ust. 3 pkt 5 i 6 ustawy, lub płatności w ramach budżetu środków europejskich, z wyłączeniem dochodów klasyfikowanych w paragrafie 205	0,00	40 761,00	40 761,00
		Urząd Gminy	0,00	40 761,00	40 761,00
921		Kultura i ochrona dziedzictwa narodowego	1 560,00	9 565,00	11 125,00
	92195	Pozostała działalność	500,00	9 565,00	10 065,00
	0860	Wpływy rekompensujące kwoty składek przekazanych na rzecz otwartych funduszy emerytalnych	0,00	615,00	615,00
		Urząd Gminy	0,00	615,00	615,00
	0970	Wpływy z różnych dochodów	500,00	8 950,00	9 450,00
		Urząd Gminy	500,00	8 950,00	9 450,00
Razem:			43 442 772,00	1 586 649,00	45 029 421,00

SKARBNIK GMINY
Marek Buczek
 Marek Buczek

Załącznik Nr 2 do Uchwały Nr XXIII./.../16 Rady Gminy Aleksandrów Kuj. z dnia 14.09.2016 r.

Zmiany w planie wydatków budżetowych Gminy Aleksandrów Kujawski na rok 2016.

Dział	Rozdział	Paragraf	Treść	Przed zmianą	Zmiana	Po zmianie		
010	01030		Rolnictwo i łowiectwo	739 395,00	27 000,00	766 395,00		
			Izby rolnicze	25 000,00	- 8 000,00	17 000,00		
		2850	Wpłaty gmin na rzecz izb rolniczych w wysokości 2% uzyskanych wpływów z podatku rolnego	25 000,00	- 8 000,00	17 000,00		
			Urząd Gminy	25 000,00	- 8 000,00	17 000,00		
		01095		Pozostała działalność	478 287,00	35 000,00	513 287,00	
			4300	Zakup usług pozostałych	83 031,00	35 000,00	118 031,00	
				Urząd Gminy	83 031,00	35 000,00	118 031,00	
		600	60016		Transport i łączność	2 849 923,00	62 000,00	2 911 923,00
					Drogi publiczne gminne	2 647 932,00	62 000,00	2 709 932,00
				4210	Zakup materiałów i wyposażenia	190 000,00	15 000,00	205 000,00
	Urząd Gminy			190 000,00	15 000,00	205 000,00		
4270	Zakup usług remontowych			199 500,00	15 000,00	214 500,00		
	Urząd Gminy			199 500,00	15 000,00	214 500,00		
4300	Zakup usług pozostałych			229 979,00	15 000,00	244 979,00		
	Urząd Gminy			229 979,00	15 000,00	244 979,00		
4430	Różne opłaty i składki			30 000,00	- 8 000,00	22 000,00		
	Urząd Gminy			30 000,00	- 8 000,00	22 000,00		
6050	Wydatki inwestycyjne jednostek budżetowych			1 855 853,00	125 000,00	1 980 853,00		
	Urząd Gminy			1 855 853,00	125 000,00	1 980 853,00		
6060	Wydatki na zakupy inwestycyjne jednostek budżetowych			100 000,00	- 100 000,00	0,00		
	Urząd Gminy			100 000,00	- 100 000,00	0,00		
700	70095				Gospodarka mieszkaniowa	422 700,00	5 000,00	427 700,00
					Pozostała działalność	60 000,00	5 000,00	65 000,00
		4300	Zakup usług pozostałych	60 000,00	5 000,00	65 000,00		
			Urząd Gminy	60 000,00	5 000,00	65 000,00		

710			Działalność usługowa	117 737,00	3 000,00	120 737,00
	71004		Plany zagospodarowania przestrzennego	83 237,00	3 000,00	86 237,00
		2320	Dotacje celowe przekazane dla powiatu na zadania bieżące realizowane na podstawie porozumień (umów) między jednostkami samorządu terytorialnego	1 000,00	3 000,00	4 000,00
			Urząd Gminy	1 000,00	3 000,00	4 000,00
750			Administracja publiczna	3 915 687,00	- 5 929,00	3 909 758,00
	75011		Urzędy wojewódzkie	192 812,00	- 3 400,00	189 412,00
		4010	Wynagrodzenia osobowe pracowników	127 627,00	- 3 000,00	124 627,00
			Urząd Gminy	127 627,00	- 3 000,00	124 627,00
		4110	Składki na ubezpieczenia społeczne	26 000,00	- 1 000,00	25 000,00
			Urząd Gminy	26 000,00	- 1 000,00	25 000,00
		4210	Zakup materiałów i wyposażenia	5 400,00	600,00	6 000,00
			Urząd Gminy	5 400,00	600,00	6 000,00
	75022		Rady gmin (miast i miast na prawach powiatu)	161 500,00	- 2 000,00	159 500,00
		4210	Zakup materiałów i wyposażenia	6 000,00	- 2 000,00	4 000,00
			Urząd Gminy	6 000,00	- 2 000,00	4 000,00
	75023		Urzędy gmin (miast i miast na prawach powiatu)	3 065 040,00	- 9 894,00	3 055 146,00
		4260	Zakup energii	60 000,00	- 9 894,00	50 106,00
			Urząd Gminy	60 000,00	- 9 894,00	50 106,00
	75075		Promocja jednostek samorządu terytorialnego	112 475,00	9 365,00	121 840,00
		4309	Zakup usług pozostałych	10 650,00	9 365,00	20 015,00
			Urząd Gminy	10 650,00	9 365,00	20 015,00
754			Bezpieczeństwo publiczne i ochrona przeciwpożarowa	257 677,00	0,00	257 677,00
	75412		Ochronicze straze pozarne	144 500,00	0,00	144 500,00
		4210	Zakup materiałów i wyposażenia	40 000,00	6 000,00	46 000,00
			Urząd Gminy	40 000,00	6 000,00	46 000,00
		6050	Wydatki inwestycyjne jednostek budżetowych	6 000,00	- 6 000,00	0,00
			Urząd Gminy	6 000,00	- 6 000,00	0,00
757			Obsługa długu publicznego	500 000,00	100 000,00	600 000,00
	75702		Obsługa papierów wartościowych, kredytów i pożyczek jednostek samorządu terytorialnego	500 000,00	100 000,00	600 000,00

		Gminny Ośrodek Pomocy Społecznej	0,00	14 640,00	14 640,00
	4117	Składki na ubezpieczenia społeczne	0,00	2 560,00	2 560,00
		Gminny Ośrodek Pomocy Społecznej	0,00	2 560,00	2 560,00
	4127	Składki na Fundusz Pracy	0,00	376,00	376,00
		Gminny Ośrodek Pomocy Społecznej	0,00	376,00	376,00
900		Gospodarka komunalna i ochrona środowiska	3 083 267,00	81 154,00	3 164 421,00
	90003	Oczyszczanie miast i wsi	26 500,00	6 000,00	32 500,00
	4300	Zakup usług pozostałych	20 000,00	6 000,00	26 000,00
		Urząd Gminy	20 000,00	6 000,00	26 000,00
	90005	Ochrona powietrza atmosferycznego i klimatu	58 000,00	6 000,00	64 000,00
	6059	Wydatki inwestycyjne jednostek budżetowych	58 000,00	6 000,00	64 000,00
		Urząd Gminy	58 000,00	6 000,00	64 000,00
	90015	Oświetlenie ulic, placów i dróg	611 250,00	1 000,00	612 250,00
	4300	Zakup usług pozostałych	11 000,00	1 000,00	12 000,00
		Urząd Gminy	11 000,00	1 000,00	12 000,00
	90095	Pozostała działalność	311 360,00	58 154,00	379 514,00
	4010	Wynagrodzenia osobowe pracowników	170 000,00	10 000,00	180 000,00
		Urząd Gminy	170 000,00	10 000,00	180 000,00
	4110	Składki na ubezpieczenia społeczne	35 000,00	8 000,00	43 000,00
		Urząd Gminy	35 000,00	8 000,00	43 000,00
	4170	Wynagrodzenia bezosobowe	17 000,00	4 864,00	21 864,00
		Urząd Gminy	17 000,00	4 864,00	21 864,00
	4307	Zakup usług pozostałych	0,00	40 761,00	40 761,00
		Urząd Gminy	0,00	40 761,00	40 761,00
	4309	Zakup usług pozostałych	0,00	4 529,00	4 529,00
		Urząd Gminy	0,00	4 529,00	4 529,00
921		Kultura i ochrona dziedzictwa narodowego	712 483,00	35 906,00	748 389,00
	92109	Domy i ośrodki kultury, świetlice i kluby	217 712,00	9 400,00	227 112,00
	4210	Zakup materiałów i wyposażenia	44 000,00	6 000,00	50 000,00
		Urząd Gminy	44 000,00	6 000,00	50 000,00

801	8110	Odsutki od samorządowych papierów wartościowych lub zaciągniętych przez jednostkę samorządu terytorialnego kredytów i pożyczek	500 000,00	100 000,00	600 000,00
		Urząd Gminy	500 000,00	100 000,00	600 000,00
80206		Oświata i wychowanie	12 931 321,00	- 6 983,00	12 924 338,00
	80101	Szkoły podstawowe	6 751 191,00	5 000,00	6 756 191,00
		Zakup usług remontowych	22 800,00	5 000,00	27 800,00
		Zespół Szkół w Służewie	4 560,00	5 000,00	9 560,00
	80104	Przedszkola	2 147 391,00	- 11 983,00	2 135 408,00
		Zwrot dotacji oraz płatności, w tym wykorzystanych niezgodnie z przeznaczeniem lub wykorzystanych z naruszeniem procedur, o których mowa w art. 184 ustawy, pobranych nienależnie lub w nadmiernej wysokości	50 063,00	- 11 983,00	38 070,00
		Urząd Gminy	50 063,00	- 11 983,00	38 070,00
		Pomoc społeczna	13 838 405,00	- 29 890,00	13 808 515,00
	85206	Wspieranie rodziny	246 750,00	- 50 000,00	196 750,00
		Wynagrodzenia osobowe pracowników	198 330,00	- 50 000,00	148 330,00
85212		Gminny Ośrodek Pomocy Społecznej	198 330,00	- 50 000,00	148 330,00
		Świadczenia rodzinne, świadczenia z funduszu alimentacyjnego oraz składki na ubezpieczenia emerytalne i rentowe z ubezpieczenia społecznego	4 321 322,00	1 534,00	4 322 856,00
	2910	Zwrot dotacji oraz płatności, w tym wykorzystanych niezgodnie z przeznaczeniem lub wykorzystanych z naruszeniem procedur, o których mowa w art. 184 ustawy, pobranych nienależnie lub w nadmiernej wysokości	5 466,00	1 534,00	7 000,00
		Urząd Gminy	5 466,00	1 534,00	7 000,00
	85216	Zasiłki stałe	301 097,00	1 000,00	302 097,00
		Wpłaty gmin i powiatów na rzecz innych jednostek samorządu terytorialnego oraz związków gmin, związków powiatowo-gminnych lub związków powiatów na dofinansowanie zadań bieżących	400,00	1 000,00	1 400,00
		Urząd Gminy	400,00	1 000,00	1 400,00
	85295	Pozostała działalność	1 255 237,00	17 576,00	1 272 813,00
	3110	Świadczenia społeczne	1 214 411,00	- 4 700,00	1 209 711,00
		Gminny Ośrodek Pomocy Społecznej	1 214 411,00	- 4 700,00	1 209 711,00
4017	3119	Świadczenia społeczne	0,00	4 700,00	4 700,00
		Gminny Ośrodek Pomocy Społecznej	0,00	4 700,00	4 700,00
		Wynagrodzenia osobowe pracowników	0,00	14 640,00	14 640,00

4269	Zakup energii	8 000,00	2 000,00	10 000,00
	Urząd Gminy	8 000,00	2 000,00	10 000,00
4300	Zakup usług pozostałych	13 600,00	1 400,00	15 000,00
	Urząd Gminy	13 600,00	1 400,00	15 000,00
92195	Pozostała działalność	174 771,00	26 506,00	201 277,00
2820	Dotacja celowa z budżetu na finansowanie lub dofinansowanie zadań zleconych do realizacji stowarzyszeniom	0,00	3 200,00	3 200,00
	Urząd Gminy	0,00	3 200,00	3 200,00
4210	Zakup materiałów i wyposażenia	28 694,00	11 306,00	40 000,00
	Urząd Gminy	28 694,00	11 306,00	40 000,00
4300	Zakup usług pozostałych	28 000,00	12 000,00	40 000,00
	Urząd Gminy	28 000,00	12 000,00	40 000,00
926	Kultura fizyczna	321 000,00	27 600,00	348 600,00
92601	Obiekty sportowe	134 000,00	22 600,00	156 600,00
4210	Zakup materiałów i wyposażenia	22 000,00	8 000,00	30 000,00
	Urząd Gminy	22 000,00	8 000,00	30 000,00
4260	Zakup energii	25 000,00	5 000,00	30 000,00
	Urząd Gminy	25 000,00	5 000,00	30 000,00
4300	Zakup usług pozostałych	4 000,00	1 000,00	5 000,00
	Urząd Gminy	4 000,00	1 000,00	5 000,00
6060	Wydatki na zakupy inwestycyjne jednostek budżetowych	0,00	8 600,00	8 600,00
	Urząd Gminy	0,00	8 600,00	8 600,00
92695	Pozostała działalność	87 000,00	5 000,00	92 000,00
4270	Zakup usług remontowych	25 000,00	5 000,00	30 000,00
	Urząd Gminy	25 000,00	5 000,00	30 000,00
Razem:		40 421 372,00	298 858,00	40 720 230,00

SKARBNIK GMINY
[Podpis]
 mgr Małgorzata Błaszko

Załącznik Nr 3 do Uchwały Nr XXIII./.../16 Rady Gminy Aleksandrów Kuj. z dnia 14.09.2016 r.

Zmiana planu wydatków inwestycyjnych Gminy Aleksandrów Kujawski na rok 2016.

Dział	Rozdział	Paragraf	Treść	Przed zmianą	Zmiana	Po zmianie
010			Rolnictwo i łowiectwo	169 610,00	0,00	169 610,00
	01010		Infrastruktura wodociągowa i sanitacyjna wsi	169 610,00	0,00	169 610,00
		6050	Wydatki inwestycyjne jednostek budżetowych	40 000,00	0,00	40 000,00
			Dokumentacja kanalizacji sanitarnej w miejscowości Nowy Ciechocinek. Kuczek, Woluszewo	40 000,00	0,00	40 000,00
			Dochody własne jst	40 000,00	0,00	40 000,00
			środków z opłat i kar za korzystanie ze środowiska	10 000,00	0,00	10 000,00
		6660	Zwroty dotacji oraz płatności, w tym wykorzystanych niezgodnie z przeznaczeniem lub wykorzystanych z naruszeniem procedur, o których mowa w art. 184 ustawy, pobranych nienależnie lub w nadmiernej wysokości, dotyczących wydatków majątkowych.	129 610,00	0,00	129 610,00
			Zwrot dotacji	129 610,00	0,00	129 610,00
			Środki wymienione w art. 5 ust. 1 pkt 2 i 3 u.f.p	129 610,00	0,00	129 610,00
600			Transport i łączność	2 177 844,00	25 000,00	2 202 844,00
	60014		Drogi publiczne powiatowe	191 991,00	0,00	191 991,00
		6300	Dotacja celowa na pomoc finansową udzielaną między jednostkami samorządu terytorialnego na dofinansowanie własnych zadań inwestycyjnych i zakupów inwestycyjnych	191 991,00	0,00	191 991,00
			"Przebudowa drogi powiatowej Nr 2528C Zyroslawice - Przybranowo wraz z przebudową mostu o dł. 2,8 km od 5+950 do 8+750"	26 970,00	0,00	26 970,00
			Dochody własne jst	26 970,00	0,00	26 970,00
			"Utworzenie ciągu pieszego w miejscowości Słomkowo - 700 m."	96 199,00	0,00	96 199,00
			Dochody własne jst	96 199,00	0,00	96 199,00
			„Remont nawierzchni masą bitumiczną drogi powiatowej nr 2530C Zduny - Opoki wraz z utwardzeniem nawierzchni pod zatokę autobusową - 0,7 km²"	68 822,00	0,00	68 822,00
			Dochody własne jst	68 822,00	0,00	68 822,00
			Dofinansowanie budowy dróg powiatowych na terenie Gminy Aleksandrów Kujawski	0,00	0,00	0,00
			Dochody własne jst	0,00	0,00	0,00
60016			Drogi publiczne gminne	1 975 853,00	25 000,00	2 000 853,00
		6050	Wydatki inwestycyjne jednostek budżetowych	1 855 853,00	125 000,00	1 980 853,00
			Budowa chodnika w miejscowości Rozno - Parcele ul. Krokusowa (FS)	0,00	0,00	0,00

	Dochody własne jst	0,00	0,00	0,00	0,00
	Fundusz Sołecki	0,00	0,00	0,00	0,00
	Budowa chodników w miejscowości Odolion (FS)	0,00	0,00	0,00	0,00
	Dochody własne jst	0,00	0,00	0,00	0,00
	Fundusz Sołecki	0,00	0,00	0,00	0,00
	Budowa chodników w miejscowościach Rożno - Parcele (ul. Krokusowa), Odolion (ul. Młodzieżowa) i przy drodze Opoczki - Grabie	299 587,00	0,00	0,00	299 587,00
	Dochody własne jst	299 587,00	0,00	0,00	299 587,00
	Fundusz Sołecki	49 587,00	0,00	0,00	49 587,00
	Budowa drogi gminnej Nr 160203C w miejscowości Białe Błota	130 000,00	0,00	0,00	130 000,00
	Dochody własne jst	75 000,00	19 000,00	0,00	94 000,00
	Inne	55 000,00	- 19 000,00	0,00	36 000,00
	dotacje	55 000,00	- 19 000,00	0,00	36 000,00
	Modernizacja drogi (na odcinkach po dawnej drodze wojewódzkiej nr 266) w miejscowościach Służewo i Nowa Wieś	1 347 000,00	0,00	0,00	1 347 000,00
	Inne	1 347 000,00	0,00	0,00	1 347 000,00
	dotacje	1 347 000,00	0,00	0,00	1 347 000,00
	Modernizacja ul. Toruńskiej w miejscowości Służewo (projekt)	25 000,00	0,00	0,00	25 000,00
	Dochody własne jst	25 000,00	0,00	0,00	25 000,00
	Projekt budowy chodników i odwodnienia ulic w miejscowości Odolion	22 920,00	0,00	0,00	22 920,00
	Dochody własne jst	22 920,00	0,00	0,00	22 920,00
	Projekt chodnika w miejscowości Słońsk Dolny	8 426,00	125 000,00	0,00	133 426,00
	Dochody własne jst	8 426,00	125 000,00	0,00	133 426,00
	Wykonanie projektu budowy ul. Edwarda Stachury w miejscowości Łazieniec	22 920,00	0,00	0,00	22 920,00
	Dochody własne jst	22 920,00	0,00	0,00	22 920,00
6059	Wydatki inwestycyjne jednostek budżetowych	20 000,00	0,00	0,00	20 000,00
	Przebudowa poprzez wykonanie poszerzenia drogi gminnej Stawki - Ośno na odcinku od drogi powiatowej nr 2605C Stara Wieś-Nieszawa km 0+000 do km 0+571 i od km 0+672,65 do km 0+747,65.	20 000,00	0,00	0,00	20 000,00
	Dochody własne jst	20 000,00	0,00	0,00	20 000,00
6060	Wydatki na zakupy inwestycyjne jednostek budżetowych	100 000,00	- 100 000,00	0,00	0,00
	Zakup materiałów przeznaczonych na budowę chodników na terenie Gminy Aleksandrow Kujawski	100 000,00	- 100 000,00	0,00	0,00
	Dochody własne jst	100 000,00	- 100 000,00	0,00	0,00

60095		Pozostała działalność	10 000,00	0,00	10 000,00
	6650	Wpłaty gmin i powiatów na rzecz innych jednostek samorządu terytorialnego oraz związków gmin, związków powiatowo-gminnych lub związków powiatów na dofinansowanie zadań inwestycyjnych i zakupów inwestycyjnych	10 000,00	0,00	10 000,00
		Budowa ścieżki rowerowej na terenie Gminy Aleksandrów Kujawski	10 000,00	0,00	10 000,00
		Dochody własne jst	10 000,00	0,00	10 000,00
700		Gospodarka mieszkaniowa	270 000,00	0,00	270 000,00
70005		Gospodarka gruntami i nieruchomościami	270 000,00	0,00	270 000,00
	6050	Wydatki inwestycyjne jednostek budżetowych	270 000,00	0,00	270 000,00
		Remont budynków komunalnych	70 000,00	0,00	70 000,00
		Dochody własne jst	70 000,00	0,00	70 000,00
		Wypuk gruntów na terenie Gminy Aleksandrów Kujawski	200 000,00	0,00	200 000,00
		Dochody własne jst	200 000,00	0,00	200 000,00
750		Administracja publiczna	156 000,00	0,00	156 000,00
75023		Urzędy gmin (miast i miast na prawach powiatu)	156 000,00	0,00	156 000,00
	6050	Wydatki inwestycyjne jednostek budżetowych	6 000,00	0,00	6 000,00
		Montaż klimatyzacji serwerowni Urzędu Gminy	6 000,00	0,00	6 000,00
		Dochody własne jst	6 000,00	0,00	6 000,00
	6060	Wydatki na zakupy inwestycyjne jednostek budżetowych	150 000,00	0,00	150 000,00
		Zakup sprzętu komputerowego dla UG	150 000,00	0,00	150 000,00
		Dochody własne jst	150 000,00	0,00	150 000,00
754		Bezpieczeństwo publiczne i ochrona przeciwpożarowa	11 477,00	- 6 000,00	5 477,00
75412		Ochotnicze strażnice	6 000,00	- 6 000,00	0,00
	6050	Wydatki inwestycyjne jednostek budżetowych	6 000,00	- 6 000,00	0,00
		Rozbudowa remizy OSP Ostrowąs (FS)	6 000,00	- 6 000,00	0,00
		Dochody własne jst	6 000,00	- 6 000,00	0,00
		Fundusz Sołectki	6 000,00	- 6 000,00	0,00
75495		Pozostała działalność	5 477,00	0,00	5 477,00
	6050	Wydatki inwestycyjne jednostek budżetowych	5 477,00	0,00	5 477,00
		Monitoring miejscowości Ośno Drugie	5 477,00	0,00	5 477,00
		Dochody własne jst	5 477,00	0,00	5 477,00

			Fundusz Sołecki		5 477,00	0,00	5 477,00
801			Oświata i wychowanie		3 500,00	0,00	3 500,00
	80195		Pozostała działalność		3 500,00	0,00	3 500,00
		6060	Wydatki na zakupy inwestycyjne jednostek budżetowych		3 500,00	0,00	3 500,00
			Zakup kserokopiarki dla PSP Woluszewo (FS)		3 500,00	0,00	3 500,00
			Dochody własne jst		3 500,00	0,00	3 500,00
			Fundusz Sołecki		3 500,00	0,00	3 500,00
852			Pomoc społeczna		25 000,00	0,00	25 000,00
	85219		Ośrodki pomocy społecznej		25 000,00	0,00	25 000,00
		6060	Wydatki na zakupy inwestycyjne jednostek budżetowych		25 000,00	0,00	25 000,00
			Zakup sprzętu komputerowego dla GOPS		25 000,00	0,00	25 000,00
			Dochody własne jst		25 000,00	0,00	25 000,00
900			Gospodarka komunalna i ochrona środowiska		214 050,00	6 000,00	220 050,00
	90001		Gospodarka ściekowa i ochrona wód		130 000,00	0,00	130 000,00
		6050	Wydatki inwestycyjne jednostek budżetowych		130 000,00	0,00	130 000,00
			Budowa sieci wodociągowych i sieci kanalizacji sanitarnej wraz z odtworzeniem nawierzchni dróg na terenie Gminy Aleksandrów Kujawski		90 000,00	0,00	90 000,00
			Dochody własne jst		90 000,00	0,00	90 000,00
			Środki z opłat i kar za korzystanie ze środowiska		0,00	80 020,00	80 020,00
			Inne		0,00	0,00	0,00
			Dotacje		0,00	0,00	0,00
			Przydomowe oczyszczalnie ścieków		40 000,00	0,00	40 000,00
			Dochody własne jst		40 000,00	0,00	40 000,00
			Środki z opłat i kar za korzystanie ze środowiska		40 000,00	0,00	40 000,00
			Zakup sprzętu i urządzeń do usuwania awarii sieci wodno-kanalizacyjnych na terenie Gminy Aleksandrów Kujawski		0,00	0,00	0,00
			Inne		0,00	0,00	0,00
			Dotacje		0,00	0,00	0,00
	6060		Wydatki na zakupy inwestycyjne jednostek budżetowych		0,00	0,00	0,00
			Zakup sprzętu i urządzeń do usuwania awarii sieci wodno-kanalizacyjnych na terenie Gminy Aleksandrów Kujawski		0,00	0,00	0,00
			Dochody własne jst		0,00	0,00	0,00
	90004		Utrzymanie zieleni w miastach i gminach		7 300,00	0,00	7 300,00

6060	Wydatki na zakupy inwestycyjne jednostek budżetowych	7 300,00	0,00	7 300,00	7 300,00
	Zakup ciągnika-kosiarki do utrzymania parku w Poczaikowie (FS)	3 500,00	0,00	3 500,00	3 500,00
	Dochody własne jst	3 500,00	0,00	3 500,00	3 500,00
	Fundusz Sołecki	3 500,00	0,00	3 500,00	3 500,00
	Zakup kosiarki i kosy spalinowej dla Sołectwa Wóluszewo (FS)	3 800,00	0,00	3 800,00	3 800,00
	Dochody własne jst	3 800,00	0,00	3 800,00	3 800,00
	Fundusz Sołecki	3 800,00	0,00	3 800,00	3 800,00
90005	Ochrona powietrza atmosferycznego i klimatu	58 000,00	6 000,00	58 000,00	64 000,00
6059	Wydatki inwestycyjne jednostek budżetowych	58 000,00	6 000,00	58 000,00	64 000,00
	Termomodernizacja budynków użyteczności publicznej na terenie Gminy Aleksandrów Kujawski wraz z wykorzystaniem OZE	58 000,00	6 000,00	58 000,00	64 000,00
	Dochody własne jst	58 000,00	6 000,00	58 000,00	64 000,00
90015	Oświetlenie ulic, placów i dróg	18 750,00	0,00	18 750,00	18 750,00
6050	Wydatki inwestycyjne jednostek budżetowych	18 750,00	0,00	18 750,00	18 750,00
	Modernizacja i budowa energooszczędnego oświetlenia ulicznego na terenie Gminy Aleksandrów Kujawski	0,00	0,00	0,00	0,00
	Dochody własne jst	0,00	0,00	0,00	0,00
	Inne	0,00	0,00	0,00	0,00
	dotacje	0,00	0,00	0,00	0,00
	Oświetlenie przydrożne w miejscowości Ośno Drugie (FS)	0,00	0,00	0,00	0,00
	Dochody własne jst	0,00	0,00	0,00	0,00
	Fundusz Sołecki	0,00	0,00	0,00	0,00
	Uzupełnienie oświetlenia drogowego na istniejących słupach lub na nowych wraz z projektem w miejscowości Ośno (FS)	18 750,00	0,00	18 750,00	18 750,00
	Dochody własne jst	18 750,00	0,00	18 750,00	18 750,00
	Fundusz Sołecki	18 750,00	0,00	18 750,00	18 750,00
921	Kultura i ochrona dziedzictwa narodowego	164 339,00	0,00	164 339,00	164 339,00
92109	Domy i ośrodki kultury, świetlice i kluby	79 462,00	0,00	79 462,00	79 462,00
6050	Wydatki inwestycyjne jednostek budżetowych	39 462,00	0,00	39 462,00	39 462,00
	Budowa altany przy świetlicy wiejskiej w miejscowości Wóluszewo (FS)	5 000,00	0,00	5 000,00	5 000,00
	Dochody własne jst	5 000,00	0,00	5 000,00	5 000,00
	Fundusz Sołecki	5 000,00	0,00	5 000,00	5 000,00
	Budowa świetlicy wiejskiej w miejscowości Białe Błota (FS)	5 430,00	0,00	5 430,00	5 430,00

	Dochody własne jst	5 430,00	0,00	5 430,00
	<i>Fundusz Sołecki</i>	5 430,00	0,00	5 430,00
	Modernizacja i rozbudowa świetlicy wraz z zagospodarowaniem terenu w miejscowości Nowa Wieś (FS)	20 212,00	0,00	20 212,00
	Dochody własne jst	20 212,00	0,00	20 212,00
	<i>Fundusz Sołecki</i>	20 212,00	0,00	20 212,00
	Zakup materiałów i dokończenie budowy obiektu świetlicy w miejscowości Nowy Ciechocinek (FS)	8 820,00	0,00	8 820,00
	Dochody własne jst	8 820,00	0,00	8 820,00
	<i>Fundusz Sołecki</i>	8 820,00	0,00	8 820,00
6059	Wydatki inwestycyjne jednostek budżetowych	40 000,00	0,00	40 000,00
	Klub malucha - adaptacja pomieszczeń świetlic w Łazienku i Roznie Parcele	40 000,00	0,00	40 000,00
	Dochody własne jst	40 000,00	0,00	40 000,00
92195	Pozostała działalność	84 877,00	0,00	84 877,00
6050	Wydatki inwestycyjne jednostek budżetowych	74 790,00	0,00	74 790,00
	Alliana z miejscem na grill lub ognisko w miejscowości Słońsk Dolny (FS)	4 000,00	0,00	4 000,00
	Dochody własne jst	4 000,00	0,00	4 000,00
	<i>Fundusz Sołecki</i>	4 000,00	0,00	4 000,00
	Budowa boiska wielofunkcyjnego w miejscowości Łazieniec (FS)	23 700,00	0,00	23 700,00
	Dochody własne jst	23 700,00	0,00	23 700,00
	<i>Fundusz Sołecki</i>	23 700,00	0,00	23 700,00
	Doposażenie placu zabaw Solectwa Stawki (FS)	6 200,00	0,00	6 200,00
	Dochody własne jst	6 200,00	0,00	6 200,00
	<i>Fundusz Sołecki</i>	6 200,00	0,00	6 200,00
	Doposażenie placu zabaw w miejscowości Ołtoczyn (FS)	5 000,00	0,00	5 000,00
	Dochody własne jst	5 000,00	0,00	5 000,00
	<i>Fundusz Sołecki</i>	5 000,00	0,00	5 000,00
	Ogrodzenie i zagospodarowanie placu zabaw w miejscowości Wólka (FS)	11 890,00	0,00	11 890,00
	Dochody własne jst	11 890,00	0,00	11 890,00
	<i>Fundusz Sołecki</i>	11 890,00	0,00	11 890,00
	Przygotowanie terenu pod siłownię w miejscowości Odolany (FS)	4 000,00	0,00	4 000,00
	Dochody własne jst	4 000,00	0,00	4 000,00

Plan wydatków budżetowych Funduszu Sołeckiego na rok 2016

L. p	Sołectwo	Zadanie	Kwota	Klasyfikacja budżetowa	Poprawa warunków życia mieszkańców / zgodnie ze strategią rozwoju gminy/ zgodność uchwały z ustawą	Razem
1	Białe Błota	Rozbudowa istniejącej świetlicy Zakup stołu wielofunkcyjnego Organizacja pikniku rodzinnego	5.428,01 zł 3.150,00 zł 350,00 zł	92109 § 6050 92109 § 4210 92195 § 4210	TAK/TAK/TAK	8.928,01 zł
2	Chrusty	Zakup kamienia na drogę	9.451,37 zł	60016 § 4210	TAK/TAK/TAK	9.451,37 zł
3	Goszczewo	Remont dróg – zakup kamienia	10.282,60 zł	60016 § 4210	TAK/TAK/TAK	10.282,60 zł
4	Grabie	Remont świetlicy Organizacja „Dnia Dziecka” Doposażenie placu zabaw Utworzenie drogi – zakup kamienia na drogę Grabie-Opoki	9.000,00 zł 1.000,00 zł 1.600,00 zł 2.869,53 zł	92109 § 4270 92195 § 4210 92695 § 4210 60016 § 4270	TAK/TAK/TAK	14.469,53 zł
5	Lazieniec	Organizacja „Dnia Dziecka” i imprez integracyjnych Doposażenie świetlicy i paliwo do kosiarzy Kontynuacja budowy boiska wielofunkcyjnego	3.000,00 zł 576,60 zł 23.700,00 zł	92195 § 4210 92109 § 4210 92195 § 6050	TAK/TAK/TAK	27.276,60 zł
6	Nowy Ciecuchówek	Zakup siłowni gimnastycznych Zakup tablic ogłoszeniowych Spotkania integracyjne dla dzieci Zakup materiałów na dokończenie obiektu na placu Zakup kruszywa na drogi	6.000,00 zł 1.500,00 zł 1.200,00 zł 8.819,57 zł 4.000,00 zł	92195 § 6050 90095 § 4210 92195 § 4210 92109 § 6050 60016 § 4210	TAK/TAK/TAK	21.519,57 zł
7	Odolion	Przygotowanie terenu pod siłownię Organizacja „Dnia Dziecka” Uchwyty na flagi Maszt z flagą Wydatki bieżące wsi Kontynuacja budowy chodników	4.000,00 zł 2.000,00 zł 1.000,00 zł 1.200,00 zł 1.000,00 zł 21.586,23 zł	92195 § 6050 92195 § 4210 92195 § 4300 92195 § 4300 92195 § 4210 60016 § 6050	TAK/TAK/TAK	30.786,23 zł
8	Opoczki	Dofinansowanie „Dnia Dziecka” w m. Opoki Dofinansowanie „Dnia Rodziny” w m. Grabie Pozysskanie terenu przeznaczzonego na plac rekreacyjno-sportowy wraz z rozpoczęciem budowy placu zabaw lub boiska	400,00 zł 744,61 zł 10.000,00 zł	92195 § 4210 92195 § 4210 92695 § 6050	TAK/TAK/TAK	11.144,61 zł

9	Opoki	Organizacja „Dnia Dziecka” Podkaszarka do trawy Kolo Gospodyń Wiejskich Kamień na drogi	2.500,00 zł 1.500,00 zł 500,00 zł 9.692,45 zł	92195 § 4210 92695 § 4210 92195 § 4210 60016 § 4210	TAK/TAK/TAK	14.192,45 zł
10	Ostrowas	Utwardzenie dróg Organizacja „Choinki Bożonarodzeniowej”, organizacja „Dnia Dziecka” Kolo Gospodyń Wiejskich Doposażenie w sprzęt strażacki OSP i umundurowanie członków straży Ostrowas	9.000,00 zł 2.149,03 zł 2.000,00 zł 6.000,00 zł	60016 § 4270 92195 § 4210 92195 § 4210 75412 § 4210	TAK/TAK/TAK	19.149,03 zł
11	Ošno	Uzupełnienie oświetlenia drogowego w m. Ošno na istniejących słupach lub na nowych w wraz z projektem Organizacja „Dnia Dziecka”	18.749,70 zł 1.600,00 zł	90015 § 6050 92195 § 4210	TAK/TAK/TAK	20.349,70 zł
12	Ošno Druge	Paliwo do kosiarki Impreza integracyjna Sprzęt sportowy Monitoring miejscowości	300,00 zł 3.000,00 zł 4.000,00 zł 5.476,28 zł	92695 § 4210 92195 § 4210 92601 § 4210 75495 § 6050	TAK/TAK/TAK	12.776,28 zł
13	Ołoczyn	Dokończenie prac remontowych oraz wyposażenie świetlicy wiejskiej Dokończenie prac modernizacyjnych boiska Doposażenie placu zabaw – Ołoczyn Stacja Wydatki bieżące – konserwacja	13.364,98 zł 1.000,00 zł 5.000,00 zł 800,00 zł	92109 § 4270 92195 § 4300 92195 § 6050 92195 § 4300	TAK/TAK/TAK	20.164,98 zł
14	Plebanka	Utwardzenie dróg gruntowych Doposażenie świetlicy Wsparcie „Dnia Dziecka” w Szkole w Ostrowasie	10.800,00 zł 2.530,00 zł 523,80 zł	60016 § 4270 92109 § 4210 92195 § 4210	TAK/TAK/TAK	13.853,80 zł
15	Poczalkowo	Zakup sprzętu sportowego dla Szkoły Przybranowo Organizacja „Dnia Dziecka” Zakup ciągnika i utrzymanie koszenia parku Wyposażenie świetlicy Zakup kamienia na drogę	500,00 zł 2.500,00 zł 3.500,00 zł 2.076,73 zł 5.000,00 zł	80101 § 4210 92195 § 4210 90004 § 6060 92109 § 4210 60016 § 4210	TAK/TAK/TAK	13.576,73 zł
16	Podgaj	Wyposażenie świetlicy Zakup paliwa do kosiarki itp. Papa termoizolacyjna itp. Zakup kamienia na drogi rozpoczęte w 2014r.	1.400,00 zł 300,00 zł 600,00 zł 10.106,85 zł	92109 § 4210 90095 § 4210 92109 § 4210 60016 § 4210	TAK/TAK/TAK	12.406,85 zł
17	Przybranowo	Organizacja „Dnia Dziecka” Zakup sprzętu dla szkoły Zakup sprzętu dla klubu „Orzeł Służewo” Paliwo i akcesoria do kosiarki Preparat konserwacyjny na plac zabaw KGW Przybranowo – doposażenie świetlicy Zakup materiałów budowlanych (pobruk i kamień)	1.300,00 zł 1.000,00 zł 3.000,00 zł 500,00 zł 300,00 zł 500,00 zł 18.891,00 zł	92195 § 4210 80101 § 4210 92195 § 4210 92195 § 4210 92695 § 4210 92109 § 4210 60016 § 4210	TAK/TAK/TAK	25.491,00 zł

18	Przybranówek	Organizacja „Dnia Dziecka” Zakup kamienia i remont dróg	1.744,39 zł 9.000,00 zł	92195 § 4210 60016 § 4270	TAK/TAK/NIE	10.744,39 zł
19	Rożno-Parcele	Budowa chodnika na ulicy Krokusowej Doposażenie świetlicy Doposażenie placu zabaw i organizacja festynu Kontynuacja prac związanych z modernizacją i rozbudową świetlicy oraz zagospodarowaniem terenu Organizacja imprez integracyjnych	28.000,00 zł 2.000,00 zł 786,23 zł 20.211,49 zł	60016 § 6050 92109 § 4210 92695 § 4210 92109 § 6050	TAK/TAK/TAK	30.786,23 zł
20	Rudunki		600,00 zł	92195 § 4210	TAK/TAK/TAK	20.811,49 zł
21	Służewo	Dofinansowanie „Biegu Papiieskiego” Zakup krzewów ozdobnych Kontynuacja remontu muszli w parku Organizacja festynu „Noc Świętojańska” Siłownia zewnętrzna	2.000,00 zł 1.000,00 zł 25.800,00 zł 1.986,23 zł	92195 § 4210 90004 § 4210 92695 § 4270 92195 § 4210	TAK/TAK/TAK	30.786,23 zł
22	Słońsk Dolny	Altana z miejscem na grill lub ognisko Imprezy okolicznościowe Zakup sprzętu sportowego	8.000,00 zł 4.000,00 zł 784,81 zł	92195 § 6050 92195 § 6050 92195 § 4210	TAK/TAK/TAK	14.284,81 zł
23	Sławki	Tablice ogłoszeniowe 3 szt. Organizacja Pikników Rodzinnych Remont drogi – 7.goda Doposażenie placu zabaw Lawki, stoły, parasole oraz garaż na magazyn	2.500,00 zł 7.000,00 zł 4.000,00 zł 6.200,00 zł 11.086,23 zł	92195 § 4210 92195 § 4210 60016 § 4270 92195 § 6050 92195 § 6060	TAK/TAK/TAK	30.786,23 zł
24	Słomkowo	Remont dróg – utwardzenie dróg Imprezy integracyjne	15.000,00 zł 762,55 zł	60016 § 4270 92195 § 4210	TAK/TAK/TAK	15.762,55 zł
25	Wilkostowo	Piknik z okazji „Dnia Dziecka” Zakup kamienia na drogę	3.500,00 zł 9.029,99 zł	92195 § 4210 60016 § 4210	TAK/TAK/NIE	12.529,99 zł
26	Woluszewo	Wyposażenie świetlicy Zakup kostarki i kosi spalinowej Paliwo i eksploatacja kosiarzek Zakup środków chwastobójczych Zakup kserokopiarki dla Szkoły Podstawowej Naprawa i konserwacja placu zabaw Imprezy kulturalno integracyjne Dokończenie i wyposażenie altanki Zakup garażu typu blaszak wraz budową posadzki	6.500,00 zł 3.800,00 zł 200,00 zł 500,63 zł 3.500,00 zł 500,00 zł 3.000,00 zł 5.000,00 zł 6.000,00 zł	92109 § 4210 90004 § 6060 90004 § 4210 90004 § 4210 80195 § 6060 92195 § 4300 92195 § 4210 92109 § 6050 92195 § 6050	TAK/TAK/TAK	29.000,63 zł
27	Wólka	Ogrodzenie i zagospodarowanie placu zabaw	11.883,48 zł	92195 § 6050	TAK/TAK/TAK	11.883,48 zł
28	Zduny	Remont dróg	10.128,67 zł	60016 § 4270	TAK/TAK/TAK	10.128,67 zł

SKARBUK GMINY

Peter
Marek Buczek

Załącznik Nr 5 do Uchwały Nr XXIII/.../16 Rady Gminy Aleksandrów Kuj. z dnia 14.09.2016 r.

Zmiany w planie dotacji przekazywanych z budżetu Gminy Aleksandrów Kujawski na rok 2016.

Dział	Rozdział	Paragraf	Treść	Przed zmianą	Zmiana	Po zmianie
600	60014		Transport i łączność	191 991,00	0,00	191 991,00
			Drogi publiczne powiatowe	191 991,00	0,00	191 991,00
		6300	Dotacja celowa na pomoc finansową udzielaną między jednostkami samorządu terytorialnego na dofinansowanie własnych zadań inwestycyjnych i zakupów inwestycyjnych Urząd Gminy	191 991,00	0,00	191 991,00
710	71004		Działalność usługowa	1 000,00	3 000,00	4 000,00
			Plany zagospodarowania przestrzennego	1 000,00	3 000,00	4 000,00
		2320	Dotacje celowe przekazane dla powiatu na zadania bieżące realizowane na podstawie porozumień (umów) między jednostkami samorządu terytorialnego Urząd Gminy	1 000,00	3 000,00	4 000,00
801	80104		Oświata i wychowanie	2 060 300,00	0,00	2 060 300,00
			Przedszkola	1 966 190,00	0,00	1 966 190,00
		2310	Dotacje celowe przekazane gminie na zadania bieżące realizowane na podstawie porozumień (umów) między jednostkami samorządu terytorialnego Urząd Gminy	400 000,00	0,00	400 000,00
	2540		Dotacja podmiotowa z budżetu dla niepublicznej jednostki systemu oświaty Urząd Gminy	400 000,00	0,00	400 000,00
			Dotacja podmiotowa z budżetu dla niepublicznej jednostki systemu oświaty Urząd Gminy	1 556 190,00	0,00	1 556 190,00
		80149	Realizacja zadań wymagających stosowania specjalnej organizacji nauki i metod pracy dla dzieci w przedszkolach, oddziałach przedszkolnych w szkołach podstawowych i innych formach wychowania przedszkolnego Dotacja podmiotowa z budżetu dla niepublicznej jednostki systemu oświaty Urząd Gminy	104 110,00	0,00	104 110,00
921	92116		Kultura i ochrona dziedzictwa narodowego	320 000,00	3 200,00	323 200,00
			Biblioteki	320 000,00	0,00	320 000,00
		2480	Dotacja podmiotowa z budżetu dla samorządowej instytucji kultury Urząd Gminy	320 000,00	0,00	320 000,00
92195		Pozostała działalność	0,00	3 200,00	3 200,00	


926	2820	Dotacja celowa z budżetu na finansowanie lub dofinansowanie zadań zleconych do realizacji stowarzyszeniom	0,00	3 200,00	3 200,00
		Urząd Gminy	0,00	3 200,00	3 200,00
92605	2820	Kultura fizyczna	100 000,00	0,00	100 000,00
		Zadania w zakresie kultury fizycznej	100 000,00	0,00	100 000,00
		Dotacja celowa z budżetu na finansowanie lub dofinansowanie zadań zleconych do realizacji stowarzyszeniom	100 000,00	0,00	100 000,00
		Urząd Gminy	100 000,00	0,00	100 000,00
Razem:			2 673 291,00	6 200,00	2 679 491,00

SEKRETARZ GMINY
[Podpis]
[Data]

Załącznik Nr 6 do Uchwały Nr XXIII/.../16 Rady Gminy Aleksandrów Kuj. z dnia 14.09.2016 r.

Zmiany w planie dotacji przekazywanych z budżetu Gminy Aleksandrów Kujawski w roku 2016 dla jednostek niezaliczanych do sektora finansów publicznych.

Dział	Rozdział	Paragraf	Treść	Przed zmianą	Zmiana	Po zmianie
801	80104		Oświata i wychowanie	1 660 300,00	0,00	1 660 300,00
			Przedszkola	1 556 190,00	0,00	1 556 190,00
		2540	Dotacja podmiotowa z budżetu dla niepublicznej jednostki systemu oświaty	1 556 190,00	0,00	1 556 190,00
			Urząd Gminy	1 556 190,00	0,00	1 556 190,00
80149			Realizacja zadań wymagających stosowania specjalnej organizacji nauki i metod pracy dla dzieci w przedszkolach, oddziałach przedszkolnych w szkołach podstawowych i innych formach wychowania przedszkolnego	104 110,00	0,00	104 110,00
			Dotacja podmiotowa z budżetu dla niepublicznej jednostki systemu oświaty	104 110,00	0,00	104 110,00
			Urząd Gminy	104 110,00	0,00	104 110,00
			Kultura i ochrona dziedzictwa narodowego	0,00	3 200,00	3 200,00
921	92195		Pozostała działalność	0,00	3 200,00	3 200,00
			Dotacja celowa z budżetu na finansowanie lub dofinansowanie zadań zleconych do realizacji stowarzyszeniom	0,00	3 200,00	3 200,00
			Urząd Gminy	0,00	3 200,00	3 200,00
			Kultura fizyczna	100 000,00	0,00	100 000,00
926	92605		Zadania w zakresie kultury fizycznej	100 000,00	0,00	100 000,00
			Dotacja celowa z budżetu na finansowanie lub dofinansowanie zadań zleconych do realizacji stowarzyszeniom	100 000,00	0,00	100 000,00
			Urząd Gminy	100 000,00	0,00	100 000,00
			Razem:	1 760 300,00	3 200,00	1 763 500,00

PRZEWODNICĄ GMINY

 Andrzej Błaszczyński

Załącznik Nr 7 do Uchwały Nr XXIII./.../16 Rady Gminy Aleksandrów Kuj. z dnia 14.09.2016 r.

Zmiany w planie dotacji przekazywanych z budżetu Gminy Aleksandrów Kujawski w roku 2016 dla jednostek zaliczanych do sektora finansów publicznych.

Dział	Rozdział	Paragraf	Treść	Przed zmianą	Zmiana	Po zmianie
600			Transport i łączność	191 991,00	0,00	191 991,00
	60014		Drogi publiczne powiatowe	191 991,00	0,00	191 991,00
		6300	Dotacja celowa na pomoc finansową udzielaną między jednostkami samorządu terytorialnego na dofinansowanie własnych zadań inwestycyjnych i zakupów inwestycyjnych	191 991,00	0,00	191 991,00
710			Urząd Gminy	191 991,00	0,00	191 991,00
			Działalność usługowa	1 000,00	3 000,00	4 000,00
	71004		Plany zagospodarowania przestrzennego	1 000,00	3 000,00	4 000,00
801			Dotacje celowe przekazane dla powiatu na zadania bieżące realizowane na podstawie porozumień (umów) między jednostkami samorządu terytorialnego	1 000,00	3 000,00	4 000,00
		2320	Urząd Gminy	1 000,00	3 000,00	4 000,00
			Oświata i wychowanie	400 000,00	0,00	400 000,00
921			Przedszkola	400 000,00	0,00	400 000,00
		2310	Dotacje celowe przekazane gminie na zadania bieżące realizowane na podstawie porozumień (umów) między jednostkami samorządu terytorialnego	400 000,00	0,00	400 000,00
			Urząd Gminy	400 000,00	0,00	400 000,00
921			Kultura i ochrona dziedzictwa narodowego	320 000,00	0,00	320 000,00
		92116	Biblioteki	320 000,00	0,00	320 000,00
		2480	Dotacja podmiotowa z budżetu dla samorządowej instytucji kultury	320 000,00	0,00	320 000,00
			Urząd Gminy	320 000,00	0,00	320 000,00
Razem:				912 991,00	3 000,00	915 991,00

SEKRETARZ GMINY

 Małgorzata Turzba

Wykaz dotacji dla podmiotów niezaliczonych do sektora finansów publicznych w roku 2016
 Zakres udzielanych dotacji z uwzględnieniem podmiotu dotowanego

Lp.	Dział – Rozdział §	Otrzymujący dotację	Kwota dotacji w zł	Przeznaczenie dotacji (cel publiczny)
1.	926-92605 § 2820	Stowarzyszenia: kultura fizyczna	100.000	Działalność bieżąca w ramach kultury fizycznej
2.	801-80104 § 2540	Stowarzyszenia: oświata	1.300.000	Działalność bieżąca w ramach oświaty (przedszkola)
3.	801-80149 § 2540	Stowarzyszenia: oświata	100.000	Działalność bieżąca w ramach oświaty (przedszkola)
4.	921-92195 § 2820	Stowarzyszenia: kultura	3.200	Działalność bieżąca w ramach kultury
		Ogółem:	1.503.200	

SEKRETARZ GMINY

Marek Buczek
 Marek Buczek

Załącznik Nr 9 do Uchwały Nr XXIII.../16 Rady Gminy Aleksandrów Kuj. z dnia 14.09.2016 r.

Zmiany w planie dochodów budżetowych Gminy Aleksandrów Kujawski z tytułu wpłat związanych z gromadzeniem środków z opłat i kar za korzystanie ze środowiska.

Dział	Rozdział	Paragraf	Treść	Przed zmianą	Zmiana	Po zmianie	
900			Gospodarka komunalna i ochrona środowiska	50 000,00	80 020,00	130 020,00	
	90019		Wpływy i wydatki związane z gromadzeniem środków z opłat i kar za korzystanie ze środowiska	50 000,00	80 020,00	130 020,00	
		0970		Wpływy z różnych dochodów	50 000,00	80 020,00	130 020,00
				Urząd Gminy	50 000,00	80 020,00	130 020,00
Razem:				50 000,00	80 020,00	130 020,00	

SEKRETARZ GMINY

 mgr. Marek Buczo

Załącznik Nr 10 do Uchwały Nr XXIII/.../16 Rady Gminy Aleksandrów Kuj. z dnia 14.09.2016 r.

Zmiana w planie wydatków budżetu Gminy Aleksandrów Kujawski ze środków z tytułu opłat i kar za korzystanie ze środowiska w roku 2016.

Dział	Rozdział	Paragraf	Treść	Przed zmianą	Zmiana	Po zmianie
010	01010		Rolnictwo i łowiectwo	40 000,00	0,00	40 000,00
			Infrastruktura wodociągowa i sanitacyjna wsi	40 000,00	0,00	40 000,00
900	90001	6050	Wydatki inwestycyjne jednostek budżetowych	40 000,00	0,00	40 000,00
			Dokumentacja kanalizacji sanitarnej w miejscowości Nowy Ciecuchocinek, Kuczek, Wóluszewo	40 000,00	0,00	40 000,00
			Dochody własne jst	40 000,00	0,00	40 000,00
			środkami z opłat i kar za korzystanie ze środowiska	10 000,00	0,00	10 000,00
			Gospodarka komunalna i ochrona środowiska	130 000,00	0,00	130 000,00
			Gospodarka ściekowa i ochrona wód	130 000,00	0,00	130 000,00
			Wydatki inwestycyjne jednostek budżetowych	130 000,00	0,00	130 000,00
			Budowa sieci wodociągowych i sieci kanalizacji sanitarnej wraz z budownictwem nawierzchni dróg na terenie Gminy Aleksandrów Kujawski	90 000,00	0,00	90 000,00
			Dochody własne jst	90 000,00	0,00	90 000,00
			środkami z opłat i kar za korzystanie ze środowiska	0,00	80 020,00	80 020,00
	Inne	0,00	0,00	0,00		
		dotacje	0,00	0,00	0,00	
		Przydomowe oczyszczalnie ścieków	40 000,00	0,00	40 000,00	
		Dochody własne jst	40 000,00	0,00	40 000,00	
		środkami z opłat i kar za korzystanie ze środowiska	40 000,00	0,00	40 000,00	
		Zakup sprzętu i urządzeń do usuwania awarii sieci wodno-kanalizacyjnych na terenie Gminy Aleksandrów Kujawski	0,00	0,00	0,00	
		Inne	0,00	0,00	0,00	
		dotacje	0,00	0,00	0,00	
Razem				170 000,00	0,00	170 000,00

STACJA DOKUMENTACJI

 Marcin Piszczko

Przychody i rozchody budżetu w 2016r.

w złotych

Lp.	Treść	Klasyfikacja §	Kwota
1	2	3	4
Rozchody ogółem:			4 309 191,00
1	Splaty otrzymanych krajowych pożyczek i kredytów	982	4 309 191,00

BEŁŻYŃSKA GMINA

mgr Marek Juczyński