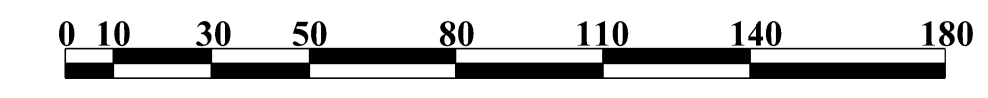
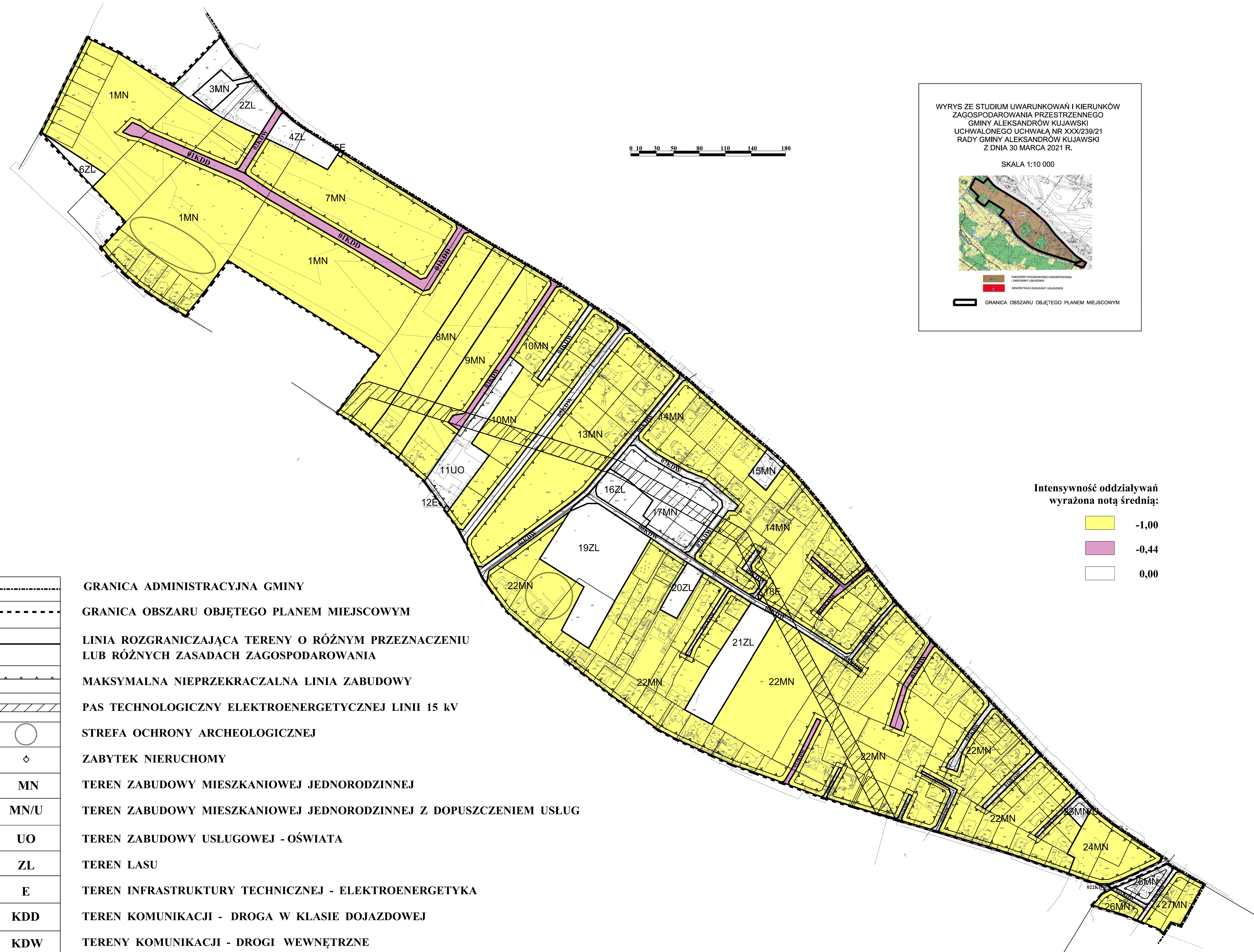


# PROGNOZOWANE ODDZIAŁYWANIE NA ŚRODOWISKO

ZALĄCZNIK NR 1  
DO UCHWAŁY NR  
RADY GMINY W ALEKSANDROWIE KUJAWSKIM  
Z DNIA

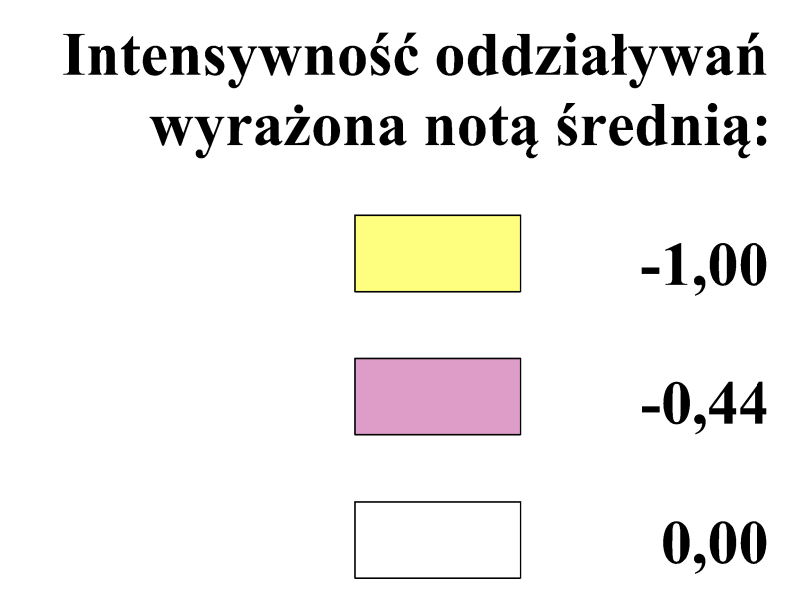


WYRYS ZE STUDIUM UWARUNKOWAŃ I KIERUNKÓW ZAGOSPODAROWANIA PRZESTRZENNEGO GMINY ALEKSANDRÓW KUJAWSKI UCHWALONEGO UCHWAŁĄ NR XXX/239/21 RADY GMINY ALEKSANDRÓW KUJAWSKI Z DNIA 30 MARCA 2021 R.

SKALA 1:10 000

ZABUDOWY W ZAKRESIE ZAGOSPODAROWANIA PRZESTRZENNEGO  
I KIERUNKÓW ZAGOSPODAROWANIA PRZESTRZENNEGO  
KONCENTRACJA ZABUDOWY USŁUGOWEJ

GRANICA OBSZARU OBJĘTEGO PLANEM MIEJSCOWYM



	GRANICA ADMINISTRACYJNA GMINY
	GRANICA OBSZARU OBJĘTEGO PLANEM MIEJSCOWYM
	LINIA ROZGRANICZAJĄCA TERENY O RÓŻNYM PRZEZNACZENIU LUB RÓŻNYCH ZASADACH ZAGOSPODAROWANIA
	MAKSYMALNA NIEPRZEKRACZALNA LINIA ZABUDOWY
	PAS TECHNOLOGICZNY ELEKTROENERGETYCZNEJ LINII 15 kV
	STREFA OCHRONY ARCHEOLOGICZNEJ
	ZABYTEK NIEMUCHOMY
MN	TEREN ZABUDOWY MIESZKANIOWEJ JEDNORODZINNEJ
MN/U	TEREN ZABUDOWY MIESZKANIOWEJ JEDNORODZINNEJ Z DOPUSZCZENIEM USŁUG
UO	TEREN ZABUDOWY USŁUGOWEJ - OŚWIATA
ZL	TEREN LASU
E	TEREN INFRASTRUKTURY TECHNICZNEJ - ELEKTROENERGETYKA
KDD	TEREN KOMUNIKACJI - DROGA W KLASIE DOJAZDOWEJ
KDW	TERENY KOMUNIKACJI - DROGI WEWNĘTRZNE

SPORZĄDZAJĄCY PLAN: WÓJT GMINY ALEKSANDRÓW KUJAWSKI