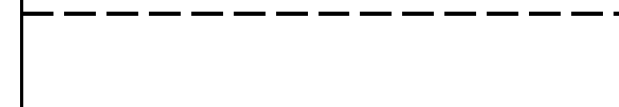





	GRANICA ADMINISTRACYJNA GMINY
	GRANICA OPRACOWANIA PLANU MIEJSCOWEGO
	LINIA ROZGRANICZAJĄCA TERENY O RÓŻNYM PRZEZNACZENIU LUB RÓŻNYCH ZASADACH ZAGOSPODAROWANIA ŚCIŚLE OKREŚLONA
	MAKSYMALNA NIEPRZEKRACZALNA LINIA ZABUDOWY
	PAS TECHNOLOGICZNY LINII ELEKTROENERGETYCZNEJ 15 KV
	STREFA OCHRONY POŚREDNIEJ UJĘCIA WODY
	GRANICA TERENU OSUWANIA SIĘ MAS ZIEMNYCH
MN	TEREN ZABUDOWY MIESZKANIOWEJ JEDNORODZINNEJ
MW	TEREN ZABUDOWY MIESZKANIOWEJ WIELORODZINNEJ
U/MN	TEREN ZABUDOWY USŁUGOWEJ Z DOPUSZCZENIEM ZABUDOWY MIESZKANIOWEJ JEDNORODZINNEJ
MN/U	TEREN ZABUDOWY MIESZKANIOWEJ JEDNORODZINNEJ Z DOPUSZCZENIEM ZABUDOWY USŁUGOWEJ
MW-MN	TEREN ZABUDOWY MIESZKANIOWEJ WIELORODZINNEJ I JEDNORODZINNEJ
MW-U	TEREN ZABUDOWY MIESZKANIOWEJ WIELORODZINNEJ I USŁUG
U	TEREN ZABUDOWY USŁUGOWEJ
LZ	TEREN LASU
R	TEREN ROLNICZY
RU/MN	TEREN USŁUG AGROTURYSTYCZNYCH Z MOŻLIWOŚCIĄ ZABUDOWY MIESZKANIOWEJ JEDNORODZINNEJ
WS	TEREN WÓD POWIERZCHNIOWYCH ŚRÓDLĄDOWYCH - ROWY
KDD	TERENY KOMUNIKACJI DROGI PUBLICZNE W KLASIE DROGI DOJAZDOWEJ
KDW	TEREN KOMUNIKACJI - DROGI WEWNĘTRZNE
KDX	TEREN KOMUNIKACJI - CIĄG PIESZO-JEZDNY

UKŁAD ARKUSZY

ARKUSZ 1	ARKUSZ 2
ARKUSZ 3	ARKUSZ 4

ARKUSZ 3

