
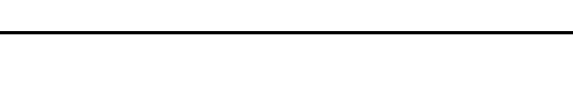

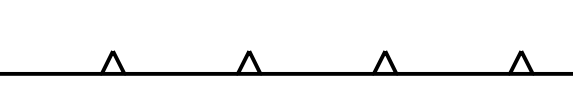

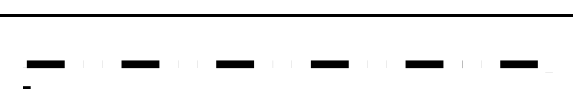
	<b>GRANICA ADMINISTRACYJNA GMINY</b>
	<b>GRANICA OPRACOWANIA PLANU MIEJSCOWEGO</b>
	<b>LINIA ROZGRANICZAJĄCA TERENY O RÓŻNYM PRZEZNACZENIU LUB RÓŻNYCH ZASADACH ZAGOSPODAROWANIA ŚCIŚLE OKREŚLONA</b>
	<b>MAKSYMALNA NIEPRZEKRACZALNA LINIA ZABUDOWY</b>
	<b>PAS TECHNOLOGICZNY LINII ELEKTROENERGETYCZNEJ 15 KV</b>
	<b>STREFA OCHRONY POŚREDNIEJ UJĘCIA WODY</b>
	<b>GRANICA TERENU OSUWANIA SIĘ MAS ZIEMNYCH</b>
<b>MN</b>	<b>TEREN ZABUDOWY MIESZKANIOWEJ JEDNORODZINNEJ</b>
<b>MW</b>	<b>TEREN ZABUDOWY MIESZKANIOWEJ WIELORODZINNEJ</b>
<b>U/MN</b>	<b>TEREN ZABUDOWY USŁUGOWEJ Z DOPUSZCZENIEM ZABUDOWY MIESZKANIOWEJ JEDNORODZINNEJ</b>
<b>MN/U</b>	<b>TEREN ZABUDOWY MIESZKANIOWEJ JEDNORODZINNEJ Z DOPUSZCZENIEM ZABUDOWY USŁUGOWEJ</b>
<b>MW-MN</b>	<b>TEREN ZABUDOWY MIESZKANIOWEJ WIELORODZINNEJ I JEDNORODZINNEJ</b>
<b>MW-U</b>	<b>TEREN ZABUDOWY MIESZKANIOWEJ WIELORODZINNEJ I USŁUG</b>
<b>U</b>	<b>TEREN ZABUDOWY USŁUGOWEJ</b>
<b>ZL</b>	<b>TEREN LASU</b>
<b>R</b>	<b>TEREN ROLNICZY</b>
<b>RU/MN</b>	<b>TEREN USŁUG AGROTURYSTYCZNYCH Z MOŻLIWOŚCIĄ ZABUDOWY MIESZKANIOWEJ JEDNORODZINNEJ</b>
<b>WS</b>	<b>TEREN WÓD POWIERZCHNIOWYCH ŚRÓDLĄDOWYCH - ROWY</b>
<b>KDD</b>	<b>TERENY KOMUNIKACJI DROGI PUBLICZNE W KLASIE DROGI DOJAZDOWEJ</b>
<b>KDW</b>	<b>TEREN KOMUNIKACJI - DROGI WEWNĘTRZNE</b>
<b>KDX</b>	<b>TEREN KOMUNIKACJI - CIĄG PIESZO-JEZDNY</b>

