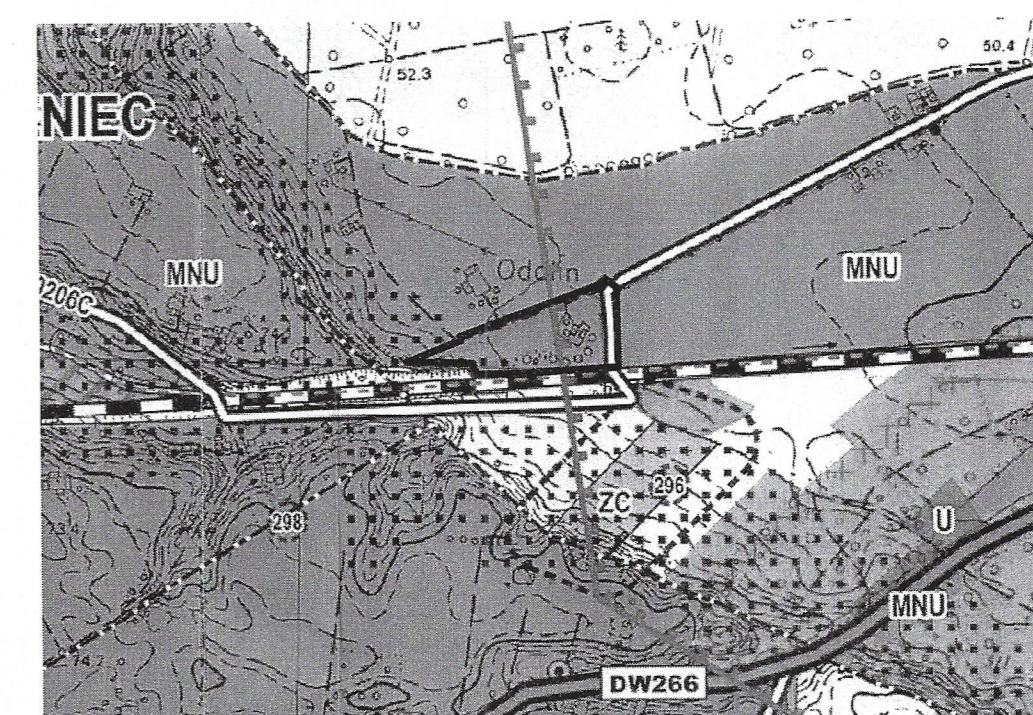


**ZMIANA MIEJSCOWEGO PLANU ZAGOSPODAROWANIA PRZESTRZENNEGO DLA
 OBSZARU POŁOŻONEGO W OBRĘBIE EWIDENCYJNYM ODOLION, GMINA
 ALEKSANDRÓW KUJAWSKI**

SKALA 1:1 000












ZAŁĄCZNIK NR 1
 DO UCHWAŁY NR...XLIII/345/22
 RADY GMINY ALEKSANDRÓW KUJAWSKI
 Z DNIA 13.03.2022r.

WYRYS ZE STUDIUM UWARUNKOWAŃ I KIERUNKÓW
 ZAGOSPODAROWANIA PRZESTRZENNEGO GMINY ALEKSANDRÓW
 KUJAWSKI UCHWALONEGO UCHWAŁĄ NR XXX/239/21 RADY
 GMINY ALEKSANDRÓW KUJAWSKI Z DNIA 30 MARCA 2021r.
 SKALA 1:10 000



GRANICA OBSZARU OBJĘTEGO PLANEM
 MIEJSCOWYM



-  GRANICA OBSZARU OBJĘTEGO PLANEM MIEJSCOWYM
-  LINIA ROZGRANICZAJĄCA TERENY O RÓŻNYM PRZEZNACZENIU LUB RÓŻNYCH ZASADACH ZAGOSPODAROWANIA
-  MAKSYMALNA NIEPRZEKRACZALNA LINIA ZABUDOWY
-  GRANICA STREFY OCHRONNEJ TERENÓW ZAMKNIĘTYCH
-  PAS TECHNOLOGICZNY LINII ELEKTROENERGETYCZNEJ 15 kV
-  GRANICA TERENU GÓRNICZEGO
-  OBSZAR PREDYSPONOWANY DO WYSTĄPIENIA RUCHÓW MASOWYCH
-  TEREN ZABUDOWY MIESZKANIOWEJ WIELORODZINNEJ
-  TEREN INFRASTRUKTURY TECHNICZNEJ - ELEKTROENERGETYKA
-  TEREN DROGI PUBLICZNEJ W KLASIE LOKALNEJ
-  TEREN DROGI PUBLICZNEJ W KLASIE DOJAZDOWEJ

PRZEWODNICZĄCY
 Rady Gminy
 mgr. Waldemar Bartoń