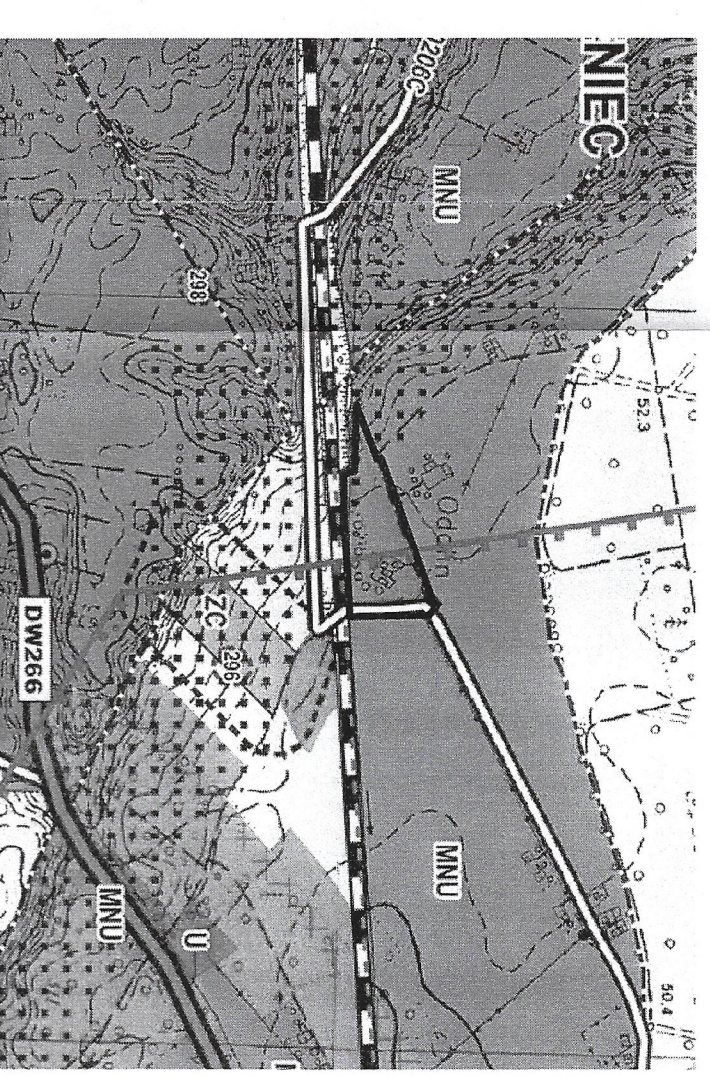


**ZMIANA MIEJSCOWEGO PLANU ZAGOSPODAROWANIA PRZESTRZENNEGO DLA  
 OBSZARU POŁOŻONEGO W OBRĘBIE EWIDENCYJNYM ODOLION, GMINA  
 ALEKSANDRÓW KUJAWSKI**




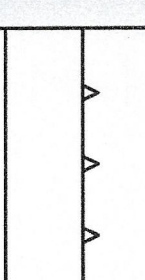

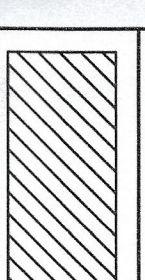
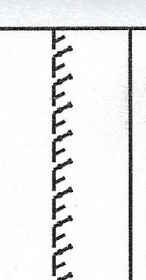
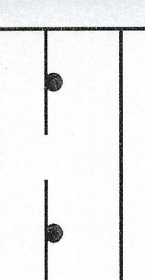

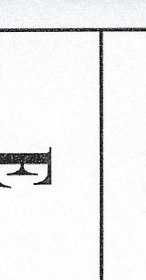

**SKALA 1:1 000**



WYRYS ZE STUDIUM UWARUNKOWAŃ I KIERUNKÓW  
 ZAGOSPODAROWANIA PRZESTRZENNEGO GMINY ALEKSANDRÓW  
 KUJAWSKI UCHWAŁONEGO UCHWAŁĄ NR XXX/239/21 RADY  
 GMINY ALEKSANDRÓW KUJAWSKI Z DNIA 30 MARCA 2021r.  
 SKALA 1:10 000



 GRANICA OBSZARU OBJĘTEGO PLANEM  
 MIEJSCOWYM

	GRANICA OBSZARU OBJĘTEGO PLANEM MIEJSCOWYM
	LINIA ROZGRANICZAJĄCA TERENY O RÓŻNYM PRZEZNACZENIU LUB RÓŻNYCH ZASADACH ZAGOSPODAROWANIA
	MAKSYMALNA NIEPRZEKRACZALNA LINIA ZABUDOWY
	GRANICA STREFY OCHRONNEJ TERENÓW ZAMKNIĘTYCH
	PAS TECHNOLOGICZNY LINII ELEKTROENERGETYCZNEJ 15 kV
	GRANICA TERENU GÓRNICZEGO
	OBSZAR PREDYSPONOWANY DO WYSTĄPIENIA RUCHÓW MASOWYCH
	TEREN ZABUDOWY MIESZKANIOWEJ WIELORODZINNEJ
	TEREN INFRASTRUKTURY TECHNICZNEJ - ELEKTROENERGETYKA
	TEREN DROGI PUBLICZNEJ W KLASIE LOKALNEJ
	TEREN DROGI PUBLICZNEJ W KLASIE DOJAZDOWEJ

GRANICA OBSZARU OBJĘTEGO PLANEM MIEJSCOWYM

LINIA ROZGRANICZAJĄCA TERENY O RÓŻNYM PRZEZNACZENIU  
 LUB RÓŻNYCH ZASADACH ZAGOSPODAROWANIA

MAKSYMALNA NIEPRZEKRACZALNA LINIA ZABUDOWY

GRANICA STREFY OCHRONNEJ TERENÓW ZAMKNIĘTYCH

PAS TECHNOLOGICZNY LINII ELEKTROENERGETYCZNEJ 15 kV

GRANICA TERENU GÓRNICZEGO

OBSZAR PREDYSPONOWANY DO WYSTĄPIENIA RUCHÓW MASOWYCH

TEREN ZABUDOWY MIESZKANIOWEJ WIELORODZINNEJ

TEREN INFRASTRUKTURY TECHNICZNEJ - ELEKTROENERGETYKA

TEREN DROGI PUBLICZNEJ W KLASIE LOKALNEJ

TEREN DROGI PUBLICZNEJ W KLASIE DOJAZDOWEJ