

ZAWIADOMIENIE

Zgodnie z art. 20 ust. 1 ustawy z dnia 8 marca 1990 roku o samorządzie gminnym (Dz. U. z 2021 r. poz. 1372 ze zm.) oraz art.15 zzz ust.1 i 2 ustawy z dnia 2 marca 2020 roku o szczególnych rozwiązaniach związanych z zapobieganiem, przeciwdziałaniem i zwalczaniem COVID-19, innych chorób zakaźnych oraz wywołanych nimi sytuacji kryzysowych (Dz.U z 2020 r. poz. 374 ze zm.)

zwołuję XXXIX Sesję Rady Gminy Aleksandrów Kujawski,

która odbędzie się w sposób zdalny w dniu **30 listopada 2021 roku o godz. 9.00** z niżej proponowanym porządkiem obrad

1. Otwarcie Sesji.
2. Powołanie protokolanta.
3. Stwierdzenie quorum
4. Zatwierdzenie porządku obrad.
5. Przyjęcie protokołu z XXXVII sesji Rady Gminy Aleksandrów Kujawski.
6. Przyjęcie protokołu z XXXVIII sesji Rady Gminy Aleksandrów Kujawski.
- 7. Podjęcie uchwały zmieniającej uchwałę w sprawie uchwalenia budżetu Gminy Aleksandrów Kujawski na rok 2021 (materiały w trakcie).**
 - a) omówienie projektu uchwały,
 - b) przedstawienie opinii Komisji Budżetowej,
 - c) dyskusja i zgłaszanie poprawek,
 - d) podjęcie uchwały.
- 8. Podjęcie uchwały w sprawie określenia stawek podatku od nieruchomości i zwolnień od tego podatku.**
 - a) omówienie projektu uchwały,
 - b) przedstawienie opinii Komisji Budżetowej,
 - c) dyskusja i zgłaszanie poprawek,
 - d) podjęcie uchwały.
- 9. Podjęcie uchwały w sprawie metody ustalania opłaty za gospodarowanie odpadami komunalnymi oraz ustalenie wysokości opłaty za gospodarowanie odpadami komunalnymi na terenie Gminy Aleksandrów Kujawski.**
 - a) omówienie projektu uchwały,
 - b) przedstawienie opinii Komisji Budżetowej
 - c) dyskusja i zgłaszanie poprawek,
 - d) podjęcie uchwały.
- 10. Podjęcie uchwały w sprawie oceny aktualności studium uwarunkowań i kierunków zagospodarowania przestrzennego gminy Aleksandrów Kujawski oraz miejscowych planów zagospodarowania przestrzennego na obszarze gminy Aleksandrów Kujawski.**
 - a) omówienie projektu uchwały,
 - b) przedstawienie opinii Komisji Gospodarki Przestrzennej, Komunalnej i Rolnej
 - c) dyskusja i zgłaszanie poprawek,
 - d) podjęcie uchwały.
- 11. Podjęcie uchwały zmieniającej uchwałę w sprawie przystąpienia do opracowania Strategii Rozwoju Gminy Aleksandrów Kujawski na lata 2022-2027+ oraz określenia**

szczególowego trybu i harmonogramu opracowania projektu strategii, w tym trybu konsultacji.

- a) omówienie projektu uchwały,
- b) przedstawienie opinii Komisji Gospodarki Przestrzennej, Komunalnej i Rolnej
- c) dyskusja i zgłaszanie poprawek,
- d) podjęcie uchwały.

12. Podjęcie uchwały w sprawie wyrażenia zgody na zamianę nieruchomości w obrębie ewidencyjnym Wygoda.

- a) omówienie projektu uchwały,
- b) przedstawienie opinii Komisji Gospodarki Przestrzennej, Komunalnej i Rolnej
- c) dyskusja i zgłaszanie poprawek,
- d) podjęcie uchwały.

13. Podjęcie uchwały w sprawie przyjęcia informacji o stanie realizacji zadań oświatowych w roku szkolnym 2020/2021.

- a) omówienie projektu uchwały,
- b) przedstawienie opinii Komisji Zdrowia, Oświaty, Kultury i Sportu
- c) dyskusja i zgłaszanie poprawek,
- d) podjęcie uchwały.

14. Podjęcie uchwały zmieniającej uchwałę w sprawie ustalenia wysokości opłaty za pobyt w żłobku oraz maksymalnej opłaty za wyżywienie dziecka w Żłobku Samorządowym Bursztynek w Odolionie prowadzonym przez Gminę Aleksandrów Kujawski i warunków częściowego zwolnienia od ponoszenia tych opłat.

- a) omówienie projektu uchwały,
- b) przedstawienie opinii Komisji Budżetowej
- c) dyskusja i zgłaszanie poprawek,
- d) podjęcie uchwały.

15. Podjęcie uchwały w sprawie przyjęcia „Strategii Rozwiązywania Problemów Społecznych Gminy Aleksandrów Kujawski na lata 2021-2030.

- a) omówienie projektu uchwały,
- b) przedstawienie opinii Komisji Polityki Społecznej
- c) dyskusja i zgłaszanie poprawek,
- d) podjęcie uchwały.

16. Podjęcie uchwały w sprawie przyjęcia Programu Współpracy Gminy Aleksandrów Kujawski z organizacjami Pozarządowymi oraz podmiotami wymienionymi w art.3 ust.3 ustawy z dnia 24 kwietnia 2003 r. o działalności pożytku publicznego i o wolontariacie na rok 2022.

- a) omówienie projektu uchwały,
- b) przedstawienie opinii Komisji Polityki Społecznej
- c) dyskusja i zgłaszanie poprawek,
- d) podjęcie uchwały.

17. Podjęcie uchwały w sprawie ustalenia wynagrodzenia dla Wójta Gminy Aleksandrów Kujawski (materiały w trakcie).

- a) omówienie projektu uchwały,
- b) przedstawienie opinii Komisji Budżetowej,
- c) dyskusja i zgłaszanie poprawek,
- d) podjęcie uchwały.

18. Informacje lub komunikaty.

19. Zamknięcie obrad XXXIX Sesji Rady Gminy.

PRZEWODNICZĄCY
Rady Gminy

mgr Waldemar Borczak



**Informacja Wójta Gminy z działalności w okresie międzysesyjnym
od dnia 01 października 2021 r. do dnia 31 października 2021 r.**

04.10.2021 r. Wójt uczestniczył w spotkaniu w sprawie prezentacji efektów prac nad projektem dotyczącym rewitalizacji rzeki Tążyny.

05.10.2021 r. Wójt uczestniczył w spotkaniu z Prezesem KZN Toruński w sprawie dalszych działań Gminy w KZN Toruński.

07.10.2021 r. Wójt uczestniczył w spotkaniu z Dyrektorem Zarządu Dróg Wojewódzkich w sprawie ciągu pieszo-rowerowego w m. Służewo przy drodze wojewódzkiej nr 250, ul. Brzeska.

11.10.2021 r. Wójt uczestniczył w Zwyczajnym Walnym Zebraniu Członków Stowarzyszenia "Salutaris".

13.10.2021 r. Wójt uczestniczył w spotkaniu dotyczącym możliwości utworzenia Lokalnego Partnerstwa Wodnego na terenie gm. Aleksandrów Kujawski.

13.10.2021 r. Wójt podpisał porozumienie z Kujawsko-Pomorskim Centrum Edukacji Nauczycieli dotyczące dofinansowania pracowni mobilnej w SP w Przybranowie.

15.10.2021 r. Wójt uczestniczył w posiedzeniu Zarządu ZGZK.

18.10.2021 r. Wójt uczestniczył w spotkaniu z Dyrektorem Regionalnego Ośrodka Polityki Społecznej w sprawie Kujawsko-Pomorskiej Teleopieki.

19.10.2021 r. Wójt uczestniczył w spotkaniu w sprawie omówienia trybu działania Miejskiego Obszaru Funkcjonalnego Torunia.

19.10.2021 r. Wójt zdalnie uczestniczył w telekonferencji Doradztwa ZMP dla Partnerstwa ZGZK organizowanego w ramach wsparcia doradczego.

19.10.2021 r. Wójt uczestniczył w Walnym Zgromadzenia Wspólników GPU Algawa.

21.10.2021 r. Wójt uczestniczył w spotkaniu z przedstawicielami Urzędu Marszałkowskiego w sprawie funkcjonowania PUP Ekoskład.

21.10.2021 r. Wójt uczestniczył w programie „Dobrze Wiedzieć”. W programie poruszano kwestie opieki nad seniorami.

23.10.2021 r. Wójt uczestniczył w spotkaniu z seniorami w ramach programu Aktywny Senior.

25.10.2021 r. Wójt uczestniczył w spotkaniu dot. budowy stopnia wodnego w Siarzewie zorganizowanym przez Związek Gmin Ziemi Kujawskiej.

26.10.2021 r. Wójt zdalnie uczestniczył w XXXVII Sesji Rady Gminy.

26.10.2021 r. Wójt uczestniczył w spotkaniu z Prezesem SIME Polska w sprawie w sprawie przyłączeń gazowych na terenie gminy.

27.10.2021 r. Wójt uczestniczył w konferencji otwierającej konsultacje społeczne programu regionalnego Fundusze Europejskie dla Kujaw i Pomorza na lata 2021-2027

28.10.2021 r. Wójt uczestniczył w Posiedzeniu Rady Rozwoju Obszaru Gospodarczego.

28.10.2021r. Wójt uczestniczył w spotkaniu z Prezesem KZN Toruński w sprawie dalszych działań Gminy w KZN Toruński

W zakresie Wydziału Spraw Obywatelskich i Polityki Społecznej

W zakresie ewidencji ludności, dowodów osobistych, rejestru wyborców

1. Wydano 53 dowody osobiste.
2. Przyjęto 44 wnioski na dowody osobiste.
3. Przyjęto 48 wyprodukowanych dowodów osobistych.
4. Przyjęto 50 numerów PUK do nowych dowodów osobistych.
5. Unieważniono 10 dowodów osobistych z powodu utraty, zgonu lub zmiany nazwiska.
6. Wydano 10 zaświadczeń o utracie dowodu osobistego.
7. Udzielono odpowiedzi na 11 wniosków o udostępnienie danych z rejestru mieszkańców, rejestru dowodów osobistych (RDO) oraz dokumentacji związanej z dowodem osobistym.
8. Wydano 22 zaświadczenia.
9. Prowadzono 6 postępowań w sprawie o wymeldowanie decyzją administracyjną z pobytu stałego.
10. Prowadzono 2 postępowania w sprawie zameldowania decyzją administracyjną na pobyt stały.
11. Wydano 1 decyzję umarzającą postępowanie w sprawie wymeldowania z pobytu stałego.
12. Wydano 1 postępowanie o odmowie wszczęcia postępowania w sprawie wymeldowania z pobytu stałego.
13. Zameldowano na pobyt stały 40 osób.
14. Zameldowano na pobyt czasowy 8 osób.
15. Wymeldowano z pobytu stałego 22 osoby.
16. Wymeldowano z pobytu czasowego 1 osobę.
17. Zrealizowano 7 zleceń dotyczących unieważnienia dowodów osobistych z powodu zgonu lub zmiany nazwiska.
18. Sporządzono na potrzeby wydziałów w/m wykaz osób zmarłych za miesiąc wrzesień 2021.
19. Sporządzono wykaz dzieci do Szkoły Podstawowej w Stawkach rocznik 2014-2015.
20. Sporządzono wykaz mieszkańców sołectwa Służewo z podziałem na płeć i wiek: przedprodukcyjny, produkcyjny i poprodukcyjny.
21. Sporządzono wykaz mieszkańców gminy Aleksandrów Kujawski uprawnionych do głosowania z podziałem na sołectwa.
22. Sporządzono i przekazano, w dniu 7 października 2021 r., do Kujawsko-Pomorskiego Urzędu Wojewódzkiego w Bydgoszczy statystykę z wykonanych czynności z zakresu ewidencji ludności i udostępniania danych osobowych za miesiąc wrzesień 2021 roku.
23. Aktualizowano na bieżąco rejestr wyborców i sprawdzano zgodność z rejestrem mieszkańców.
24. Sporządzono i przekazano w dniu 8 października 2021 r. do Delegatury Krajowego Biura Wyborczego we Włocławku meldunek wyborczy za III kwartał br.

25. Przekazano informację do nowego miejsca zameldowania na pobyt stały o ubezpieczeniu 1 osoby wpisanej do rejestru wyborców.
26. Przekazano informację o zmianie adresu osoby wpisanej na swój wniosek do rejestru mieszkańców gminy Aleksandrów Kujawski.
27. Wystosowano 1 wniosek o nadanie parze małżeńskiej Medalu za Długoletnie Pożycie Małżeńskie.
28. Udzielono odpowiedzi na dwa wnioski w sprawie repatriacji.

W zakresie działalności gospodarczej, zezwoleń na sprzedaż napojów alkoholowych

1. Złożono 2 wnioski o założenie działalności gospodarczej.
2. Złożono 4 wnioski o zawieszenie działalności gospodarczej.
3. Złożono 3 wnioski o zmianę wpisu w działalności gospodarczej.
4. Złożono 2 wnioski o zakończenie działalności gospodarczej.
5. Złożono 3 wnioski o wznowienie działalności gospodarczej.
6. Potwierdzono 4 profile zaufane.
7. Unieważniono 1 profil zaufany.
8. Sprawdzono III ratę opłaty za korzystanie z zezwolenia na sprzedaż napojów alkoholowych z terminem do 30 września 2021 r.
9. Wydano 3 decyzje zmieniające stan faktyczny w zezwoleniach na sprzedaż napojów alkoholowych przeznaczonych do spożycia w miejscu sprzedaży zawierających do 4,5 % zawartości alkoholu oraz na piwo, zawierających od 4,5% do 18% zawartości alkoholu (z wyjątkiem piwa) oraz zawierających powyżej 18% zawartości alkoholu.
10. Wydano 2 decyzje administracyjne w sprawie zezwolenia na sprzedaż napojów alkoholowych przeznaczonych do spożycia poza miejscem sprzedaży zawierających do 4,5 % zawartości alkoholu oraz na piwo.
11. Wydano 1 decyzję administracyjną w sprawie zezwolenia na sprzedaż napojów alkoholowych zawierających od 4,5% do 18% zawartości alkoholu (z wyjątkiem piwa).
12. Wydano 2 decyzje administracyjne w sprawie zezwolenia na sprzedaż napojów alkoholowych zawierających powyżej 18% zawartości alkoholu.

W zakresie świadczeń rodzinnych, świadczeń z funduszu alimentacyjnego, świadczeń wychowawczych, zasiłków dla opiekunów, kart dużej rodziny, jednorazowej zapomogi „Za życiem”

1. Wydano 158 decyzji administracyjnych.
2. Wpłynęły 124 wnioski na świadczenia dla rodzin.
3. Wydano 21 informacji o przyznaniu świadczenia wychowawczego.
4. Wypłacono świadczenia w kwocie 1 586 983,66 zł w tym:
 - a) świadczenia rodzinne i zasiłki dla opiekunów – 386 551,73 zł
 - b) świadczenia z funduszu alimentacyjnego – 18 233,76 zł
 - c) świadczenia wychowawcze (500+) – 1 182 198,17 zł
5. Przyznano 10 Kart Dużej Rodziny.
6. Wydano 9 Kart Dużej Rodziny.
7. Wydano 28 zaświadczeń.
8. Wszczęto 24 postępowania administracyjne w sprawie uchylecia decyzji administracyjnej.
9. Wszczęto 4 postępowania administracyjne w sprawie zmiany decyzji administracyjnej.
10. Przekazano zgodnie z właściwością miejscową wnioski do innych organów gmin.
11. Zweryfikowano dane świadczeniobiorców w systemach informatycznych – MF, ZUS, CEiDG, PESEL, SEPI, EKMOoN, CBB – 989 razy.
12. Zweryfikowano kryterium dochodowe w związku z uzyskaniem dochodu dla 8 rodzin.

13. Wysłano 12 wezwań do uzupełnienia w toczących się postępowaniach administracyjnych.
14. Rozliczono 32 kwoty wyegzekwowane od dłużników alimentacyjnych na sumę 12017,86 zł.
15. Wezwano 14 dłużników alimentacyjnych celem przeprowadzenia wywiadu alimentacyjnego i odebrania oświadczenia majątkowego.
16. Sporządzono 46 informacji o przyznaniu świadczeń z funduszu alimentacyjnego dla dłużników alimentacyjnych.
17. Przekazano do Biur Informacji Gospodarczych informację o aktualnym zadłużeniu dłużników alimentacyjnych.
18. Sporządzono 25 wniosków o podjęcie działań wobec dłużników alimentacyjnych skierowanych do gmin dłużników.
19. Zgłoszono 6 nowych osób do ubezpieczeń emerytalno-rentowych i zdrowotnych, a wyrejestrowano 3 osoby.
20. Wydrukowano 96 kart wypłat na wypłatę świadczeń rodzinnych, wychowawczych, specjalnego zasiłku opiekuńczego oraz funduszu alimentacyjnego.
21. Sporządzono 23 listy wypłat na wypłatę świadczeń rodzinnych, wychowawczych, specjalnego zasiłku opiekuńczego, świadczeń dobry start oraz funduszu alimentacyjnego.
22. W dniach 22 i 25 października 2021 r. zrealizowano wypłatę świadczeń rodzinnych, świadczeń alimentacyjnych, świadczeń wychowawczych, specjalnych zasiłków dla opiekunów za miesiąc lipiec 2021 r.
23. W dniach 5 października 2021 r. sporządzono zapotrzebowanie środków pieniężnych na wypłatę świadczeń.
24. W dniu 25 października 2021 r. sporządzono zapotrzebowanie na środki finansowe dotyczące realizacji zadań związanych z odprowadzaniem składki zdrowotnej od świadczeniobiorców.
25. Sporządzono 21 pism urzędowych, zapytań i odpowiedzi na zapytania.
26. Wystąpiono 5 razy z wnioskiem o udostępnienie danych w celu weryfikacji prawa do świadczeń.
27. Wystąpiono w 5 sprawach do Delegatury Kujawsko-Pomorskiego Urzędu Wojewódzkiego w Toruniu z zapytaniem o zastosowanie przepisów o koordynacji systemów zabezpieczenia społecznego.
28. Sporządzono następujące sprawozdania do Kujawsko-Pomorskiego Urzędu Wojewódzkiego w Bydgoszczy: miesięczne sprawozdanie rzeczowo-finansowe z wykonywania zadań z zakresu świadczenia wychowawczego za miesiąc wrzesień 2021 r., Kwartalne sprawozdanie rzeczowo-finansowe z realizacji zadań z zakresu zasiłków dla opiekunów za III kwartał 2021 r., Kwartalne sprawozdanie rzeczowo-finansowe z realizacji zadań z zakresu świadczeń rodzinnych za III kwartał 2021 r., Zbiory centralne za III kwartał 2021 r. – świadczenia rodzinne, Zbiory centralne za III kwartał 2021 r. – świadczenia wychowawcze, Kwartalne sprawozdanie rzeczowo-finansowe z realizacji zadań z przewidzianych w ustawie o pomocy osobom uprawnionym do alimentów za III kwartał 2021 r., Zbiory centralne za III kwartał 2021 r. – świadczenia z funduszu alimentacyjnego; sprawozdanie do skarbnika gminy Aleksandrów Kujawski: Rb-27ZZ – kwartalne sprawozdanie z wykonania planu dochodów związanych z realizacją zadań z zakresu administracji rządowej oraz innych zadań zleconych jednostkom samorządu terytorialnego ustawami.

W zakresie Wydziału Planowania

1. Wszczęto 11 postępowań w sprawie wydania decyzji o warunkach zabudowy w tym dwa wszczęcia dla zamierzeń polegających na:

- a) budowie elektrowni fotowoltaicznej o mocy do 1,0 MW, o powierzchni zabudowy do 0,99ha wraz z infrastrukturą towarzyszącą na działce nr 214 w miejscowości Ostrowas
- b) budowie elektrowni fotowoltaicznej o mocy do 1,0 MW, o powierzchni zabudowy do 0,99ha wraz z infrastrukturą towarzyszącą na działce nr 228 w miejscowości Ostrowas

2. Przekazano do uzgodnienia do właściwych instytucji projekt decyzji o warunkach zabudowy dla zamierzenia inwestycyjnego polegającego na: budowie zbiornika do celów przeciwpożarowych wraz z infrastrukturą na działce nr 156, 157 w miejscowości Służewo, gmina Aleksandrów Kujawski.

3. Przekazano do ponownego uzgodnienia z P.K.P. Polskie Linie Kolejowe. S.A. – Zakład Kolejowy w Bydgoszczy do ponownego uzgodnienia projekt decyzji o warunkach zabudowy zamierzenia polegającego na dla budowie farmy fotowoltaicznej Nowy Ciechocinek o mocy do 3,36 MW na działkach nr 84/5 i 93/3 w miejscowości Nowy Ciechocinek, gmina Aleksandrów Kujawski.

4. Poinformowano strony o zebraniu kompletnego materiału dowodowego w sprawie wydania decyzji o warunkach zabudowy dla zamierzenia polegającego na: budowie budynku handlowo-usługowego wraz z towarzyszącą infrastrukturą, w tym miejsca parkingowe, billboard reklamowy, zadaszenie nad strefą dostaw oraz latarnie oświetleniowe na działkach nr 137/19, 137/18, 137/17 w miejscowości Rudunki, gmina Aleksandrów Kujawski.

5. Wydano 16 decyzji o warunkach zabudowy, w tym dla zamierzeń inwestycyjnych polegających na:

- a) budowie farmy fotowoltaicznej o mocy do 0,5 MW z czterema zespołami kontenerowych magazynów energii o mocy do 8MW każdy (łącznie 32MW) wraz z niezbędną infrastrukturą techniczną na działce nr 216 w miejscowości Poczalkowo, gmina Aleksandrów Kujawski,
- b) budowie farmy fotowoltaicznej wraz z niezbędną infrastrukturą techniczną na działkach nr 85/13 i 85/4 w miejscowości Ostrowas, gmina Aleksandrów Kujawski.

6. Wezwano do uzupełnienia wniosku o wydanie decyzji o ustalenie lokalizacji celu publicznego dla zamierzenia inwestycyjnego polegającego na: budowie elektroenergetycznej linii kablowej niskiego napięcia 0,4 Kv wraz z zabudową szafki pomiarowej niskiego napięcia dla zasilania projektowanych budynków mieszkalnych jednorodzinnych zlokalizowanych na działkach nr 34/35 i 34/36 w miejscowości Konradowo na terenie działek nr 35/5, 35/16, 35/14, 35/26, 34/27, 34/24, 34/37, 34/36, 34/35, 34/30, 34/29 położonych w obrębie ewidencyjnym Konradowo w związku z decyzją Samorządowego Kolegium Odwoławczego we Włocławku znak: KO.411.1300-1301.2021 z dnia 26 sierpnia 2021 r.

7. Przekazano do uzgodnienia projekt decyzji o ustalenie lokalizacji celu publicznego dla zamierzenia inwestycyjnego polegającego na: budowie odwodnienia drogi gminnej nr 16210C od granicy z miastem Aleksandrów Kujawski na odcinku ok. 165 MB w miejscowości Rożno-Parcele, gminy Aleksandrów Kujawski na terenie działek nr 153/2, 157, 155, 152/6, 152/4, 158/15, 156, 154/4 położonych w obrębie ewidencyjnym Rożno-Parcele na wniosek Gminy Aleksandrów Kujawski.

8. Zebrano materiał dowodowy dla dwóch postępowań w sprawie wydania decyzji o ustalenie lokalizacji celu publicznego, w tym dla zamierzenia inwestycyjnego polegającego na: budowie linii kablowej oświetlenia drogowego na terenie działek nr 151/1 w obrębie ewidencyjnym Słońsk Dolny na wniosek Gminy Aleksandrów Kujawski.

9. Wydano 3 decyzję o ustalenie lokalizacji celu publicznego, w tym dla zamierzenia polegającego na:

- a) budowie stacji bazowej telefonii komórkowej operatora P4 na terenie działki nr 375/5 położonej w obrębie ewidencyjnym Podgaj,

b) budowie odcinka oświetlenia drogowego na terenie działek nr 212/1, 237/3, 237/2, 237/4 w miejscowości Otłoczyn.

10. Przekazano materiały wykonawcą celem przygotowania zmiany koncepcji miejscowego planu zagospodarowania przestrzennego dla obrębu ewidencyjnym Łazieniec.

11. Przygotowano wniosek do Ministra Rolnictwa i Rozwoju Wsi celem ponownego rozpatrzenia sprawy dot. wyłączenia gruntów z produkcji rolnej w ramach projektu miejscowego planu zagospodarowania przestrzennego w obrębie ewidencyjnym Ośno Drugie i Plebanka, gmina Aleksandrow Kujawski.

12. Wszczęto pięć postępowań o podział nieruchomości położonych na terenie Gminy Aleksandrow Kujawski.

13. Wydano cztery postanowienia pozytywnie opiniujące proponowany projekt podziału nieruchomości.

14. Wydano siedem decyzji zatwierdzających proponowany projekt podziału nieruchomości.

15. Wydano jedną decyzję dotyczącą rozgraniczenia nieruchomości.

16. Sporządzono trzynaście różnych pism, w tym pismo do Algawy sp z o.o. Gminnego przedsiębiorstwa usługowego, dotyczące wskazania planowanego terminu realizacji budowy sieci kanalizacyjnej oraz sieci wodociągowej w Łazieńcu. Pismo sporządzono w związku z zakończeniem postępowań podziałowych, których celem było wydzielenie drogi gminnej przez działki o nr 23/6, 23/7, 25/3, 25/7, 26/5, 28/2, 29 obręb Łazieniec, która zgodnie z miejscowym planem zagospodarowania przestrzennego dla obszaru położonego w obrębie ewidencyjnym Łazieniec zatwierdzonym Uchwałą Rady Gminy Aleksandrow Kujawski nr VIII/71/11 z dnia 6 lipca 2011r. stanowi 06 KDD- teren komunikacji drogowej o kategorii drogi komunikacji publicznej ogólnodostępnej dojazdowej.

17. Sporządzono umowę dzierżawy gruntu stanowiącego własność Gminy Aleksandrow Kujawski, znajdującego się przy Cmentarzu Komunalnym w Roźnie-Parcele.

18. Przygotowano dokumentację (porozumienie, zaświadczenia, pisma) do sporządzenia aktu notarialnego celem realizacji uchwały Nr XXXV/288/21 Rady Gminy Aleksandrow Kujawski z dnia 23 sierpnia 2021 roku w sprawie wyrażenia zgody na sprzedaż w drodze bezprzetargowej nieruchomości gruntowej nr 25/21 położonej w obrębie ewidencyjnym Ośno, stanowiącej własność Gminy Aleksandrow Kujawski.

Akt podpisano 25.10.2021 r.

19. Odbyto czynności w terenie z Komornikiem Sądowym Jakubem Marchlewiczem, niezbędnych celem ustalenia masy spadkowej po zmarłych

- Współpraca z Panem Strąkiem związana z Komunalizacją mienia Skarbu Państwa (korespondencja e-mailowa oraz telefoniczna uzgadniająca szczegóły związane z przedmiotowym tematem w tym kompletowanie stosownej dokumentacji).

20. Obsługa interesanta.

Ponadto: na bieżąco realizuje się sprawy wnioskowane przez interesantów oraz dotyczące rozliczeń finansowych, opisywania faktur.

W zakresie działania Wydziału Ochrony Środowiska

- 1) Wydano zawiadomienie i obwieszczenie dotyczące przekazania wyjaśnień dotyczących informacji zawartych w raporcie o oddziaływaniu przedsięwzięcia na środowisko, dla zamierzenia inwestycyjnego polegającego na rozbudowie i modernizacji fermy drobiu, przeznaczonej do chowu kurcząt brojlerów obejmująca

budowę trzech nowych kurników, modernizację dwóch istniejących kurników oraz budowę i modernizację innych składowych fermy w miejscowości Chrusty, gmina Aleksandrów Kujawski;

- 2) Wydano 1 zawiadomienie o ponownym wszczęciu postępowania polegającego na „Zbieraniu i przetwarzaniu odpadów budowlanych i rozbiórkowych” w miejscowości Opoki, gm. Aleksandrów Kujawski oraz wniesiono prośbę do organów uzgadniających o ponowne wydanie stosownej opinii w sprawie;
- 3) Wydano 1 postanowienie o podjęciu zawieszzonego postępowania oraz przesłania raportu do zaopiniowania w sprawie wydania decyzji o środowiskowych uwarunkowaniach dla zamierzenia inwestycyjnego polegającego na rozbudowie oczyszczalni ścieków w miejscowości Przybranowo, na działce nr 164/48, obręb 0022 Przybranowo, gmina Aleksandrów Kujawski;
- 4) Wykonano 1 opinię akustyczną dot. identyfikacji obszaru chronionego akustycznie dla terenów położonych w strefie 250 m od odcinka drogi krajowej nr 91 położonej na terenie gminy wiejskiej Aleksandrów Kujawski;
- 5) Przygotowano 2 umowy bezpłatnego użyczenia pojemnika na odpady dla mieszkańców Ośna gm. Aleksandrów Kujawski;
- 6) Przeprowadzenie kilku wizji lokalnych w sprawie zgłoszeń wycinki drzew i uzyskania zezwoleń oraz przygotowanie kompletów protokołów z tych wizji;
- 7) Aktualizacja rejestru przydomowych oczyszczalni ścieków;
- 8) Wystawienie karty przekazania odpadów do Ekoskład Służewo w systemie BDO (ok. 7 szt.) oraz korekty złożonych wcześniej kart (ok. 6 szt.);
- 9) Przygotowanie 3 zleceń na indywidualny odbiór odpadów z terenu Gminy;
- 10) Uczestniczenie w odbiorach pieców w ramach gminnego dofinansowania dot. udzielania dotacji celowej z budżetu Gminy Aleksandrów Kujawski na finansowanie ograniczenia niskiej emisji poprzez wymianę źródeł ciepła zasilanych paliwami stałymi w budynkach i lokalach mieszkalnych na terenie gminy Aleksandrów Kujawski w 2021 r. (9 kontroli);
- 11) Przygotowanie protokołów z kontroli odnośnie kontroli firm wpisanych na terenie gminy Aleksandrów Kujawski do rejestru działalności regulowanej w zakresie odbierania odpadów komunalnych;
- 12) Przygotowanie zmiany uchwały w sprawie szczegółowego sposobu i zakresu świadczenia usług w zakresie odbierania odpadów komunalnych od właścicieli nieruchomości i zagospodarowania tych odpadów, w zamian za uiszczoną przez właściciela nieruchomości opłatę za gospodarowanie odpadami komunalnymi;
- 13) Przygotowanie zmiany uchwały w sprawie regulaminu utrzymania czystości i porządku na terenie Gminy Aleksandrów Kujawski;
- 14) Sporządzenie pisma do Powiatowego Inspektora Sanitarnego w Aleksandrowie Kujawskim o wydanie opinii dotyczącej zmiany uchwały w sprawie szczegółowego

- sposobu i zakresu świadczenia usług w zakresie odbierania odpadów komunalnych od właścicieli nieruchomości i zagospodarowania tych odpadów, w zamian za uiszczoną przez właściciela nieruchomości opłatę za gospodarowanie odpadami komunalnymi;
- 15) Przygotowywanie kurend dla sołtysów odnośnie rozprzestrzeniania się ASF i ptasiej grypy na terenie gm. Aleksandrów Kujawski;
 - 16) Przygotowanie kurend dla sołtysów odnośnie informacji o CEEB (deklaracje do Centralnej Ewidencji Emisyjności Budynków) oraz informacji dotyczących ochrony powietrza i zagrożeń spalania odpadów w paleniskach domowych;
 - 17) Przygotowanie kurend dla sołtysów odnośnie informacji o obowiązku utrzymywania rowów melioracyjnych przez właścicieli gruntu;
 - 18) Przekazanie do Powiatowej Inspekcji Weterynaryjnej w Aleksandrowie Kujawskim zebranych przez sołtysów danych odnośnie rejestru ferm przyzagrodowych drobiu;
 - 19) Udział w spotkaniu inicjatywy utworzenia lokalnego partnerstwa wodnego na terenie powiatu aleksandrowskiego;
 - 20) Opracowanie planowanych zadań inwestycyjnych dla programu działań w ramach LPW;
 - 21) Udzielanie informacji, zbieranie wniosków oraz obsługa programu spisowego dla Centralnej Ewidencji Emisyjności Budynków (CEEB);
 - 22) Przeprowadzenie 13 wizji lokalnych w sprawie zgłoszeń wycinki drzew oraz przygotowanie kompletów protokołów z tych wizji;
 - 23) Przygotowanie 2 wniosków do RDOŚ o zaopiniowanie projektu zezwolenia w sprawie wycinki drzew rosnących na działkach będących w zarządzie ZDP i ZDW;
 - 24) Przygotowanie 3 wniosków do Starostwa Powiatowego w Aleksandrowie Kujawskim w sprawie wycinki drzew z terenów gminnych;
 - 25) Przygotowanie 2 umów dot. usługi wycinki drzew rosnących na działkach gminnych;
 - 26) Prowadzenie postępowań na uzyskanie zezwoleń na wycinkę drzew, związanych z planowaną ścieżką rowerową – uzupełnienia wniosków na wezwanie RDOŚ, informacje o zebranych materiałach;
 - 27) Przygotowanie odpowiedzi na zapytanie w trakcie procedury o udzielenie zamówienia na odbieranie i zagospodarowanie odpadów komunalnych od właścicieli nieruchomości zamieszkałych położonych na terenie Gminy Aleksandrów Kujawski oraz zorganizowanie i prowadzenie PSZOK;
 - 28) Zakończenie prac przez firmę Ecolpol na demontaż, odbiór i unieszkodliwianie wyrobów zawierających azbest w roku 2021 r.;
 - 29) Powrót akt z SKO (uchylenie decyzji) oraz ponowne wszczęcie postępowania w sprawie obowiązku uiszczenia opłaty za usunięcie 41 szt. drzew gat. sosna zwyczajna oraz 9 szt. drzew gat. brzoza brodawkowata na działka ewidencyjnych nr 231, 232, 233 obręb Rożno-Parcele na podstawie wniosku o wydanie zezwolenia na usunięcie drzew z dnia 27 listopada 2017 r.;

30) Przygotowanie wniosku do planu inwestycyjnego stanowiący załącznik „Planu gospodarki odpadami województwa kujawsko – pomorskiego na lata 2023 – 2028 z perspektywą na lata 2029 – 2034”.

W zakresie działalności Straży Gminnej

1. Przeprowadzono 20 interwencji dotyczących: psów bez opieki – 11, innych zwierząt – 5, pomoc wet. zwierzętom – 1, wycinka drzewa – 1, kontrola paleniska – 2.
2. Wylegitymowano 13 osób,
3. Pouczono 10 osób,
4. Ukarano MKK – 1, (1 x 100 zł z ustawy o ochronie zwierząt)
5. Adopcja koty – 8,
6. Psy przekazane do schroniska – 7,
7. Pomoc weterynaryjna zwierząt – 1,
8. Koty odwiezione do schroniska – 3,
9. Sterylizacja psy – 1,
10. Asysty pracownikom urzędu gminy – 4,
11. Wspólne służby z Policją – 3,
12. Odbyto 248 godzin patrolowych,
13. Odbyto kontrole z innymi podmiotami – 1 (Powiatowy lekarz Weterynarii),
14. Wystąpienia – (Wydział Ochrony Środowiska),
15. Przeprowadzono 5 w zakresie złożonej deklaracji na odbiór odpadów komunalnych. Pouczono 4 osoby.
16. Straż Gminna wspólnie z Policją w ramach działań „Bezpieczna droga do szkoły” odbyła 3 spotkania z dziećmi:
 - (08.10.) Szkoła Podstawowa Służewo kl I, – 22 dzieci,
 - (08.10.) Szkoła Podstawowa Służewo kl II i III – 42 dzieci
 - (07.10.) Szkoła Podstawowa Służewo egzamin na kartę rowerową - 13 dzieci,Rozdano kamizelki odblaskowe (35 szt.).
17. Straż Gminna wspólnie z Policją w dniu 20 października w m. Rożno Parcele zabezpieczyła imprezę -Bieg na Orientację.
18. W dniu 26 października Straż Gminna uczestniczyła w zebraniu z radnymi Rady Gminnej oraz sołtysami. Przekazano informację oraz plakaty dot. zakazu spalania odpadów w piecach CO.
19. W związku z decyzją Wojewody Kujawsko – Pomorskiego Straż Gminna realizowała zadania wspólnie z Policją na rzecz zapobiegania pandemii COVID – 19:
 - Przejechano 650 km,
 - Kontrola osób objętych kwarantanną 317.

W zakresie działania Gminnego Ośrodka Pomocy Społecznej

W październiku 2021 r. zostało zarejestrowanych 123 wnioski o udzielenie pomocy, wydano 305 decyzji.

W ramach wykonywanych zadań zrealizowano **świadczenia pieniężne:**

- z zadań własnych gminy w wysokości **95 613,49 zł**
- z dotacji państwa na kwotę **189 159,86 zł**.

Posiłek w szkole i w domu

Nadal realizowany jest Program „Posiłek w szkole i w domu”. Pomocą w formie gorącego posiłku w przedszkolach i szkole objętych jest 26 dzieci .

Programu Operacyjnego Pomoc Żywnościowa 2014-2020

Wydawana jest na bieżąco żywność z pozysku własnego, w miesiącu październiku 2021 roku - w ilości **259,99** kg. (Tesco). Pracownicy socjalni zakwalifikowali do odbioru żywności w m-cu październiku łącznie **176 rodzin/474 osoby**. W m-cu w październiku 2021 w ramach Programu Operacyjnego Pomoc Żywnościowa wydano **0** kg.

Profilaktyka Alkohol, Narkomania, Gminna Komisja Rozwiązywania Problemów alkoholowych

W ramach realizowanego Programu Alkoholowego w miesiącu w październiku odbyło się jedno posiedzenie Gminnej Komisji Rozwiązywania Problemów Alkoholowych – wezwano 6 osób, omówiono bieżące sprawy dot. osób nadużywających alkohol. Komisja skierowała 2 osoby na badanie przez biegłego oraz psychologiczne w celu wydania opinii w przedmiocie uzależnienia od alkoholu i wskazania rodzaju zakładu leczniczego. Komisja wydała 5 postanowienie opiniujące wnioski o wydanie zezwolenia na sprzedaż napojów alkoholowych. W ramach funkcjonowania Punktu Konsultacyjno – Informacyjnego udzielane były telefoniczne oraz stacjonarne porady osobom nadużywającym alkoholu. Ponadto do działań komisji należy wspomaganie osób nadużywających alkoholu w podjęciu decyzji o zmianie szkodliwego wzoru picia, motywacja osób nadużywających alkoholu do podjęcia terapii w specjalistycznym oddziale terapii odwykowej, udzielanie wsparcia poprzez rozmowy osobom, które ukończyły terapię odwykową, udzielanie informacji o grupach wsparcia znajdujących się na terenie gminy i powiatu aleksandrowskiego, wsparcie, udzielanie porad osobom uzależnionym, członkom ich rodzin oraz pozostałym mieszkańcom gminy.

W miesiącu październiku odbył się turniej piłki nożnej „Stop uzależnieniu i przemocy” oraz rozstrzygnięcie konkursy pod tą samą nazwą.

Ponadto w miesiącu październiku w szkołach podstawowych: w Stawkach i w Służewie dyżurował psycholog.

Przemoc - Zespół Interdyscyplinarny ds. przeciwdziałania przemocy

W ramach stałej współpracy z dzielnicowymi w październiku dokonano ustaleń dotyczących problematyki zawartej we wszczętych „Niebieskich Kartach” – aktualnie prowadzonych jest 5 procedur dotyczących przemocy w rodzinie. W październiku nie wszczęto żadnej procedury „Niebieskiej Karty”. W miesiącu październiku zakończono 7 procedur „Niebieskiej Karty”. Ustalono dalszy monitoring sytuacji rodzin przez pracowników socjalnych, asystentów rodzin i dzielnicowych w miarę potrzeby. W związku z rozprzestrzenianiem się wirusa SARS – COV – 2, bieżące ustalenia dotyczące sytuacji rodzin objętych pomocą w formie procedury „Niebieskie Karty” nadal dokonywane są za pośrednictwem rozmów telefonicznych, korespondencji mailowej. Ponadto sytuację rodzin weryfikują funkcjonariusze Policji oraz pracownicy socjalni w miejscu zamieszkania tych rodzin.

Wspieranie rodziny –

W październiku Asystenci Rodziny pracowali z **35** rodzinami – nadal.

Pieczą Zastępczą -

W pieczy zastępczej w 2021 roku przebywa 16 dzieci, w tym:

8 dzieci – w rodzinie zastępczej spokrewnionej


1 dziecko - w rodzinie zastępczej zawodowej

2 dzieci – w rodzinie zastępczej niezawodowej

2 dzieci – w rodzinnym domu dziecka

3 dzieci – w placówce socjalizacyjnej


Obecnie Gmina ponosi wydatki za 16 dzieci umieszczonych w pieczy zastępczej .

A handwritten signature in blue ink, consisting of a large, stylized loop followed by a horizontal line and a short diagonal stroke at the end.

WYKAZ UCHWAŁ NIEZREALIZOWANYCH –17 październik 2021 r.

Lp.	Nr uchwały	Data podjęcia	W sprawie	Stan realizacji
1	XXXVIII/344/1 4	04 listopada 2014r.	Przystąpienie do sporządzania zmian m.p.z.p. dla obszaru położonego w obrębie ewidencyjnym Łazieniec	W obecnej chwili wykonawca planu aktualizuje koncepcje mpzp. Dnia 16.11.2021r. odbyło się spotkanie robocze z właścicielami gruntów
2	V/27/15	13 lutego 2015r.	Przystąpienia do sporządzenia zmian m.p.z.p. dla obszaru położonego w obrębie ewidencyjnym Wygoda	Przekazaniu informację o przystąpieniu do opracowania mpzp do instytucji, które po zmianach w przepisach prawnych winny taką informację uzyskać
3.	XXX/241/21	30 marca 2021r.	Przystąpienia do sporządzenia m.p.z.p. dla obszaru położonego w obrębie ewidencyjnym Rożno-Parcele	Trwają prace nad koncepcją.
4.	XXX/242/21	30 marca 2021r.	Przystąpienia do sporządzenia m.p.z.p. dla obszaru położonego w obrębie ewidencyjnym Wołuszewo	Trwają prace nad koncepcją.
5	XXX/240/21	30 marca 2021r.	Przystąpienia do sporządzenia zmiany m.p.z.p. dla obszaru położonego we wsi Odolion-usługi komercyjne (dz. nr 69/3, 69/4, 70/5)	Trwa (od dnia 17.11.2021r. do dnia 16.12.2021r.) wyłożenie do publicznego wglądu mpzp. Dnia 06.12.2021r. odbędzie się dyskusja publiczna.
3.	IX/83/19	28 maja 2019r.	Przystąpienia do sporządzania miejscowego planu zagospodarowania przestrzennego dla obszaru miejscowości Ośno Drugie, Plebanka.	Organ uzyskał decyzję Ministra Rolnictwa o wyłączenie gruntów z produkcji rolnej. Z uwagi na fakt, że wiele gruntów nie uzyskało akceptacji został złożony ponowny wniosek.
6.	XXIII/186/20	26 sierpnia 2020r.	W sprawie wyrażenia zgody na sprzedaż lokalu mieszkalnego w miejscowości Podgaj	Zstępni zmarłego najemcy zawarli umowę najmu. Brak deklaracji dot. wykupu.
7	XXXI/251/21	27 kwietnia 2021r.	Przystąpienia do sporządzenia zmiany m.p.z.p. dla obszaru położonego we wsi Odolion-	Trwa (od dnia 17.11.2021r. do dnia 16.12.2021r.) wyłożenie do publicznego wglądu mpzp. Dnia 06.12.2021r. odbędzie się dyskusja publiczna.

8	XXXI/257/21	27 kwietnia 2021	Wyrażenia zgody na sprzedaż w drodze przetargu nieograniczonego budynku mieszkalnego wraz z udziałem w gruncie nr ewid. działki 695/2 położonej w miejscowości Służewo, ul. Brzeska 46	Przetarg został unieważniony. Trwają czynności wyjaśniające kwestie odprowadzenia ścieków oraz lokalizacji liczników, które mm.in. były powodem unieważnienia przetargu.
---	-------------	------------------	--	--



Projekt

z dnia 4 listopada 2021 r.

Zatwierdzony przez

UCHWAŁA NR
RADY GMINY ALEKSANDRÓW KUJAWSKI

z dnia 2021 r.

w sprawie określenia stawek podatku od nieruchomości i zwolnień od tego podatku

Na podstawie art. 18 ust. 2 pkt. 8 ustawy z dnia 8 marca 1990 r. o samorządzie gminnym (Dz. U. z 2021 r. poz. 1372 ze zm.¹⁾), art. 5 ust. 1 i art. 7 ust. 3 ustawy z dnia 12 stycznia 1991 r. o podatkach i opłatach lokalnych (Dz.U. z 2019 r. poz. 1170 z zm.²⁾) oraz Obwieszczenia Ministra Finansów, Funduszy i Polityki Regionalnej z dnia 22 lipca 2021 r. w sprawie górnych granic stawek kwotowych podatków i opłat lokalnych na rok 2022 (M.P. z 2021 r. poz. 724) Rada Gminy uchwała co następuje:

§ 1. Ustala się roczne stawki podatku od nieruchomości w wysokości:

1) Od budynków lub ich części:

- a) mieszkalnych - 0,73 zł od 1 m² powierzchni użytkowej
- b) związanych z prowadzeniem działalności gospodarczej oraz od budynków mieszkalnych lub ich części zajętych na prowadzenie działalności gospodarczej - 21,00 zł od 1 m² powierzchni użytkowej
- c) zajętych na prowadzenie działalności gospodarczej w zakresie obrotu kwalifikowanym materiałem siewnym - 12,04 zł od 1 m² powierzchni użytkowej
- d) związanych z udzielaniem świadczeń zdrowotnych w rozumieniu przepisów o działalności leczniczej, zajętych przez podmioty udzielające tych świadczeń - 5,25 zł od 1 m² powierzchni użytkowej
- e) pozostałych, w tym zajętych na prowadzenie odpłatnej statutowej działalności pożytku publicznego przez organizacje pożytku publicznego - 3,50 zł od 1 m² powierzchni użytkowej

2) Od budowli:

- a) wykorzystywanych do zbiorowego odprowadzania ścieków - 0,1 % ich wartości określonej na podstawie art. 4 ust. 1 pkt 3 i ust. 3-7 ustawy z dnia 12 stycznia 1991 r. o podatkach i opłatach lokalnych (Dz. U. z 2019 r. poz. 1170 ze zm.)
- b) pozostałych - 2% ich wartości określonej na podstawie art. 4 ust. 1 pkt 3 i ust. 3-7 ustawy z dnia 12 stycznia 1991 r. o podatkach i opłatach lokalnych (Dz. U. z 2019 r. poz. 1170 ze zm.)

3) Od gruntów:

- a) związanych z prowadzeniem działalności gospodarczej, bez względu na sposób zakwalifikowania w ewidencji gruntów i budynków - 0,83 zł od 1 m² powierzchni
- b) pod wodami powierzchniowymi stojącymi lub wodami powierzchniowymi płynącymi jezior i zbiorników sztucznych - 5,17 zł od 1 ha powierzchni
- c) pozostałych, w tym zajętych na prowadzenie odpłatnej statutowej działalności pożytku publicznego przez organizacje pożytku publicznego - 0,44 zł od 1 m² powierzchni

¹⁾Zmiany wymienionej ustawy zostały ogłoszone w Dz.U. z 2021 r. poz. 1834

²⁾Zmiany wymienionej ustawy zostały ogłoszone w Dz.U. z 2018 r. poz. 2244 oraz z 2021 r. poz. 401 i poz. 1558

Sporządziła: Justyna Rankiewicz

d) niezabudowanych objętych obszarem rewitalizacji, o którym mowa w ustawie z dnia 9 października 2015 roku o rewitalizacji (Dz. U. z 2021 r. poz. 485) i położonych na terenach, dla których miejscowy plan zagospodarowania przestrzennego przewiduje przeznaczenie pod zabudowę mieszkaniową, usługową albo zabudowę o przeznaczeniu mieszanym obejmującym wyłącznie te rodzaje zabudowy, jeżeli od dnia wejścia w życie tego planu w odniesieniu do tych gruntów upłynął okres 4 lat, a w tym czasie nie zakończono budowy zgodnie z przepisami prawa budowlanego - 3,40 zł od 1 m² powierzchni


§ 2. Zwalnia się od podatku od nieruchomości:

- 1) budynki i grunty zajęte na potrzeby ochrony przeciwpożarowej
- 2) budynki i grunty służące do działalności kulturalnej, sportowej, pomocy społecznej z wyjątkiem zajętych na prowadzenie działalności gospodarczej
- 3) budynki, grunty i budowle wykorzystywane jako cmentarze
- 4) grunty stanowiące ogólnodostępne drogi oznaczone w ewidencji gruntów i budynków starostwa powiatowego symbolem "dr"

§ 3. Wykonanie uchwały powierza się Wójtowi Gminy Aleksandrów Kujawski.

§ 4. Traci moc Uchwała Nr XXVI/205/20 Rady Gminy Aleksandrów Kujawski z dnia 7 grudnia 2020 r. w sprawie określenia stawek podatku od nieruchomości i zwolnień od tego podatku (Dz. Urz. Woj. Kujawsko - Pomorskiego z 2020 r. poz. 6308)

§ 5. Uchwała podlega ogłoszeniu w Dzienniku Urzędowym Województwa Kujawsko - Pomorskiego i wchodzi w życie z dniem 1 stycznia 2022 r.



5.11.2021
RADCA PRAWNY
Marcin Brzdek

UZASADNIENIE

Wójt Gminy Aleksandrów Kujawski proponuje podwyższyć stawki podatkowe w podatku od nieruchomości na rok 2022 za powierzchnię budynków mieszkalnych o 0,08 zł, za budynki pozostałe 0,40 zł, za budynki związane z działalnością gospodarczą o 1,60 zł, za grunty związane z prowadzeniem działalności gospodarczej o 0,10 zł oraz za grunty pozostałe o 0,04 zł.

Pozostałe stawki proponuje pozostawić na poziomie z roku ubiegłego. Stawka budynków związanych z działalnością gospodarczą w zakresie kwalifikowanego materiału siewnego i w zakresie świadczeń zdrowotnych oraz grunty pod jeziorami ustalone zostały na maksymalnym poziomie.

Wysokość stawek uwzględnia Obwieszczenie Ministra Finansów, Funduszy i Polityki Regionalnej z dnia 22 lipca 2021 r. w sprawie górnych granic stawek kwotowych podatków i opłat lokalnych na rok 2022 (M. P. z 2021 r. poz. 724).

Projekt

z dnia 18 listopada 2021 r.

Zatwierdzony przez

**UCHWAŁA NR
RADY GMINY ALEKSANDRÓW KUJAWSKI**

z dnia 2021 r.

w sprawie metody ustalenia opłaty za gospodarowanie odpadami komunalnymi oraz ustalenie wysokości opłaty za gospodarowanie odpadami komunalnymi na terenie Gminy Aleksandrów Kujawski.

Na podstawie art. 6j ust. 1 pkt 1 i ust. 2a w związku z art. 6k ust.1 pkt 1, ust. 2, ust. 2a pkt 1, ust. 3 i ust. 4a ustawy z dnia 13 września 1996 r. o utrzymaniu czystości i porządku w gminach (Dz. U. z 2021 r. poz. 888 ze zm.¹⁾) oraz art. 18 ust. 2 pkt 15, art. 40 ust. 1 i art. 41 ust. 1 ustawy z 8 marca 1990 r. o samorządzie gminnym (Dz. U. z 2021 r. poz. 1372 ze zm.²⁾) uchwała się, co następuje:

§ 1. W celu odbierania odpadów komunalnych od właścicieli nieruchomości, na których zamieszkują mieszkańcy, dokonuje się wyboru metody ustalenia opłaty za gospodarowanie odpadami komunalnymi w oparciu o liczbę mieszkańców zamieszkujących daną nieruchomość.

§ 2. Ustala się stawkę opłaty za gospodarowanie odpadami komunalnymi w wysokości 25,00 złotych miesięcznie od każdej osoby zamieszkującej daną nieruchomość.

§ 3. Ustala się stawkę opłaty podwyższonej za gospodarowanie odpadami komunalnymi od właścicieli nieruchomości, na których zamieszkują mieszkańcy, jeżeli właściciel nieruchomości nie wypełnia obowiązku zbierania odpadów komunalnych w sposób selektywny, stawka opłaty za każdą osobę zamieszkującą daną nieruchomość wynosi 100,00 zł miesięcznie.

§ 4. Ustala się częściowe zwolnienie z opłaty za gospodarowanie odpadami komunalnymi dla właścicieli nieruchomości zabudowanych budynkami mieszkalnymi jednorodzinnymi kompostujących bioodpady stanowiące odpady komunalne w kompostowniku w wysokości 2,00 zł od miesięcznej opłaty za gospodarowanie odpadami komunalnymi od osoby zamieszkującej daną nieruchomość określonej w § 2.

§ 5. Ustala się kolejność stosowania częściowego zwolnienia z opłaty za gospodarowanie odpadami komunalnymi dla właścicieli nieruchomości zabudowanych budynkami mieszkalnymi jednorodzinnymi w taki sposób, że pierwszym porządku stosuje się częściowe zwolnienie z tytułu kompostowania bioodpadów stanowiących odpady komunalne w kompostowniku od osoby zamieszkującej daną nieruchomość, a następnie stosuje się częściowe zwolnienie z opłaty za gospodarowanie odpadami komunalnymi dla właścicieli nieruchomości, na których zamieszkują rodziny wielodzietne, przyznane zgodnie z uchwałą nr XXI/162/16 Rady Gminy Aleksandrów Kujawski z dnia 17 czerwca 2016 r. w sprawie zwolnienia z części z opłaty za gospodarowanie odpadami komunalnymi właścicieli nieruchomości, na których zamieszkują rodziny wielodzietne, o których mowa w ustawie z dnia 5 grudnia 2014 r. o Karcie Dużej Rodziny (Dz. Urz. Woj. Kuj-Pom. z 2016 r. poz. 2193).

§ 6. Wykonanie uchwały powierza się Wójtowi Gminy Aleksandrów Kujawski.

§ 7. Traci moc uchwała Nr XXII/166/20 Rady Gminy Aleksandrów Kujawski z dnia 28 lipca 2020 r. w sprawie metody ustalenia opłaty za gospodarowanie odpadami komunalnymi oraz ustalenie wysokości opłaty za gospodarowanie odpadami komunalnymi na terenie Gminy Aleksandrów Kujawski (Dz. Urz. Woj. Kuj-Pom. z 2020 r., poz. 3898 ze zm.³⁾).

§ 8. Uchwała podlega ogłoszeniu w Dzienniku Urzędowym Województwa Kujawsko-Pomorskiego i wchodzi w życie z dniem 1 stycznia 2022 r.

¹⁾ Zmiany wymienionej ustawy zostały ogłoszone w: Dz. U. z 2020 r. poz. 2320 oraz z 2021 r. poz. 1648

²⁾ Zmiany wymienionej ustawy zostały ogłoszone w: Dz. U. z 2021 r. poz. 1834

³⁾ Zmiany wymienionej uchwały zostały ogłoszone w: Dz. Urz. Woj. Kuj.-Pom. z 2020 r. poz. 6309

UZASADNIENIE

Zgodnie z art. 6r ust. 1 ustawy z dnia 13 września 1996 r. o utrzymaniu czystości i porządku w gminach (Dz. U z 2021 r. poz. 888 ze zm.) z pobranych opłat za gospodarowanie odpadami komunalnymi gmina pokrywa koszty funkcjonowania systemu gospodarowania odpadami komunalnymi. Zgodnie z ustawowym obowiązkiem rada gminy, określając stawki opłaty za gospodarowanie odpadami komunalnymi, bierze pod uwagę m.in. liczbę mieszkańców, ilość wytwarzanych na terenie gminy odpadów komunalnych oraz koszty funkcjonowania systemu gospodarowania odpadami komunalnymi.

W związku z powyższym wysokość ponoszonych przez mieszkańców opłat powinna odzwierciedlać poziom, który pokryje koszty funkcjonowania systemu. Zwiększająca się ilość i rosnące ceny za zagospodarowanie odpadów komunalnych odbieranych od mieszkańców oraz przekazywanych do Punktu Selektywnej Zbiórki Odpadów Komunalnych z roku na rok generują coraz wyższe koszty w systemie gospodarowania odpadami. Na powyższe koszty w dużej mierze wpływają również wzrastające wydatki związane z odbiorem oraz transportem odpadów komunalnych, na które znacząco oddziałują rosnące ceny paliw, wzrosty płac minimalnych itp. Opierając się na analizie finansowej systemu gospodarowania odpadami komunalnymi zachodzi konieczność zwiększenia stawki opłaty za gospodarowanie odpadami komunalnymi od miesiąca stycznia przyszłego roku.

Zgodnie z art. 6m ust. 2a zmiana stawki nie powoduje konieczności składania nowej deklaracji, ponieważ w przypadku uchwalenia nowej stawki opłaty za gospodarowanie odpadami komunalnymi Wójt Gminy zawiadamia właściciela nieruchomości o wysokości opłaty za gospodarowanie odpadami komunalnymi wyliczonej na podstawie danych podanych w deklaracji.

UCHWAŁA NR
RADY GMINY ALEKSANDRÓW KUJAWSKI

z dnia 2021 r.

w sprawie oceny aktualności studium uwarunkowań i kierunków zagospodarowania przestrzennego gminy Aleksandrów Kujawski oraz miejscowych planów zagospodarowania przestrzennego na obszarze gminy Aleksandrów Kujawski

Na podstawie art., 18 ust, 2 pkt 5 ustawy z dnia 8 marca 1990 r o samorządzie gminnym (Dz. U. z 2021r., poz. 1372 ze zm.^[1]) w związku z art. 32 ust. 1-3 ustawy z dnia 27 marca 2003r. o planowaniu i zagospodarowaniu przestrzennym (Dz.U. z 2021r., poz. 741 ze zm.^[2]), Rada Gminy Aleksandrów Kujawski uchwala się, co następuje:

§ 1. Po zapoznaniu się z „Analizą zmian w zagospodarowaniu przestrzennym gminy Aleksandrów Kujawski 2016-2020” będącą oceną aktualności studium uwarunkowań i kierunków zagospodarowania przestrzennego gminy Aleksandrów Kujawski oraz miejscowych planów zagospodarowania przestrzennego na obszarze gminy Aleksandrów Kujawski stanowiącą załącznik do uchwały i uzyskaniu pozytywnej opinii Gminnej Komisji Urbanistyczno-Architektonicznej w Aleksandrowie Kujawskim, Rada Gminy Aleksandrów Kujawski uznaje, że:

- 1) Studium uwarunkowań i kierunków zagospodarowania przestrzennego gminy Aleksandrów Kujawski uchwalone uchwałą Nr XXX/239/21 Rady Gminy Aleksandrów Kujawski z dnia 30 marca 2021r. jest w całości aktualne.
- 2) Następujące miejscowe plany zagospodarowania przestrzennego obowiązujące na terenie gminy Aleksandrów Kujawski są w całości aktualne:
 - a) Miejscowy plan zagospodarowania przestrzennego dla obszaru położonego w obrębie ewidencyjnym Nowy Cieclocinek i Wygoda, gmina Aleksandrów Kujawski przyjęty uchwałą Nr XL/346/06 Rady Gminy Aleksandrów Kujawski z dnia 17.10.2006r. (Dz. Urz.Woj. Kuj.-Pom. z 18.01.2007r., nr 8, poz. 132),
 - b) Miejscowy plan zagospodarowania przestrzennego dla obszaru położonego w obrębie ewidencyjnym Stawki, gmina Aleksandrów Kujawski przyjęty uchwałą Nr XI/148/07 Rady Gminy Aleksandrów Kujawski z dnia 19.12.2007r. (Dz.Urz.Woj. Kuj.-Pom.z 18.07.2008r., nr 95, poz. 1535),
 - c) Miejscowy plan zagospodarowania przestrzennego dla obszaru położonego w obrębie ewidencyjnym Konradowo, gmina Aleksandrów Kujawski przyjęty uchwałą Nr XI/150/07 Rady Gminy Aleksandrów Kujawski z dnia 19.12.2007r. (Dz.Urz.Woj. Kuj.-Pom.z 18.07.2008r., nr 95, poz. 1536),
 - d) Miejscowy plan zagospodarowania przestrzennego terenów w miejscowości Rożno-Parcele, gmina Aleksandrów Kujawski przyjęty uchwałą Nr VI/56/19 Rady Gminy Aleksandrów Kujawski z dnia 26.02.2019r. (Dz.Urz. Woj. Kuj.-Pom.z 2019r., poz. 1402),
 - e) Miejscowy plan zagospodarowania przestrzennego dla obszaru położonego w obrębie ewidencyjnym Rudunki, gmina Aleksandrów Kujawski – Rudunki 2 przyjęty uchwałą Nr XVII/229/08 Rady Gminy Aleksandrów Kujawski z dnia 10.10.2008 r. (Dz.Urz.Woj. Kuj.-Pom.z 21.11.2008r., nr 150, poz. 2291),
 - f) Miejscowy plan zagospodarowania przestrzennego dla obszaru położonego w obrębie ewidencyjnym Konradowo, Zgoda, gmina Aleksandrów Kujawski przyjęty uchwałą Nr VIII/72/11 Rady Gminy Aleksandrów Kujawski z dnia 06.07.2011r. (Dz.Urz.Woj. Kuj.-Pom. z 5.10.2011r., nr 223, poz. 2070),
 - g) Miejscowy plan zagospodarowania przestrzennego dla obszaru położonego w obrębie ewidencyjnym Łazieniec, gmina Aleksandrów Kujawski przyjęty uchwałą Nr VIII/71/11 Rady Gminy Aleksandrów Kujawski z dnia 06.07.2011 r. (Dz.Urz.Woj. Kuj.-Pom. z 30.09.2011r., nr 222, poz. 2061),

Zpromociona Anna Ciwulinski

- h) Miejscowy plan zagospodarowania przestrzennego dla obszaru położonego w obrębie ewidencyjnym Odolion, gmina Aleksandrów Kujawski przyjęty uchwałą Nr VIII/73/11 Rady Gminy Aleksandrów Kujawski z dnia 06.07.2011r. (Dz.Urz.Woj. Kuj.-Pom. z 05.10.2011r., nr 223, poz. 2071 ze zm.),
- i) Miejscowy plan zagospodarowania przestrzennego dla obszaru położonego w obrębie ewidencyjnym Wołuszewo, gmina Aleksandrów Kujawski przyjęty uchwałą Nr XXI/215/13 Rady Gminy Aleksandrów Kujawski z dnia 12.02.2013r. (Dz.Urz. Woj. Kuj.-Pom.z 21.03.2013., poz. 1180),
- j) Miejscowy plan zagospodarowania przestrzennego dla obszaru położonego w obrębie ewidencyjnym Ośno, gmina Aleksandrów Kujawski przyjęty uchwałą Nr XIX/186/12 Rady Gminy Aleksandrów Kujawski z dnia 26.11.2012r. (Dz.Urz.Woj. Kuj.-Pom. z 25.01.2013r., poz. 564),
- k) Miejscowy plan zagospodarowania przestrzennego dla obszaru położonego w obrębie ewidencyjnym Otłoczyn, gmina Aleksandrów Kujawski przyjęty uchwałą Nr XXI/216/13 Rady Gminy Aleksandrów Kujawski z dnia 12.02.2013r. (Dz.Urz. Woj. Kuj.-Pom.z 21.03.2013r., poz. 1181),
- l) Zmiana miejscowego planu zagospodarowania przestrzennego dla obszaru położonego w obrębie ewidencyjnym Odolion, gmina Aleksandrów Kujawski przyjęta uchwałą Nr XII/74/15 Rady Gminy Aleksandrów Kujawski z dnia 11.09.2015r., (Dz.Urz.Woj. Kuj.-Pom. z 8.10.2015r., poz. 3040),
- m) Miejscowy plan zagospodarowania przestrzennego dla obszaru położonego w obrębie ewidencyjnym Otłoczyn, gmina Aleksandrów Kujawski przyjęty uchwałą Nr XLII/354/18 Rady Gminy Aleksandrów Kujawski z dnia 30.04.2018r.(Dz.Urz.Woj. Kuj.-Pom. z 15.05.2018r., poz. 2763),
- n) Zmiana miejscowego planu zagospodarowania przestrzennego obszaru położonego we wsi Odolion, gmina Aleksandrów Kujawski przyjęta uchwałą Nr XXX/239/17 Rady Gminy Aleksandrów Kujawski z dnia 7.04.2017r. (Dz.Urz.Woj. Kuj.-Pom. z 24.04.2017r., poz. 1996).
- 3) Następujące miejscowe plany zagospodarowania przestrzennego obowiązujące na terenie gminy Aleksandrów Kujawski są w całości nieaktualne:
- a) Miejscowy plan zagospodarowania przestrzennego dla obszaru położonego w obrębie ewidencyjnym Wygoda, gmina Aleksandrów Kujawski przyjęty uchwałą Nr VIII/65/2003 Rady Gminy Aleksandrów Kujawski z dnia 25.08.2003r. (Dz.Urz.Woj.Kuj.-Pom. z 15.10.2003r., nr 117, poz. 1653) ,
- b) Miejscowy plan zagospodarowania przestrzennego wsi Służewo, gmina Aleksandrów Kujawski – tereny mieszkalno-usługowe (Dz. 62/8, 62/10, 63/7, 63/9. 64/2, 129/2) przyjęty uchwałą Nr IX/86/2003 Rady Gminy Aleksandrów Kujawski z dnia 30.10.2003r.(Dz.Urz.Woj. Kuj.-Pom. z 13.02.2004r., nr 13, poz. 153).
- § 2. Wykonanie uchwały powierza się Wójtowi Gminy Aleksandrów Kujawski.
- § 3. Uchwała wchodzi w życie z dniem podjęcia.

[1] Zmiany wymienionej ustawy zostały ogłoszone w Dz. U. z 2021r., poz. 1834

[2] Zmiany wymienionej ustawy ogłoszono w Dz.U. z 2021r., poz. 784 , poz. 922 i poz. 1873

Z up. Wójta

mgr Malwina Andrusiak
Zastępca Wójta

08.11.2021
RADCA PRAWNY

Tr(W)-244
Marcin Brzdęk

Załącznik do uchwały Nr
Rady Gminy Aleksandrów Kujawski
z dnia 2021 r.

WÓJT GMINY ALEKSANDRÓW KUJAWSKI



ANALIZA ZMIAN W ZAGOSPODAROWANIU PRZESTRZENNYM GMINY ALEKSANDRÓW KUJAWSKI 2016 - 2020

opracowanie:
inż. Maria Posadzy
upr. urbanistyczne nr 1103/90

Czarże, czerwiec 2021r.

SPIS TREŚCI

I. WSTĘP	str. 3
II. PODSTAWA PRAWNA I CEL OPRACOWANIA	3
III. WYKAZ OPRACOWAŃ PLANISTYCZNYCH	
1. Studium uwarunkowań i kierunków zagospodarowania Przestrzennego	3
2. Miejscowe plany zagospodarowania przestrzennego	4
a) Obowiązujące miejscowe plany zagospodarowania przestrzennego na dzień 31.12.2020r.	4
b) Miejscowe plany zagospodarowania przestrzennego w opracowaniu w dniu 31.12. 2020r.	10
c) Miejscowe plany zagospodarowania przestrzennego rozpoczęte po 31.12.2020r.	12
3. Decyzje o ustaleniu lokalizacji inwestycji celu publicznego i decyzje o warunkach zabudowy opracowane w okresie: 01.01.2016 – 31.12.2020r.	13
4. Pozwolenia na budowę 01.01.2016-31.12.2020r.	17
IV. STRATEGIA ROZWOJU GMINY	19
V. LOKALNY PROGRAM REWITALIZACJI	19
VI. ODNAWIALNE ŹRÓDŁA ENERGII	19
VII. WYSOKOTOWAROWE FERMY ZWIERZĄT	20
VIII. OCENA AKTUALNOŚCI OPRACOWAŃ PLANISTYCZNYCH	20
1) Aktualność studium uwarunkowań i kierunków zagospodarowania przestrzennego gminy	20
2) Aktualność miejscowych planów zagospodarowania przestrzennego	21
IX. POSTĘP W OPRACOWYWANIU PLANÓW MIEJSCOWYCH	23
X. WIELOLETNI PROGRAM OPRACOWAŃ PLANISTYCZNYCH	23
XI. WNIOSKI KOŃCOWE	24

I. WSTĘP

Kształtowanie i prowadzenie polityki przestrzennej na terenie gminy, w tym uchwalanie studium uwarunkowań i kierunków zagospodarowania przestrzennego gminy oraz miejscowych planów zagospodarowania przestrzennego należy do zadań własnych gminy.

Planowanie przestrzenne jest procesem ciągłym, wymagającym okresowej oceny i aktualizacji przyjętej polityki przestrzennej gminy zawartej w studium uwarunkowań i kierunków zagospodarowania przestrzennego gminy stanowiącego jednocześnie wytyczne dla sporządzanych miejscowych planów zagospodarowania przestrzennego, wieloletnich planów inwestycyjnych i innych opracowań specjalistycznych realizowanych dla potrzeb gminy.

Dla osiągnięcia celów i kierunków rozwoju przestrzennego zapisanych w studium uwarunkowań i kierunków zagospodarowania przestrzennego istotne jest monitorowanie, koordynowanie i aktualizacja działań podejmowanych przy realizacji przyjętych ustaleń. Realizacji tego celu służy okresowa ocena przyjętych przez Radę Gminy i obowiązujących na terenie gminy dokumentów planistycznych kształtujących ład przestrzenny. Dokumentami tymi są:

- studium uwarunkowań i kierunków zagospodarowania przestrzennego gminy Pruszczy,
- miejscowe plany zagospodarowania przestrzennego.

Analiza zmian w zagospodarowaniu przestrzennym opracowana została w oparciu o materiały otrzymane z Urzędu Gminy w Aleksandrowie Kujawskim.

II. PODSTAWA PRAWNA ORAZ CEL OPRACOWANIA

Zgodnie z art. 32.1 ustawy o planowaniu i zagospodarowaniu przestrzennym (Dz.U. z 2021r., poz. 741) w celu oceny aktualności studium i planów miejscowych wójt gminy dokonuje analizy zmian w zagospodarowaniu przestrzennym gminy, ocenia postępy w opracowywaniu planów miejscowych i opracowuje wieloletnie programy ich sporządzania w nawiązaniu do ustaleń studium, z uwzględnieniem decyzji zamieszczonych w rejestrach oraz wniosków w sprawie sporządzenia lub zmiany planu miejscowego.

Analizą zmian objęto opracowania planistyczne Gminy obowiązujące w okresie 01.01.2016r. – 31.12.2020r.

III. WYKAZ OPRACOWAŃ PLANISTYCZNYCH

1. STUDIUM UWARUNKOWAŃ I KIERUNKÓW ZAGOSPODAROWANIA PRZESTRZENNEGO

Studium uwarunkowań i kierunków zagospodarowania przestrzennego nie jest aktem prawa miejscowego. Określa politykę przestrzenną gminy i jest wiążące dla gminy przy sporządzaniu miejscowych planów zagospodarowania przestrzennego.

Na dzień 31 grudnia 2020r. na terenie gminy Aleksandrów Kujawski obowiązywało studium uwarunkowań i kierunków zagospodarowania przestrzennego uchwalone Uchwałą Nr XIX/129/2020 Rady Gminy Aleksandrów Kujawski z dnia 14 kwietnia 2000r.

Na ten dzień trwały końcowe prace nad nowym studium uwarunkowań i kierunków zagospodarowania przestrzennego gminy Aleksandrów Kujawski.

2. MIEJSCOWE PLANY ZAGOSPODAROWANIA PRZESTRZENNEGO

Plan miejscowy zagospodarowania przestrzennego jest nie tylko wyrazem polityki przestrzennej gminy, ale przede wszystkim aktem prawa miejscowego uchwalonym przez Radę Gminy na podstawie wcześniej uchwalonego studium uwarunkowań i kierunków zagospodarowania przestrzennego gminy.

2.1. Obowiązujące miejscowe plany zagospodarowania przestrzennego w dniu 31.12.2020r.

W dniu tym czyli końcowym analizowanego okresu w gminie Aleksandrów Kujawski obowiązywało łącznie 16 uchwał w sprawie miejscowych planów zagospodarowania przestrzennego.

Z wymienionych uchwał dwie dotyczą planów miejscowych sporządzonych jeszcze na podstawie przepisów ustawy z dnia 7 lipca 1994 r. o planowaniu przestrzennym (Dz. U. z 1999 r. Nr 15, poz. 139 ze zmianami), które zachowały moc prawną na podstawie przepisów art. 87 ust. 1 ustawy z dnia 27 marca 2003 r. o planowaniu i zagospodarowaniu przestrzennym (Dz. U. z 2021 r., poz. 741). Uchwały w sprawie planów miejscowych obowiązujących na wyżej wskazany dzień dotyczą poniższych planów:

Lp	Nr uchwały publikacja	Tytuł planu	Ustalenia planu	Uwagi Pow.planu
1.	VIII/65/2003 z dnia 25.08.2003r. Publ. Dz. Urz. Nr 117 z 15.10.2003r., poz. 1653	Miejscowy plan zagospodarowania przestrzennego terenów w miejscowości Wygoda	MR/UT – zabudowa zagrodowa z usługami agroturystycznymi wraz z przeznaczeniem dodatkowym dla realizacji usług sportu, rekreacji i gastronomii	3,7ha
	XXX/239/17 z dn. 07.04.2017 r. publikacja: Dz. Urz. z dnia 24.04.2017 r., poz. 1996	Zmiana miejscowego planu zagospodarowania przestrzennego obszaru położonego we wsi Odolion, gmina Aleksandrów Kujawski	U- teren zabudowy usługowej, ZP – teren zieleni urządzonej KDD – teren drogi publicznej KDW – teren drogi wewnętrznej	5,6 ha
	IX/86/2003 z dn. 30.10.2003r. publikacja: Dz. Urz. Nr 13 z dnia 13.02.2004 r., poz. 153	Miejscowy plan zagospodarowania przestrzennego terenów w miejscowości Służewo		4,8 ha

	<p>XI/148/2007 z dn. 19.12.2007r. publikacja: Dz. Urz. Nr 95 z dnia 18.07.2008r., poz. 1535</p>	<p>Miejscowy plan zagospodarowania przestrzennego terenów w miejscowości Stawki</p>	<p>MN - tereny zabudowy mieszkaniowej jednorodzinnej, MN/U - tereny zabudowy mieszkaniowej jednorodzinnej z usługami U - tereny usług, ZP- teren zieleni, ZL - tereny lasów, R - tereny rolne, KDD, KDX - tereny dróg publicznych, KDW - tereny dróg wewnętrznych</p>	<p>30 ha</p>
	<p>XI/150/2007 z dn. 19.12.2007r. publikacja: Dz. Urz. Nr 95 z dn. 18.07.2008r., poz. 1536</p>	<p>Miejscowy plan zagospodarowania przestrzennego terenów w miejscowości Konradowo</p>	<p>MN - tereny zabudowy mieszkaniowej jednorodzinnej, MN/U - tereny zabudowy mieszkaniowej jednorodzinnej z usługami, U/MN- tereny usług z zabudową mieszkaniową jednorodzinną, P/U- tereny produkcyjno-usługowe, KDD - tereny dróg publicznych, KDW - tereny dróg wewnętrznych.</p>	<p>80,1 ha</p>
	<p>XL/346/06 z dn. 17.10.2006r. publikacja: Dz. Urz. Nr 8 z dnia 18.01.2007 r., poz. 132</p>	<p>Miejscowy plan zagospodarowania przestrzennego terenów w miejscowości Nowy Ciecchocinek, Wygoda</p>	<p>MN - tereny zabudowy mieszkaniowej jednorodzinnej, MN/U - tereny zabudowy mieszkaniowej jednorodzinnej z usługami, U/MN - tereny usług z zabudową mieszkaniową jednorodzinną, U - tereny usług, ZP - teren zieleni urządzonej, ZL - tereny lasów, WS - tereny rowów, KD - tereny publicznych dróg dojazdowych, KX - tereny publicznych przejść pieszych, KDW - tereny wewnętrznych dróg dojazdowych.</p>	<p>32,7</p>

	<p>VI/56/19 z dn. 26.02.2019r. publikacja: Dz. Urz. z 2019 r., poz. 1402</p>	<p>Miejscowy plan zagospodarowania przestrzennego terenów w miejscowości Rożno-Parcele</p>	<p>MN - tereny zabudowy mieszkaniowej jednorodzinnej, U/MN - tereny zabudowy usługowej z zabudową mieszkaniową, U- tereny zabudowy usługowej, ZL - tereny lasów, R- tereny rolne, RU - tereny usług agroturystycznych, KDD, KDX, KX - tereny dróg publicznych, KDW - tereny dróg wewnętrznych. MW-teren zabudowy mieszkaniowej wielorodzinnej RU/MN- teren usług agroturystycznych z możliwością zabudowy mieszkaniowej jednorodzinnej</p>	<p>90,8 ha</p>
	<p>Nr XVIII/229/08 z dn. 10.10.2008r. publikacja: Dz. Urz. Nr 150 z dnia 21.11.2008r., poz. 2291</p>	<p>Miejscowy plan zagospodarowania przestrzennego terenów w miejscowości Rudunki 2</p>	<p>MN - tereny zabudowy mieszkaniowej jednorodzinnej, MN/U - tereny zabudowy mieszkaniowej jednorodzinnej z usługami, RU- tereny usług agroturystycznych, ZL- tereny lasów, WS- tereny rowów, K- teren przepompowni ścieków, KDL, KDD i KX -tereny dróg publicznych KDW- tereny dróg wewn.</p>	<p>108 ha</p>
	<p>VIII/72/11 z dn. 06.07.2011r. publikacja: Dz. Urz. Nr 223 z dnia 05.10.2011r., poz. 2070</p>	<p>Miejscowy plan zagospodarowania przestrzennego terenów w miejscowości Zgoda, Konradowo</p>	<p>MN - tereny zabudowy mieszkaniowej jednorodzinnej, MN/U - tereny zabudowy mieszkaniowej z usługami, U - tereny usług, ZL - teren lasu, KDD, KDX - tereny dróg publicznych, KDW - tereny dróg wewnętrznych.</p>	<p>13 ha</p>

	<p>VIII/71/11 z dn. 06.07.2011r. publikacja: Dz. Urz. Nr 222 z dnia 30.09.2011r., poz. 2061</p>	<p>Miejscowy plan zagospodarowania przestrzennego terenów w miejscowości Łazieniec</p>	<p>U/AK/ZP – tereny zabudowy usługowo-administracyjnej i kultury z zielenią towarzyszącą, MN - tereny zabudowy mieszkaniowej jednorodzinnej, MN/U - tereny zabudowy mieszkaniowej jednorodzinnej z dopuszczeniem zabudowy usługowej nieuciążliwej, MNr - tereny zabudowy mieszkaniowej rezydencjalnej, R/MN - tereny upraw rolnych i zabudowy zagrodowej z dopuszczeniem zabudowy mieszkaniowej jednorodzinnej, U/P/MN- tereny zabudowy usługowej nieuciążliwej, produkcyjnej nieuciążliwej, z dopuszczeniem zabudowy mieszkaniowej jednorodzinnej, U/MN - tereny zabudowy usługowo-mieszkaniowej jednorodzinnej, ZI - tereny zieleni naturalnej, ZP - teren zieleni parkowej urządzonej, ZP/US - tereny zieleni urządzonej z dopuszczeniem urządzeń sportowych z zakazem zabudowy kubaturowej, ZP/MN- tereny zieleni naturalnej z dopuszczeniem zabudowy mieszkaniowej jednorodzinnej, ZP/U/MN- tereny zieleni naturalnej i urządzonej z dopuszczeniem zabudowy usługowej i mieszkaniowej jednorodzinnej, ZP/MNr- tereny zieleni naturalnej i urządzonej z</p>	<p>139 ha</p>
--	---	--	---	---------------

			dopuszczeniem zabudowy mieszkaniowej jednorodzinnej rezydencjalnej, Ws- tereny zbiornika wodnego z wodą zbierającą nadmiar wód w glebie i wody opadowe, Ls – las, W - tereny wód: rowy melioracyjne i rowy w woda okresową, KDL, KDD - drogi publiczne w klasie lokalnej zbiorczej, KDd - drogi pieszo- jezdne, publiczne, KDW - drogi wewnętrzne niepubliczne, KDWx – drogi pieszo- jezdne niepubliczne, KSr - publiczna ścieżka rowerowa.	
11.	Nr VIII/73/11 z dn. 06.07.2011r. publikacja: Dz. Urz. Nr 223 z dnia 05.10.2011r., poz. 2071 ze zm.	Miejscowy plan zagospodarowania przestrzennego terenów w miejscowości Odolion	MN - tereny zabudowy mieszkaniowej jednorodzinnej, MN/U - tereny zabudowy mieszkaniowej z usługami, U - tereny usług, UK - teren usług kultury, ZL - teren lasu, RE - teren rekreacji i sportu, E - tereny elektroenergetyki, K - teren przepompowni ścieków, KDL, KDD i KDX - tereny dróg publicznych, KX - teren przejścia pieszego, KDW - tereny dróg wewnętrznych	40,9 ha
12.	XXI/216/13 z dn. 12.02.2013r. publikacja: Dz. Urz. z dnia 21.03.2013r., poz. 1181	Miejscowy plan zagospodarowania przestrzennego terenów w miejscowości Otłoczyn	MN - tereny zabudowy mieszkaniowej jednorodzinnej, MN/U - tereny zabudowy mieszkaniowej z usługami, U/MN - tereny zabudowy usługowej z zabudową mieszkaniową jednorodziną, UK - teren usług kultury, UO - teren usług oświaty, E - tereny	18,3 ha

			<p>elektroenergetyki, ZL - tereny lasów, ZZ - obszary bezpośredniego zagrożenia powodzią, IT - teren urządzeń infrastruktury technicznej, KDZ, KDD i KDX - tereny dróg publicznych, KDW- tereny dróg wewnętrznych.</p>	
13.	<p>XXI/216/13 z dn. 12.02.2013r. publikacja: Dz. Urz. z dnia 21.03.2013r., poz. 1180</p>	<p>Miejscowy plan zagospodarowania przestrzennego terenów w miejscowości Wołuszewo</p>	<p>MN- tereny zabudowy mieszkaniowej jednorodzinnej, MN/U - tereny zabudowy mieszkaniowej z usługami, U - tereny usług, UO - teren usług oświaty, ZL - tereny lasów, E - teren elektroenergetyki, KDD i KDX- tereny komunikacji - dróg publicznych, KDW- tereny komunikacji - dróg wewnętrznych.</p>	34,6 ha
14.	<p>XIX/186/12 z dn. 26.11.2012r. publikacja: Dz. Urz. z dnia 25.01.2013r., poz. 564</p>	<p>Miejscowy plan zagospodarowania przestrzennego terenów w miejscowości Ośno</p>	<p>P/U,- tereny zabudowy produkcyjnej, składów i magazynów, usług komercyjnych, P/U/MN - tereny zabudowy produkcyjnej, usług komercyjnych, zabudowy mieszkaniowej jednorodzinnej, ZP/UP/MN- teren zieleni parkowej, usług publicznych, zabudowy mieszkaniowej jednorodzinnej, ZL - teren zieleni leśnej, Z - teren zieleni nieurządzonej, TK - teren obszaru kolejowego, infrastruktura kolejowa, KDZ, KDL, KDD- teren drogi zbiorczej, dróg lokalnych, dróg dojazdowych.</p>	78,1 ha
15.	<p>XII/74/15 z dnia 11.09.2015 publikacja: Dz. Urz. z dnia 08.10.2015, poz. 3040</p>	<p>Zmiana miejscowego planu zagospodarowania przestrzennego dla obszaru położonego w obrębie ewidencyjnym</p>	<p>MN- tereny zabudowy mieszkaniowej jednorodzinnej, U - tereny usług, KDW- tereny komunikacji -</p>	2,6 ha

		Odolion	dróg wewnętrznych.	
16.	Nr XLII/354/18 z dnia 30 kwietnia 2018 r. publikacja: Dz. Urz. z dnia 15 maja 2018, poz. 2763	Miejscowy plan zagospodarowania przestrzennego dla obszaru położonego w obrębie ewidencyjnym Otłoczyn, gmina Aleksandrów Kujawski	UZ1÷3 -terem zabudowy usługowej ZL1÷2 -teren lasu ZI- teren zieleni izolacyjnej WS- teren wód powierzchniowych śródlądowych/ zbiornik przeciw pożarowych KP- teren parkingu K- teren kanalizacji KDL- teren drogi publicznej lokalnej KDW- teren drogi wewnętrznej KDX- teren ciągu pieszego	10,0 ha

4.1. miejscowe plany zagospodarowania przestrzennego będące w opracowaniu w dniu 31.12.2020r.

Lp	Nr uchwały o przystąpieniu do opracowania planu	Tytuł planu	Ustalenia planu	Uwagi Pow. planu
1.	IX/83/19 Rady Gminy Aleksandrów Kujawski z dnia 28 maja 2019r	Miejscowy plan zagospodarowania przestrzennego dla obszaru położonego w obrębie ewidencyjnym Ośno Drugie, Plebanka, gmina Aleksandrów Kujawski	MN – tereny zabudowy mieszk. jednorodzinnej MN/U – tereny zabudowy mieszkaniowej jednor. z dopuszczeniem zabudowy usługowej RM – teren zab. zagrodowej U – teren zab. usługowej U/MN – teren zab.usługowej z dopuszczeniem zabudowy mieszkaniowej R – teren rolniczy W – teren infrastruktury technicznej KDL – teren drogi publicznej lokalnej KDD – teren drogi publicznej dojazdowej KDW – teren drogi wewnętrznej	60,0 ha

2.	V/27/15 Rady Gminy Aleksandrów Kujawski z dnia 13 lutego 2015 r.	Miejscowy plan zagospodarowania przestrzennego terenów w miejscowości Wygoda	MR/UT- zabudowa zagrodowa z usługami agroturystycznymi wraz z przeznaczeniem dodatkowym dla realizacji usług sportu rekreacji i gastronomii	Prace nad planem przerwane do czasu opracowania studium uwarunkowań i kierunków zagosp. przestrz.
3.	Nr XXXVIII/344/13 Rady Gminy Aleksandrów Kujawski z dnia 4 listopada 2014r. Nr XII/75/15 Rady Gminy Aleksandrów Kujawski z dnia 11 września 2015 w sprawie zmiany w/wym uchwały	Miejscowy plan zagospodarowania przestrzennego terenów w miejscowości Łazieniec	U/AK/ZP – tereny zabudowy usługowo-administracyjnej i kultury z zielenią towarzyszącą, MN - tereny zabudowy mieszkaniowej jednorodzinnej, MN/U - tereny zabudowy mieszkaniowej jednorodzinnej z dopuszczeniem zabudowy usługowej nieuciążliwej, MNR - tereny zabudowy mieszkaniowej rezydencjalnej, R/MN - tereny upraw rolnych i zabudowy zagrodowej z dopuszczeniem zabudowy mieszkaniowej jednorodzinnej, 6U/P/MN- tereny zabudowy usługowej nieuciążliwej, produkcyjnej nieuciążliwej, z dopuszczeniem zabudowy mieszkaniowej jednorodzinnej, U/MN - tereny zabudowy usługowo-mieszkaniowej jednorodzinnej, ZI - tereny zieleni naturalnej, ZP - teren zieleni parkowej urządzonej, ZP/US - tereny zieleni urządzonej z dopuszczeniem urządzeń sportowych z zakazem zabudowy kubaturowej, ZP/MN- tereny zieleni naturalnej z dopuszczeniem zabudowy mieszkaniowej jednorodzinnej, ZP/U/MN- tereny zieleni naturalnej i urządzonej z dopuszczeniem zabudowy usługowej i mieszkaniowej jednorodzinnej,	Prace nad planem przerwane do czasu opracowania studium uwarunkowań i kierunków zag. przestrzennego

			ZP/MNr- tereny zieleni naturalnej i urządzonej z dopuszczeniem zabudowy mieszkaniowej jednorodzinnej rezydencjalnej, Ws- tereny zbiornika wodnego z wodą zbierającą nadmiar wód w glebie i wody opadowe, Ls – las, W - tereny wód: rowy melioracyjne i rowy w wodą okresową, KDL, KDD - drogi publiczne w klasie lokalnej zbiorczej, KDd - drogi pieszo- jezdne, publiczne, KDW - drogi wewnętrzne niepubliczne, KDWx – drogi pieszo-jezdne niepubliczne, KSr - publiczna ścieżka rowerowa	
--	--	--	--	--

4.2. miejscowe plany zagospodarowania przestrzennego rozpoczęte po dniu 31.12.2020r.

Poza planami miejscowymi będącymi w opracowaniu na dzień 31.12.2020r. na początku 2021 roku Rada Gminy Aleksandrów Kujawski podjęła następujące uchwały w sprawie przystąpienia do sporządzenia planów:

Lp	Nr uchwały o przystąpieniu	Tytuł planu	Ustalenia planu	Uwagi Pow. planu
1.	XXX/240/21 Rady Gminy Aleksandrów Kujawski z dnia 30 marca 2021r.	Zmiana miejscowego planu zagospodarowania przestrzennego wsi Odolion, gmina Aleksandrów Kujawski – usługi komercyjne (dz. 69/3, 69/4 i 70/5)	U – teren zabudowy usługowej ZP- teren zieleni urządzonej KDD – teren drogi publicznej KDW – teren drogi wewnętrznej	2,6 ha
2.	Nr XXX/242/21 Rady Gminy Aleksandrów Kujawski z dnia 30 marca 2021r.	Miejscowy plan zagospodarowania przestrzennego dla obszaru położonego w obrębie ewidencyjnym Wołuszewo, gmina Aleksandrów Kujawski	MN- tereny zabudowy mieszkaniowej jednorodzinnej, MN/U - tereny zabudowy mieszkaniowej z usługami, U - tereny usług, UO - teren usług oświaty, ZL - tereny lasów, E - teren elektroenergetyki,	35,0ha

			KDD i KDX- tereny komunikacji - dróg publicznych, KDW- tereny komunikacji - dróg wewnętrznych.	
3.	XXX/241/21 Rady Gminy Aleksandrów Kujawski z dnia 30 marca 2021r.	Miejscowy plan zagospodarowania przestrzennego dla obszaru położonego w obrębie ewidencyjnym Rożno-Parcele, gmina Aleksandrów Kujawski	MN - tereny zabudowy mieszkaniowej jednorodzinnej, U/MN - tereny zabudowy usługowej z zabudową mieszkaniową, U- tereny zabudowy usługowej, ZL - tereny lasów, R- tereny rolne, RU - tereny usług agroturystycznych, KDD, KDX, KX - tereny dróg publicznych, KDW - tereny dróg wewnętrznych. MW-terenu zabudowy mieszkaniowej wielorodzinnej RU/MN- tereny usług agroturystycznych z możliwością zabudowy mieszkaniowej jednorodzinnej	92,0ha
	XXXI/251/21 Rady Gminy Aleksandrów Kujawski z dnia 27 kwietnia 2021r.	Zmiana miejscowego planu zagospodarowania przestrzennego dla obszaru położonego w obrębie ewidencyjnym Odolion, gmina Aleksandrów Kujawski	MW – teren zabudowy mieszkaniowej wielorodzinnej MN – teren zabudowy mieszkaniowej jednorodzinnej KDL – tereny komunikacji publicznej	1,8ha

3) DECYZJE O LOKALIZACJI INWESTYCJI CELU PUBLICZNEGO I DECYZJE O WARUNKACH ZABUDOWY

Zmiana zagospodarowania terenu w przypadku braku planu miejscowego polegająca na budowie obiektu budowlanego lub wykonaniu innych robót budowlanych, a także zmiana sposobu użytkowania, zgodnie z art. 59.1 ustawy o planowaniu i zagospodarowaniu przestrzennym wymaga decyzji o warunkach zabudowy. Inwestycja celu publicznego, zgodnie z art. 50.1 wymienionej ustawy w przypadku braku planu miejscowego wymaga decyzji o ustaleniu lokalizacji inwestycji celu publicznego.

a) **Decyzje o ustaleniu lokalizacji inwestycji celu publicznego o znaczeniu krajowym i wojewódzkim:** w okresie 01.01.2016 – 31.12.2020r. żadnych decyzji nie wydano.

b) **Decyzje o ustaleniu lokalizacji inwestycji celu publicznego o znaczeniu powiatowym i gminnym:**
w okresie 01.01.2016 – 31.12.2020r. wydano 148 decyzji o znaczeniu lokalnym.

Decyzje celu publicznego o znaczeniu lokalnym rok 2016

L. p.	Nazwa celu publicznego	Ilość decyzji
1	Elektroenergetyka	7
2	Wodociągi i kanalizacja	8
3	Drogi	5
4	Inne	3
RAZEM		23

Decyzje celu publicznego o znaczeniu lokalnym rok 2017

L. p.	Nazwa celu publicznego	Ilość decyzji
1	Elektroenergetyka	7
2	Wodociągi i kanalizacja	15
3	Drogi	4
4	Inne	5
RAZEM		31

Decyzje celu publicznego o znaczeniu lokalnym rok 2018

L. p.	Nazwa celu publicznego	Ilość decyzji
1	Elektroenergetyka	15
2	Wodociągi i kanalizacja	4
3	Drogi	1
4	Inne	2
RAZEM		22

Decyzje celu publicznego o znaczeniu lokalnym rok 2019

L. p.	Nazwa celu publicznego	Ilość decyzji
1	Elektroenergetyka	25
2	Wodociągi i kanalizacja	6
3	Drogi	1
4	Inne	7
RAZEM		39

Decyzje celu publicznego o znaczeniu lokalnym rok 2020

L. p.	Nazwa celu publicznego	Ilość decyzji
1	Elektroenergetyka	18
2	Wodociągi i kanalizacja	2

3	Drogi	3
4	Inne	10
RAZEM		33

c) Decyzje o warunkach zabudowy

W okresie 01.01.2016r. – 31.12.2020r. wydanych zostało 557 decyzji o warunkach zabudowy, z czego 456 czyli 81% pod zabudowę mieszkaniową jednorodzinną.

Decyzje o warunkach zabudowy 01.01.2016r. - 31.12.2020r.					
SOLECTWO	2016	2017	2018	2019	2020
BIAŁE BŁOTA	4	5	1	4	2
CHRUSTY	1	1	3	4	3
GOSZCZEWO	2	1	-	2	-
GRABIE	4	1	-	1	1
ŁAZIENIEC	3	2	2	1	2
N.CIECHOCINEK	13	8	8	11	7
ODOLION	5	6	1	6	6
OPOCZKI	-	-	2	2	1
OPOKI	2	1	1	1	-
OSTROWĄS	-	2	-	4	4
OŚNO	5	4	11	3	7
OŚNO DRUGIE	9	2	3	2	2
OTŁOCZYN	1	-	3	1	1
PLEBANKA	-	1	-	4	2
POCZAŁKOWO	1	-	1	1	-
PODGAJ	-	1	-	1	1
PRZYBRANOWO	3	3	8	2	3
PRZYBRANÓWEK	2	1	1	-	1
ROŻNO-PARCELE	12	14	16	17	5
RUDUNKI	1	7	7	9	8
SŁOMKOWO	2	4	4	2	1
SŁOŃSK DOLNY	4	1	6	3	2
SŁUŻEWO	19	20	18	13	12
STAWKI	13	21	12	20	27

WIKOSTOWO	-	-	1	4	-
WÓLUSZEWO	2	1	6	2	5
WÓLKA	-	1	-	1	1
ZDUNY	-	-	1	-	-
RAZEM	108	108	116	121	104

Decyzje w poszczególnych sołectwach ilustruje załącznik graficzny nr

2. Decyzje o warunkach zabudowy w latach 2016-2020 wg funkcji

SOŁECTWO	zabudowa mieszkan.	usługi produkcja	zabudowa zagrodowa	infrastr. pozostałe
BIAŁE BŁOTA	16	-	-	-
CHRUSTY	6	1	5	-
GOSZCZEWO	2	1	2	-
GRABIE	2	-	4	1
ŁAZIENIEC	10	-	-	-
N. CIECHOCINEK	33	11	3	1
ODOLION	21	2	-	1
OPOCZKI	3	-	1	1
OPOKI	4	-	1	-
OSTROWAŚ	3	-	6	1
OŚNO	25	2	2	1
OŚNO DRUGIE	15	-	3	-
OTŁOCZYN	5	-	-	1
PLEBANKA	7	-	-	-
POCZAŁKOWO	3	-	-	-
PODGAJ	3	-	-	-
PRZYBRANOWO	15	-	4	-
PRZYBRANÓWEK	3	-	2	-
ROŻNO-PARCELE	61	1	-	1
RUDUNKI	21	1	6	4
SŁOMKOWO	7	-	6	-
SŁOŃSK DOLNY	12	2	2	-
SŁUŻEWO	76	5	-	-
STAWKI	83	8	1	1
WIKOSTOWO	1	-	4	-
WÓLUSZEWO	16	-	-	-
WÓLKA	2	-	-	1

ZDUNY	1	-	-	-
RAZEM	456	34	52	15

5. POZWOLENIA NA BUDOWĘ

Realizacja inwestycji na terenach położonych w obszarach obowiązujących miejscowych planów zagospodarowania przestrzennego odbywa się na podstawie wypisu z miejscowego planu i uzyskaniu pozwolenia na budowę lub jego zgłoszeniu. W okresie objętym analizą wydano 563 pozwolenia na budowę, w tym 385 pozwoleń dla budownictwa mieszkaniowego jednorodzinnego czyli 68% wszystkich pozwoleń.

- a) Liczba wydanych przez Urząd Gminy wypisów z miejscowy planów zagospodarowania przestrzennego:

-2016 rok – 39
- 2017 rok – 35
- 2018 rok – 42
- 2019 rok – 47
- 2020 rok – 69

- a) Pozwolenia na budowę wydane w poszczególnych sołectwach

01.01.2016r. - 31.12.2020r.					
SOŁECTWO	2016	2017	2018	2019	2020
BIAŁE BŁOTA	3	3	1	2	2
CHRUSTY	1	1	3	2	1
GOSZCZEWO	-	2	1	1	1
GRABIE	4	1	1	-	-
ŁAZIENIEC	7	4	9	10	15
N.CIECHOCINEK	8	6	11	9	6
ODOLION	10	9	6	10	13
OPOCZKI	1	-	-	2	-
OPOKI	1	1	1	1	1
OPOKI	1	1	1	1	1
OSTROWAŚ	-	-	4	4	5
OŚNO	5	3	2	4	6
OŚNO DRUGIE	5	1	4	1	1
OTŁOCZYN	4	4	-	4	4
PLEBANKA	2	-	-	2	2
POCZAŁKOWO	1	-	1	1	1

PODGAJ	1	-	1	-	2
PRZYBRANOWO	2	2	4	8	4
PRZYBRANÓWEK	1	1	-	-	2
ROŻNO - PARCELE	15	18	15	17	20
RUDUNKI	5	6	10	15	12
SŁOMKOWO	3	1	1	3	1
SŁOŃSK DOLNY	2	1	3	4	1
SŁUŻEWO	8	14	7	9	9
STAWKI	9	7	8	20	24
WILKOSTOWO	-	-	-	2	4
WOŁUSZEWO	11	1	6	6	7
WÓLKA	-	1	1	2	1
ZDUNY	-	-	1	1	-
RAZEM	109	86	102	121	145

a) Pozwolenia na budowę wydane w poszczególnych sołectwach wg funkcji:

SOŁECTWO	zabudowa mieszkan.	usługi produkcja	zabudowa zagrodowa	infrastr. pozostałe
BIAŁE BIOTA	9	2	-	-
CHRUSTY	3	-	3	2
GOSZCZEWO	2	-	1	2
GRABIE	2	1	2	1
ŁAZIENIEC	39	1	-	4
N. CIECHOCINEK	23	4	4	9
ODOLION	25	5	-	14
OPOCZKI	2	-	-	-
OPOKI	2	-	1	2
OSTROWAŚ	6	2	4	1
OŚNO	13	2	3	2
OŚNO DRUGIE	9	1	1	1
OTŁOCZYN	9	3	2	2
PLEBANKA	5	-	-	1
POCZAŁKOWO	3	-	-	1
PODGAJ	1	-	-	3

PRZYBRANOWO	8	2	7	3
PRZYBRANÓWEK	2	-	2	-
ROŻNO-PARCELE	69	-	-	13
RUDUNKI	31	6	1	11
SŁOMKOWO	7	-	2	-
SŁONSK DOLNY	7	-	2	2
SŁUŻEWO	33	5	2	7
STAWKI	52	3	2	10
WIKOSTOWO	1	-	1	4
WOŁUSZEWO	18	-	1	12
WÓLKA	3	-	-	1
ZDUNY	1	-	-	-
RAZEM	385	37	33	108

Pozwolenia na budowę wg funkcji w sołectwach ilustruje załącznik graficzny nr 3.

IV. STRATEGIA ROZWOJU GMINY

Strategia rozwoju Gminy Aleksandrów Kujawski obejmuje lata 2008-2020. Opracowanie nie zawiera konkretnych odniesień dla zagadnienia planowania przestrzennego. Nowa strategia Gminy jest w opracowaniu.

V. LOKALNY PROGRAM REWITALIZACJI

30 stycznia 2017r. Rada Gminy Aleksandrów Kujawski uchwałą Nr XXV/219/17 przyjęła Lokalny Program Rewitalizacji. Zgodnie z tym programem ustalono do rewitalizacji obszar zdegradowany obejmujący miejscowości:

- Służewo charakteryzujące się zabudową o charakterze miejskim z rozbudowaną siatką ulic, z budownictwem mieszkaniowym jednorodzinym wraz z infrastrukturą, silnie skoncentrowanym,
- Zduny o dominującej zabudowie rozproszonej,
- Plebanka o dominującej zabudowie rozdrobnionej,
- Wołuszewo, dla obszaru którego obowiązuje miejscowy plan zagospodarowania przestrzennego,
- Słońsk Dolny charakteryzujący się budownictwem jednorodzinym skoncentrowanym na dwóch ciągach osadniczych.

Rewitalizacja wybranych obszarów służyć będzie podniesieniu atrakcyjności terenów, podniesieniu jakości życia mieszkańców, a także restauracji zabytków.

VI. ODNAWIALNE ŹRÓDŁA ENERGII

Na terenie Gminy elektrownie wiatrowe zlokalizowane są w miejscowościach: Słomkowo, Ośno Drugie, Plebanka i Ostrowąs. Znajdują się one w odległości do 400m od istniejących zabudowań mieszkaniowych. W okresie analizowanym nie wydano żadnej decyzji o pozwoleniu na budowę nowej elektrowni wiatrowej, natomiast wydano kilka decyzji o pozwoleniu na budowę ogniw fotowoltaicznych na gruncie.

VII. WYSOKOTOWAROWE FERMY ZWIERZĘCE

Wysokotowarowe fermy zwierzęce zlokalizowane są w Gminie w miejscowościach: Rudunki, Chrusty i Kuczek. W okresie analizowanym wydano 1 decyzję o warunkach zabudowy na nowy kurnik w Słomkowie oraz wydano decyzje na rozbudowę i modernizację istniejących kurników.

VIII. OCENA AKTUALNOŚCI OPRACOWAŃ PLANISTYCZNYCH

1) AKTUALNOŚĆ STUDIUM UWARUNKOWAŃ I KIERUNKÓW ZAGOSPODAROWANIA PRZESTRZENNEGO

a) Informacje ogólne

W gminie obowiązywało na dzień 31.12.2020r. studium uwarunkowań i kierunków zagospodarowania przestrzennego gminy Aleksandrów Kujawski uchwalone uchwałą Nr XIX/129/2020 Rady Gminy Aleksandrów Kujawski z dnia 14 kwietnia 2000r. oraz trwały końcowe prace nad nowym studium.

Zgodnie z art. 32. 1 ustawy o planowaniu przestrzennym przy sporządzaniu analizy aktualności bierze się pod uwagę wymogi prawne wynikające z przepisów art. 10 ust. 1 i 2.

Obowiązujące w okresie analizy studium uwarunkowań i kierunków zagospodarowania przestrzennego gminy Aleksandrów Kujawski zawierało szereg braków i nieprawidłowości, co wykazała już analiza aktualności wykonana w 2016 roku. Już wówczas wskazano na nieaktualność studium z powodu poniższych braków.

b) Uwarunkowania zagospodarowania przestrzennego

W studium obowiązkowo powinno się uwzględniać uwarunkowania wynikające z art. 10.1 ustawy o planowaniu i zagospodarowaniu przestrzennym. Analiza treści studium wykazała brak uwarunkowań, których obowiązek nałożyła ustawa z dnia 24 kwietnia 2015r. o zmianie niektórych ustaw w związku ze wzmocnieniem narzędzi ochrony krajobrazu oraz z dnia 9 października 2015r. o rewitalizacji m.in.:

- niewystarczającej informacji dotyczącej stanu dziedzictwakulturowego i zabytków oraz dóbr kultury współczesnej,
- rekomendacji i wniosków zawartych w audycie krajobrazowym lub określenia przez audyt krajobrazowy granic krajobrazów priorytetowych,
- potrzeb i możliwości rozwoju gminy uwzględniających w szczególności:
- analizy ekonomiczne, środowiskowe i społeczne,
- prognozy demograficzne,
- możliwości finansowania przez gminę wykonania sieci komunikacyjnej i infrastruktury technicznej, a także infrastruktury społecznej, służących realizacji zadań własnych gminy,
- bilans terenów przeznaczonych pod zabudowę,
- brak wymagań dotyczących ochrony przeciwpowodziowej.

c) Kierunki zagospodarowania przestrzennego

W studium obowiązkowo powinno się uwzględniać kierunki wynikające z art. 10.2 ustawy o planowaniu i zagospodarowaniu przestrzennym. Analiza treści studium wykazała brak ustaleń, których obowiązek nałożyła ustawa z dnia 24 kwietnia 2015r. o

zmianie niektórych ustaw w związku ze wzmocnieniem narzędzi ochrony krajobrazu oraz z dnia 9 października 2015r. o rewitalizacji szczególnie w zakresie:

- bilansów terenów przeznaczonych pod zabudowę z uwzględnieniem wniosków wynikających z audytu krajobrazowego,
- bilansu terenów wyłączonych spod zabudowy,
- obszarów zdegradowanych.

Aktualizacji, uzupełnień i weryfikacji w związku ze zmianą przepisów wymagały ustalenia w zakresie:

- zasad ochrony dziedzictwa kulturowego i zabytków oraz dóbr kultury współczesnej,
- kierunków rozwoju systemów komunikacji i infrastruktury technicznej,
- rozmieszczenia inwestycji celu publicznego o znaczeniu lokalnym,
- rozmieszczenia inwestycji celu publicznego o znaczeniu ponadlokalnym zgodnie z ustaleniami planu województwa i programów rządowych,
- wyznaczenia obszarów, dla których sporządzenie planu miejscowego jest obowiązkowe,
- obszarów dla których gmina zamierza sporządzić plan miejscowy,
- kierunków i zasad kształtowania rolniczej i leśnej przestrzeni produkcyjnej,
- obszary szczególnego zagrożenia powodzią oraz obszary osuwania się mas ziemnych,
- obiekty lub obszary dla których wyznacza się w złożu kopaliny filar ochronny,
- obszary wymagające przekształceń, rehabilitacji, rekultywacji lub remediacji,
- obszary funkcjonalne o znaczeniu lokalnym, w zależności od uwarunkowań i potrzeb zagospodarowania występujących w gminie.

d) Wnioski w sprawie zmiany studium

Złożone wnioski o zmianę studium zostały w opracowanym dokumencie uwzględnione.

e) Wynik analizy

Studium uwarunkowań i kierunków zagospodarowania przestrzennego było nieaktualne głównie z powodu zmian w przepisach prawnych, jakie weszły w życie w 2015r. W okresie objętym analizą trwały prace nad opracowaniem nowego studium. Zostało ono przyjęte przez Radę Gminy Uchwałą Nr XXX/239/21 z dnia 30 marca 2021r.

2) AKTUALNOŚĆ MIEJSCOWYCH PLANÓW ZAGOSPODAROWANIA PRZESTRZENNEGO

Na dzień 31 grudnia 2020r. w gminie Aleksandrów Kujawski obowiązywało 16 miejscowych planów zagospodarowania przestrzennego. Dwa obowiązujące na obszarze gminy miejscowe plany zagospodarowania przestrzennego opracowane zostały na podstawie ustawy z dnia 7 lipca 1994 o zagospodarowaniu przestrzennym i ustawy z dnia 27 marca 2003r. o planowaniu i zagospodarowaniu przestrzennym.

W okresie objętym analizą zmian w zagospodarowaniu przestrzennym opracowano i uchwalono trzy miejscowe plany zagospodarowania przestrzennego.

Zgodnie z art. 15.1 ustawy o planowaniu i zagospodarowaniu przestrzennym, po nowelizacji wynikającej z ustawy rewitalizacyjnej, wójt sporządza projekt planu miejscowego, zawierający część tekstową i graficzną, zgodnie z zapisami studium oraz

przepisami odrębnymi, odnoszącymi się do obszaru objętego planem wraz z uzasadnieniem, w którym przedstawia w szczególności:

- a) Sposób realizacji wymogów wynikających z art. 1 ust. 2-4 (tj 18 zagadnień),
- b) Zgodność z wynikami analizy, o której mowa w art. 32.ust.1 wraz z datą uchwały rady gminy,
- c) Wpływ na finanse publiczne, w tym budżet gminy.

Art. 15.2 wymienionej ustawy określa obowiązujące ustalenia planu, a art. 15.3 ustalenia fakultatywne.

Plany miejscowe sporządzone w okresie analizowanym posiadają uzasadnienia do uchwały. Pozostałe plany nie spełniają wymogu posiadania uzasadnienia w zakresie podanym powyżej, ponieważ konieczność wynika ze zmian prawa wprowadzonych w 2015r. W zakresie ustaleń obowiązujących i fakultatywnych w planach występują różne braki. Plany sporządzone na podstawie ustawy z 1994 roku należy uznać za nieaktualne, za takie zostały uznane już w analizie sporządzonej w 2016 roku.

Ustalenia obowiązujących planów miejscowych pozwalają na wydawanie pozwoleń budowlanych na ich podstawie. Niepełny ich zakres nie ma wpływu na merytoryczną zawartość ustaleń. Może jedynie powodować konieczność indywidualnych interpretacji przez organy administracji samorządowej.

Nie może to być jednak podstawą do stwierdzenia ich nieaktualności. Obowiązujące plany miejscowe sporządzone na podstawie ustawy o planowaniu i zagospodarowaniu przestrzennym zachowują swoją aktualność i stanowią podstawę do realizacji zabudowy z zachowaniem innych przepisów odrębnych.

a)Wnioski w sprawie zmiany miejscowych planów zagospodarowania przestrzennego

W okresie analizowanym mieszkańcy gminy oraz inni zainteresowani realizacją zabudowy na obszarze gminy składali wnioski o zmianę miejscowych planów zagospodarowania przestrzennego.

Złożono 18 wniosków o zmianę planów zagospodarowania przestrzennego w różnych miejscowościach Gminy.

Wnioski dotyczące miejscowości Wołuszewo (3 wnioski), Rożno-Parcele (4 wnioski) zostaną przeanalizowane w opracowywanych miejscowych planach. Wnioski dotyczące miejscowości Łazieniec (7 wniosków) zostanie przeanalizowany w trakcie prac nad planem po ich wznowieniu.

Pozostałe wnioski dotyczące miejscowości Stawki, Nowy Ciechocinek i Rudunki będą realizowane sukcesywnie, w kolejnych latach, zależnie od możliwości zabezpieczenia w budżecie gminy środków finansowych na sporządzenie wymaganych planów miejscowych.

b)Wynik analizy

- 1.Obowiązujące miejscowe plany zagospodarowania przestrzennego na obszarze gminy sporządzone na podstawie ustawy z dnia 27 marca 2003 roku o planowaniu i zagospodarowaniu przestrzennym (Dz.U. z 2021r., poz. 741) należy uznać za aktualne. Stanowią podstawę do wydawania decyzji administracyjnych.
2. Plany w miejscowościach Służewo i Wygoda, opracowane na podstawie ustawy z 7 lipca 1994 o zagospodarowaniu przestrzennym uznaje się za nieaktualne.
3. Ustawa z 1994 roku zakładała dostosowanie problematyki planu i zakresu jej ustaleń do istniejących uwarunkowań i potrzeb. Ustawa z 27 marca 2003r. o planowaniu i zagospodarowaniu przestrzennym określa natomiast elementy planu przeznaczone do

obowiązkowego uwzględnienia i elementy planu, których określenie uzależnione jest od przedmiotu planu.

IX. POSTĘP W OPRACOWYWANIU PLANÓW MIEJSCOWYCH

1. W okresie objętym analizą opracowano, a w marcu 2021 uchwalono nowe Studium uwarunkowań i kierunków zagospodarowania przestrzennego gminy Aleksandrów Kujawski.
2. W okresie objętym analizą sporządzono trzy plany miejscowe o powierzchni 106,4 ha, co stanowi około 0,8% powierzchni gminy. Wszystkie obowiązujące na obszarze Gminy miejscowe plany zagospodarowania przestrzennego mają powierzchnię 692,2 ha, co stanowi około 5,2% powierzchni gminy.
3. W okresie objętym analizą zmian w zagospodarowaniu przestrzennym, bo w 2016 roku weszła w życie ustawa z dnia 20 maja 2016r. o inwestycjach w zakresie elektrowni wiatrowych (Dz.U. z 2016r., poz. 961), która określa iż budynki mieszkalne lub budynki mieszkalne o funkcji mieszanej w skład której wchodzi funkcja mieszkaniowa mogą być lokalizowane w odległości równej lub większej od dziesięciokrotności wysokości elektrowni wiatrowej. Aby umożliwić właścicielom gruntów realizację zabudowy mieszkaniowej w pobliżu elektrowni wiatrowych w Ośnie Drugim, w opracowaniu jest miejscowy plan zagospodarowania przestrzennego.
4. W opracowaniu jest miejscowy plan zagospodarowania przestrzennego dla obszaru miejscowości Łazieniec i miejscowy plan zagospodarowania przestrzennego dla obszaru w miejscowości Wygoda. Prace nad tymi planami zostały zawieszono do czasu opracowania studium uwarunkowań i kierunków zagospodarowania przestrzennego gminy. Uchwalenie w marcu studium pozwoli wznowić prace nad planami.
5. W 2021 roku, a więc w okresie już nie objętym analizą w opracowaniu są cztery miejscowe plany zagospodarowania przestrzennego: 2 dla obszaru Odolion, dla obszaru Rożno-Parcele i Wołuszewo. Opracowanie tych planów nie powiększy jednak obszaru gminy pokrytego planami, ponieważ są to zmiany obowiązujących planów.

X. WIELOLETNI PROGRAM OPRACOWAŃ PLANISTYCZNYCH

Wieloletni program opracowań planistycznych opracowano w nawiązaniu do ustaleń obowiązującego studium uwarunkowań i kierunków zagospodarowania przestrzennego, z uwzględnieniem wydanych w latach 2016-2020 decyzji o warunkach zabudowy i decyzji o ustaleniu lokalizacji inwestycji celu publicznego

1. Kontynuacja rozpoczętych i zawieszonych projektów miejscowych planów zagospodarowania przestrzennego na obszarze gminy w miejscowościach Wygoda i Łazieniec.
2. Kontynuacja miejscowego planu zagospodarowania przestrzennego terenów w miejscowości Ośno Drugie i Plebanka.
3. Podjęcie prac nad opracowaniem, zgodnie z wnioskami mieszkańców zmian miejscowych planów zagospodarowania przestrzennego dla obszarów w miejscowościach Nowy Ciechocinek, Rudunki i Stawki.

4. Sukcesywne opracowywanie miejscowych planów zagospodarowania przestrzennego na obszarze gminy zgodnie z ustaleniami studium uwarunkowań i kierunków zagospodarowania przestrzennego gminy i potrzebami wynikającymi ze składanych wniosków.

XI. WNIOSKI KOŃCOWE

1. Pokrycie około 5,2% powierzchni gminy obowiązującymi miejscowymi planami zagospodarowania przestrzennego należy uznać za bardzo małe.
2. Opracowanie w okresie sporządzenia analizy jedynie 3 miejscowych planów zagospodarowania przestrzennego, który stanowi zaledwie około 0,8% powierzchni gminy świadczy o tym, że gmina realizuje zagospodarowanie terenów głównie na podstawie decyzji o warunkach zabudowy i decyzji o ustaleniu lokalizacji inwestycji celu publicznego.
3. Realizacja inwestycji na podstawie decyzji o warunkach zabudowy lub decyzji o ustaleniu lokalizacji inwestycji celu publicznego w zasadzie pozbawia gminę kontroli nad zagospodarowaniem terenów, ponieważ w obecnym stanie prawnym wydawane decyzje nie muszą być zgodne z polityką przestrzenną gminy zawartą w studium uwarunkowań i kierunków zagospodarowania przestrzennego gminy. Może to prowadzić do zabudowy w sposób chaotyczny i przypadkowy, powodować duże rozproszenie zabudowy i konieczność jej uzbrojenia. Może też prowadzić do konfliktów z powodu sąsiadujących z sobą funkcji (np. zabudowa mieszkaniowa jednorodzinna i fermy wielkotowarowe itp.).
4. Polityka przestrzenna gminy winna zmierzać do zachowania i wzmocnienia rozwiniętej funkcji rolniczej przy minimalizacji możliwych konfliktów dotyczących nowych form zagospodarowania w szczególności lokalizacji pojedynczej zabudowy mieszkaniowej w obszarze rolniczej przestrzeni produkcyjnej.
5. Jak widać w zestawieniach tabelarycznych oraz załącznikach graficznych największe zainteresowanie zabudową mieszkaniową jednorodziną inwestorzy wykazują na terenach w najbliższym sąsiedztwie miasta Aleksandrów Kujawski (są to miejscowości Rożno-Parcele, Rudunki, Służewo, Łazieniec, Odolion, Stawki, Ośno, Konradowo, Zgoda) i Ciechocinek (Nowy Ciechocinek, Wołuszewo). Jest to zgodne z obszarem koncentracji zabudowy mieszkaniowej wyznaczonej w studium uwarunkowań i kierunków zagospodarowania przestrzennego gminy Aleksandrów Kujawski.
6. W gminie rośnie zapotrzebowanie na tereny zabudowy mieszkaniowej wielorodzinnej szczególnie na terenach do tej pory traktowanych jako wyłącznie dla zabudowy mieszkaniowej jednorodzinnej (np. Rożno-Parcele). Związane to jest z sąsiedztwem miasta Aleksandrów Kujawski i uzbrojeniem w kanalizację. Jest to zjawisko nowe, dotąd nie występujące.
7. Plan miejscowy jako podstawowe narzędzie realizacji polityki gminy w zakresie zagospodarowania przestrzennego poprzez zawarte w nim zakazy, nakazy i dopuszczenia umożliwia prawidłowe kształtowanie i zachowanie ładu przestrzennego. Ponadto plan miejscowy:
 - a) pozwala na uporządkowanie zasad zagospodarowania w strefie podmiejskiej poprzez kształtowanie atrakcyjnych terenów mieszkaniowych o wysokich standardach zamieszkania,
 - b) pozwala na oszczędne wykorzystywanie przestrzeni nieurbanizowanej, stanowiącej trudno odnawialny zasób naturalny,

- c) pozwala na ograniczenie konfliktów przestrzennych wynikających z niedopasowania sąsiadujących ze sobą funkcji,
- d) reguluje w sposób właściwy sprawy związane z komunikacją rezerwując tereny pod rozbudowę i budowę nowych dróg,
- e) określa klasyfikację dróg regulując tym samym docelową strukturę własności,
- f) określa dopuszczalne wskaźniki w zakresie zabudowy,
- g) określa nakazy, zakazy i dopuszczenia dla przyszłych inwestorów,
- h) określa rodzaj zabudowy oraz jej parametry,
- i) wprowadza możliwość pobierania opłaty planistycznej,
- j) umożliwia podział gruntów na działki mniejsze niż 3.000m²,
- k) umożliwia zabudowę na gruntach chronionych klas I-III stwarzając podstawę do uzyskania decyzji na przeznaczenie gruntów rolnych na cele nie rolne i gruntów leśnych na cele nie leśne.

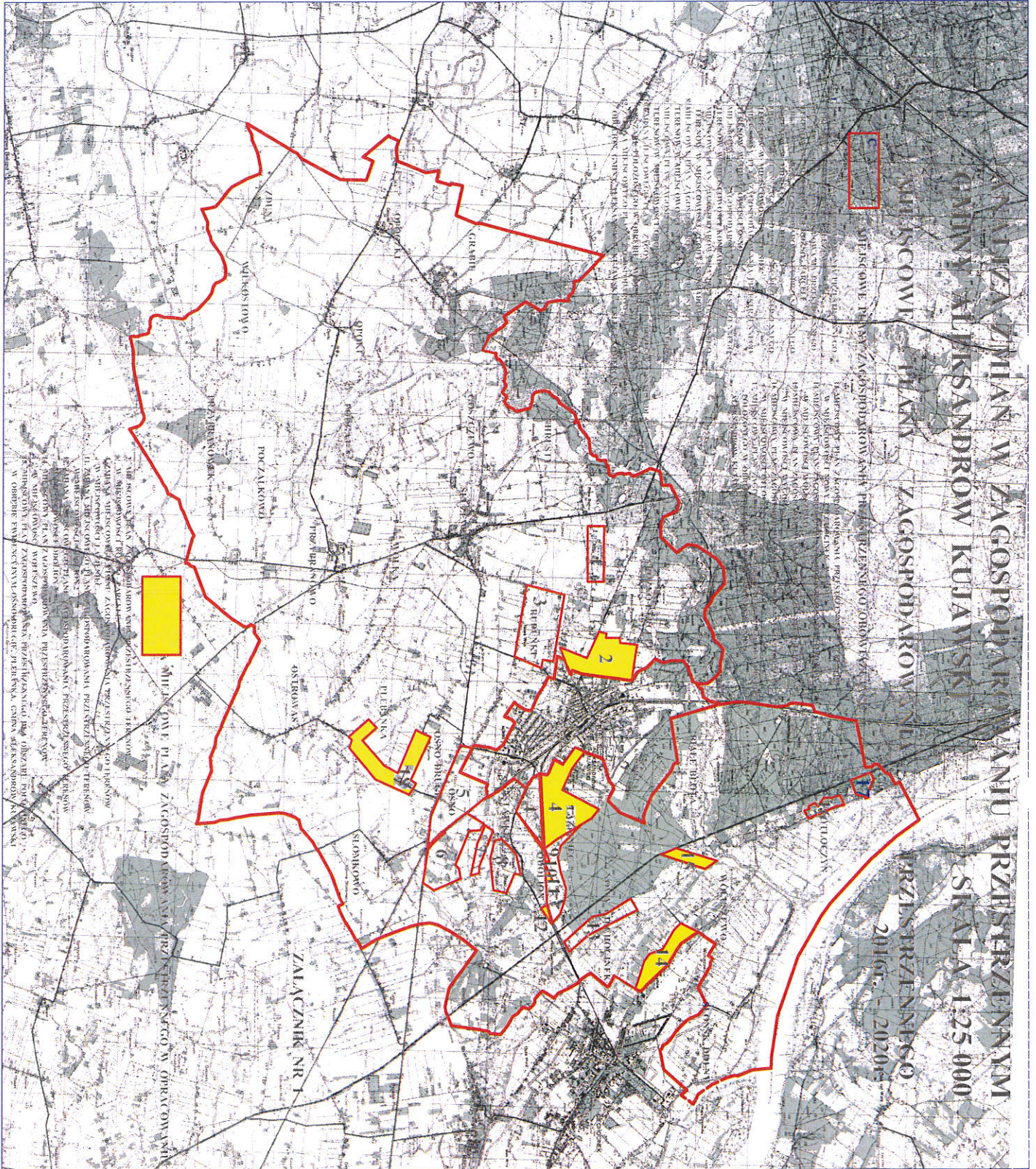
ANALIZA ZMIAN W ZAGOSPODAROWANIU PRZESTRZENNYM
GMINY ALEKSANDROW KUJAWSKI

MIĘDZY MIEJSCOWOŚCIAMI ZAGOSPODAROWANIA

PRZESTRZENNEGO

2016r. - 2020r.

SKALA 1:25 000



MIĘDZY MIEJSCOWOŚCIAMI

ZAGOSPODAROWANIE

PRZESTRZENNEGO

ZALĄCZNIK NR 1

UZASADNIENIE

Zgodnie z art. 32 ust.1 ustawy z dnia 27 marca 2003r. o planowaniu i zagospodarowaniu przestrzennym (Dz.U. z 2021r., poz. 741 ze zm.), w celu oceny aktualności studium uwarunkowań i kierunków zagospodarowania przestrzennego i miejscowych planów zagospodarowania przestrzennego wójt dokonuje analizy zmian w zagospodarowaniu przestrzennym gminy, ocenia postępy w opracowaniu planów miejscowych i opracowuje wieloletni program ich sporządzania.

Wyniki analizy przekazywane są – w myśl art. 32 ust.2 w/w ustawy, po zaopiniowaniu przez Gminną komisję urbanistyczno-architektoniczną, radzie gminy co najmniej raz w czasie kadencji rady. Rada gminy podejmuje uchwałę w sprawie aktualności studium i planów miejscowych, biorąc pod uwagę w szczególności ich zgodność z wymogami ustawy o planowaniu i zagospodarowaniu przestrzennym

Wójt Gminy Aleksandrów Kujawski dokonał analizy zmian w zagospodarowaniu przestrzennym gminy za lata 2016-2020r, oceny postępów w opracowywaniu planów miejscowych i opracował wieloletni program ich sporządzania. Analizę przedstawiono Gminnej Komisji Urbanistyczno-Architektonicznej w Aleksandrowie Kujawskim, która pozytywnie ją zaopiniowała.

Po zapoznaniu się z wynikami „Analizy zmian w zagospodarowaniu przestrzennym gminy Aleksandrów Kujawski uznano, że studium uwarunkowań i kierunków zagospodarowania przestrzennego jest w całości aktualne. Dwa miejscowe plany zagospodarowania przestrzennego uznano za nieaktualne (sporządzone zgodnie z ustawą z 1994 roku), pozostałe obowiązujące plany miejscowe są aktualne.

Analiza zmian w zagospodarowaniu przestrzennym gminy w latach 2016-2020 stanowi załącznik do niniejszej uchwały.

UCHWAŁA NR
RADY GMINY ALEKSANDRÓW KUJAWSKI

z dnia 2021 r.

zmieniająca uchwałę w sprawie przystąpienia do opracowania Strategii Rozwoju Gminy Aleksandrów Kujawski na lata 2022-2027+ oraz określenia szczegółowego trybu i harmonogramu opracowania projektu strategii, w tym trybu konsultacji

Na podstawie art. 10e ust 1 i art. 10f ust. 1 ustawy z dnia 8 marca 1990 r. o samorządzie gminnym (Dz. U. z 2021 r. poz. 1372 ze zm.^[1]), oraz art. 3 pkt 3 i art. 6 ust. 3 ustawy z dnia 6 grudnia 2006r. o zasadach prowadzenia polityki rozwoju (Dz. U. z 2021r. poz. 1057), Rada Gminy Aleksandrów Kujawski uchwała, co następuje:

§ 1. W uchwale nr XXXII/265/21 Rady Gminy Aleksandrów Kujawski z dnia 31 maja 2021r. w sprawie przystąpienia do opracowania Strategii Rozwoju Gminy Aleksandrów Kujawski na lata 2022-2027+ oraz określenia szczegółowego trybu i harmonogramu opracowania projektu strategii, w tym trybu konsultacji, zmienia się harmonogram opracowania projektu Strategii Rozwoju Gminy Aleksandrów Kujawski na lata 2022-2027+ stanowiący załącznik nr 2 do uchwały zmienianej, który otrzymuje brzmienie zgodnie z załącznikiem do niniejszej uchwały.


§ 2. Wykonanie uchwały powierza się Wójtowi Gminy Aleksandrów Kujawski.

§ 3. Uchwała wchodzi w życie z dniem podjęcia i podlega ogłoszeniu w sposób zwyczajowo przyjęty.

^[1] Zmiany niniejszej ustawy zostały ogłoszone w Dz. U. z 2021r., poz. 1834

Z up. Wójta

mgr Malwina Andrusiak
Zastępca Wójta

08.11.2021
RADCA PRAWNY

Marcin Kozłok

Spis treści

Załącznik do uchwały Nr

Rady Gminy Aleksandrów Kujawski

z dnia.....2021 r.

Harmonogram opracowania projektu Strategii Rozwoju Gminy Aleksandrów Kujawski na lata 2022-2027+

Termin	Wyszczególnienie
Do 3 tygodni od podjęcia uchwały.	Opracowanie wniosków z diagnozy sytuacji społecznej, gospodarczej i przestrzennej gminy, przygotowanej na potrzeby strategii.
Do 8 tygodni od podjęcia uchwały.	Wypracowanie założeń programowych Strategii Rozwoju Gminy Aleksandrów Kujawski na lata 2022-2027+.
Do 8 tygodni od podjęcia uchwały.	Wypracowanie założeń funkcjonalno-przestrzennych Strategii Rozwoju Gminy Aleksandrów Kujawski na lata 2022-2027+.
Do 8 tygodni od podjęcia uchwały.	Wypracowanie założeń wdrożeniowych Strategii Rozwoju Gminy Aleksandrów Kujawski na lata 2022-2027+.
Do 8 tygodni od podjęcia uchwały.	Opracowanie projektu Strategii Rozwoju Gminy Aleksandrów Kujawski na lata 2022-2027+, zgodnego z przepisami, standardem i spójnego z wytycznymi dokumentów nadrzędnych.
Do 3 dni od opracowania projektu Strategii Rozwoju Gminy Aleksandrów Kujawski na lata 2022-2027+.	Ogłoszenie konsultacji projektu Strategii Rozwoju Gminy Aleksandrów Kujawski na lata 2022-2027+.
35 dni od dnia ogłoszenia na stronie internetowej informacji o konsultacjach.	Przeprowadzenie konsultacji.
Do 30 dni od upływu terminu zgłaszania uwag w ramach konsultacji.	Przygotowanie sprawozdania z przebiegu i wyników konsultacji oraz jego publikacja.
Do 3 dni od opracowania projektu Strategii Rozwoju Gminy Aleksandrów Kujawski na lata 2022-2027+.	Przekazanie projektu Strategii Rozwoju Gminy Aleksandrów Kujawski na lata 2022-2027+ do zarządu województwa w celu wydania opinii.
W terminie 30 dni od dnia otrzymania projektu Strategii Rozwoju Gminy Aleksandrów Kujawski na lata 2022-2027+.	Zaopiniowanie projektu Strategii Rozwoju Gminy Aleksandrów Kujawski na lata 2022-2027+ przez zarząd województwa.
Do 6 tygodni od uzyskania opinii zarządu województwa.	Przygotowanie projektu Strategii Rozwoju Gminy Aleksandrów Kujawski na lata 2022-2027+ po uwzględnieniu ewentualnych zmian wynikających z przeprowadzonych konsultacji i opiniowania.
Do 6 tygodni od uzyskania opinii zarządu województwa.	Przeprowadzenie uprzedniej ewaluacji trafności, przewidywanej skuteczności i efektywności realizacji Strategii Rozwoju Gminy Aleksandrów Kujawski na lata 2022-2027+.
Do 3 miesięcy od uzyskania opinii zarządu województwa.	Przygotowanie i wysłanie wniosku o wydanie opinii w trybie przepisów ustawy z dnia 3 października 2008 r. o udostępnianiu informacji o środowisku i jego ochronie, udziale społeczeństwa w ochronie środowiska oraz o ocenach oddziaływania na środowisko (t.j. Dz. U. z 2020 poz. 283 z późn. zm.) do regionalnego dyrektora ochrony środowiska oraz państwowego wojewódzkiego inspektora sanitarnego (a w przypadku obszarów morskich również do właściwego dyrektora urzędu morskiego) w sprawie konieczności lub braku konieczności sporządzenia prognozy oddziaływania na środowisko.
Do 9 miesięcy od podjęcia uchwały.	Przyjęcie Strategii Rozwoju Gminy Aleksandrów Kujawski

	na lata 2022-2027+ przez Radę Gminy Aleksandrów Kujawski w drodze uchwały.
--	---

UZASADNIENIE

W myśl art. 10f ustawy o samorządzie gminnym Rada gminy w drodze uchwały, określa szczegółowy tryb i harmonogram projektu strategii rozwoju gminy, w tym tryb konsultacji, o których mowa w art. 6 ust. 3 ustawy z dnia 6 grudnia 2006r. o zasadach prowadzenia polityki rozwoju.

Konieczność zmiany "Harmonogramu opracowania projektu Strategii Rozwoju Gminy Aleksandrów Kujawski na lata 2022-2027+ " stanowiącego załącznik nr 2 do uchwały Rady Gminy Aleksandrów Kujawski nr XXXII/265/21 z dnia 31 maja 2021r. w sprawie przystąpienia do opracowania Strategii Rozwoju Gminy Aleksandrów Kujawski na lata 2022-2027+ oraz określenia szczegółowego trybu i harmonogramu opracowania projektu strategii, w tym trybu konsultacji, wynika z konieczności uzyskania od zarządu województwa kujawsko- pomorskiego pozytywnej opinii dotyczącej sposobu uwzględnienia ustaleń i rekomendacji odnoszących się do kształtowania i prowadzenia polityki przestrzennej w województwie, określonych w Strategii województwa kujawsko-pomorskiego do 2030 roku- Strategii Przyspieszenia 2030+.

Projekt

z dnia 18 listopada 2021 r.

Zatwierdzony przez

**UCHWAŁA NR
RADY GMINY ALEKSANDRÓW KUJAWSKI**

z dnia 2021 r.

w sprawie wyrażenia zgody na zamianę nieruchomości w obrębie ewidencyjnym Wygoda.

Na podstawie art. 18 ust. 2 pkt 9 lit. "a" ustawy z dnia 8 marca 1990 r. o samorządzie gminnym (Dz. U. z 2021 r. poz. 1372 ze zm.¹⁾) oraz art. 15 ust. 1, art. 37 ust. 2 pkt. 4 ustawy z dnia 21 sierpnia 1997 r. o gospodarce nieruchomościami (Dz. U. z 2021 r. poz. 1899 ze zm.²⁾) Rada Gminy Aleksandrów Kujawski uchwala co następuje:


§ 1. Wyraża się zgodę na zamianę nieruchomości gruntowej oznaczonej numerem ewidencyjnym 39/6 położonej w obrębie ewidencyjnym Wygoda o powierzchni 0,0200 ha zapisanej w księdze wieczystej WLA00027638/1 stanowiącej własność Gminy Aleksandrów Kujawski na nieruchomość gruntową oznaczoną numerem ewidencyjnym 40/4 położoną w obrębie ewidencyjnym Wygoda o powierzchni 0,0633 ha zapisanej w księdze wieczystej WLA/00035590/1.

§ 2. W przypadku nierównej wartości zamienianych nieruchomości, o których mowa w §1 należy zastosować dopłatę, której wartość równa jest różnicy zamienianych nieruchomości określonej przez rzeczoznawcę majątkowego.



§ 3. Lokalizację nieruchomości, o których mowa w § 1, przedstawia załącznik graficzny do uchwały.

§ 4. Wykonanie uchwały powierza się Wójtowi Gminy Aleksandrów Kujawski.

§ 5. Uchwała wchodzi w życie z dniem podjęcia.



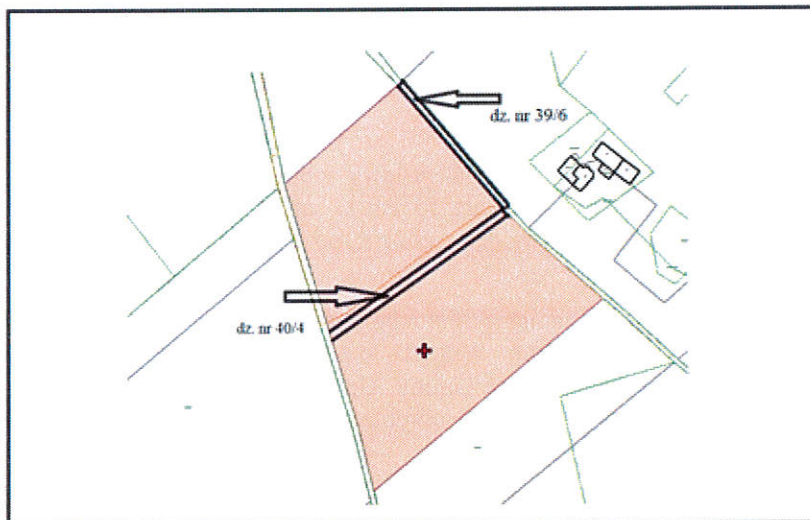
18.11.2021
KADCA PRAWNY
Brzdęk
Marcin Brzdęk

Sprawdził: 
Sprawdził: 

¹⁾ Zmiany wymienionej ustawy zostały ogłoszone w Dz. U. z 2021 r. poz. 1834.

²⁾ Zmiany wymienionej ustawy zostały ogłoszone w Dz. U. z 2021 r. poz. 815.

Załącznik do uchwały Nr
Rady Gminy Aleksandrów Kujawski
z dnia.....2021 r.



UZASADNIENIE

Do kompetencji organu stanowiącego należy wyrażanie zgody na zamianę nieruchomości znajdujących się w gminnym zasobie nieruchomości.

Przedmiotem niniejszej uchwały jest wyrażenie zgody na zamianę nieruchomości położonych w obrębie ewidencyjnym Wygoda. Zamiana ma na celu uregulowanie stanu własności i poprawę komunikacji drogowej poprzez ułatwienie mieszkańcom przejazdu

Tym samym podjęcie uchwały jest zasadne.

Projekt

z dnia 9 listopada 2021 r.

Zatwierdzony przez

**UCHWAŁA NR
RADY GMINY ALEKSANDRÓW KUJAŃSKI**

z dnia 2021 r.


w sprawie przyjęcia informacji o stanie realizacji zadań oświatowych w roku szkolnym 2020/2021

Na podstawie art. 18 ust. 2 pkt 15 ustawy z dnia 8 marca 1990 r. o samorządzie gminnym (Dz. U. z 2021 r. poz. 1372 ze zm.¹⁾) w związku z art. 11 ust. 7 ustawy z dnia 14 grudnia 2016 r. Prawo oświatowe (Dz. U. z 2021 r. poz. 1082 ze zm.²⁾) Rada Gminy Aleksandrów Kujawski uchwała co następuje:

§ 1. Przyjmuje się „Informację o stanie realizacji zadań oświatowych w roku szkolnym 2020/2021”, która stanowi załącznik do niniejszej uchwały.

§ 2. Wykonanie uchwały powierza się Wójtowi Gminy Aleksandrów Kujawski.

§ 3. Uchwała wchodzi w życie z dniem podjęcia.



10.11.2021
KADCA PRAWNY
Burdak
Marcin Brzdek

¹⁾Zmiany wymienionej ustawy zostały ogłoszone w Dz. U. z 2021 r. poz. 1834

²⁾Zmiany wymienionej ustawy zostały ogłoszone w Dz. U. z 2021 r. 762

Spis treści: M. Skarżańska Olsz

Załącznik do uchwały Nr
Rady Gminy Aleksandrów Kujawski
z dnia 2021 r.

Wójt Gminy Aleksandrów Kujawski

Informacja o stanie realizacji zadań oświatowych w roku szkolnym 2020/2021

Gmina Aleksandrów Kujawski



Liczba uczniów, oddziałów i średnie liczby uczniów w oddziale

Szkoły/placówki	Liczba uczniów/ wychowanków	Liczba oddziałów, klas	Liczba absolwentów	Średnia liczba uczniów/ wychowanków
punkt przedszkolny				
Przedszkole				
szkoła podstawowa /ogółem/, w tym	726	56	80	12,18
a) oddziałów przedszkolnych				
b) oddziałów integracyjnych				
c) klas sportowych				
liceum ogólnokształcące				
Technikum				
zasadnicza szkoła zawodowa				
szkół dla dorosłych				
placówek w tym:				
a)				
b)				
oddziały gimnazjalne				
RAZEM	726	56	80	12,18

Nabór uczniów do klas pierwszych

Szkoły/placówki	Liczba uczniów/ wychowanków w roku szkolnym 2020/2021	Liczba klas, oddziałów
szkoła podstawowa /ogółem/, w tym	83	7
a) oddziałów przedszkolnych	-	-
b) oddziałów integracyjnych	-	-
c) klas sportowych	-	-
RAZEM	83	7

Absolwenci

Szkoły/placówki	Liczba uczniów/ wychowanków 2020/2021	% uczniów JST
szkoła podstawowa /ogółem/, w tym	80	13,3
a) oddziałów przedszkolnych	-	-
b) oddziałów integracyjnych	-	-
c) klas sportowych	-	-
gimnazjum	-	-
RAZEM	80	13,3

Stopień awansu zawodowego zatrudnionych nauczycieli/wychowawców

Stopień zawodowy	Liczba nauczycieli:								
	przedszkoli	szkół i placówek dla dzieci i młodzieży					szkół dla dorosłych	placówek	RAZEM
		szkół podstawowych	gimnazjów	liceów	techników	zasadniczych szkół zawodowych			
Profesor oświaty	-	0	-	-	-	-	-	-	0
zatrudniony w pełnym wymiarze	-	0	-	-	-	-	-	-	0
zatrudniony w niepełnym wymiarze	-	0	-	-	-	-	-	-	0
Nauczyciele dyplomowani	-	60	-	-	-	-	-	-	60
dyplomowani zatrudnieni w pełnym wymiarze	-	44	-	-	-	-	-	-	44
dyplomowani zatrudnieni w niepełnym wymiarze	-	16	-	-	-	-	-	-	16
etaty przeliczeniowe w szkołach/placówkach	-	48,17	-	-	-	-	-	-	48,17
Nauczyciele mianowani	-	37	-	-	-	-	-	-	37
mianowani zatrudnieni w pełnym wymiarze	-	27	-	-	-	-	-	-	27
mianowani zatrudnieni w niepełnym wymiarze	-	10	-	-	-	-	-	-	10
etaty przeliczeniowe w szkołach/placówkach	-	31,45	-	-	-	-	-	-	31,45
Nauczyciele kontraktowi	-	29	-	-	-	-	-	-	29
kontraktowi zatrudnieni w pełnym wymiarze	-	16	-	-	-	-	-	-	15
kontraktowi zatrudnieni w niepełnym wymiarze	-	13	-	-	-	-	-	-	14
etaty przeliczeniowe w szkołach/placówkach	-	21,95	-	-	-	-	-	-	21,95
Nauczyciele stażyści	-	1	-	-	-	-	-	-	1
stażyści zatrudnieni w pełnym wymiarze	-	1	-	-	-	-	-	-	1
stażyści zatrudnieni w niepełnym wymiarze	-	0	-	-	-	-	-	-	0
etaty przeliczeniowe w szkołach	-	1	-	-	-	-	-	-	1

Zajęcia dodatkowe finansowane przez JST

Rodzaj zajęć	liczba godzin zajęć dodatkowych tygodniowo				
	Szkoła Podstawowa	Gimnazjum	Liceum	Szkoły zawodowe	razem
zajęcia wyrównawcze w nauczaniu zintegrowanym	0				
zajęcia wyrównawcze z przedmiotów humanistycznych	0				
zajęcia wyrównawcze z przedmiotów matematyczno-przyrodniczych	0				
zajęcia wyrównawcze inne	0				
zajęcia przygotowujące do egzaminów z przedmiotów humanistycznych	1				
zajęcia przygotowujące do egzaminów z przedmiotów matematyczno-przyrodniczych	1				
zajęcia przygotowujące do egzaminów z języków	1				
zajęcia przygotowujące do egzaminów z przedmiotów zawodowych					
Zajęcia wyrównawcze i przygotowujące do egzaminów razem	3				
koła matematyczno-przyrodnicze	2				
koła humanistyczne	2				
koła językowe	1				
koła z przedmiotów zawodowych	0				
koła artystyczne	5				
zajęcia sportowe	2				
inne					
Koła i zajęcia sportowe razem	12				
doradztwo zawodowe	130/rok				
zajęcia w świetlicy	162 w tym 32AA				
Zajęcia rozwijające kompetencje emocjonalno-społeczne	2				
zajęcia z pomocą psychologiczno-pedagogiczną (np.. psycholog, logopeda, pedagog itp..)	130				

Uczniowie realizujący zajęcia indywidualne

Typ szkoły	liczba uczniów realizujących indywidualne zajęcia:		
	indywidualny tok nauki	indywidualny program nauki	indywidualne nauczanie
szkoła podstawowa	0	0	6
szkoła podstawowa specjalna			
Gimnazjum			
gimnazjum specjalne			
liceum ogólnokształcące			
liceum ogólnokształcące specjalne			
Technikum			
technikum specjalne			
zasadnicza szkoła zawodowa			
zasadnicza szkoła zawodowa specjalna			
szkoła policealna			
SPdP			
inne placówki			
RAZEM	0	0	6

Dzieci objętych WWRD wg roku urodzenia (w szkołach i placówkach samorządowych)	Liczba dzieci
-	-
-	-
-	-
-	-

**Najważniejsze osiągnięcia szkół i placówek oświatowych,
w tym olimpiady, konkursy, turnieje**
(o zasięgu co najmniej powiatowym)

Zakres przedmiotowy	Liczba osiągnięć:							
	przedszkola	szkół i placówek dla dzieci i młodzieży				szkoła dla dorosłych	placówka	RAZEM
		szkoła podstawowa	gimnazja	szkoła ponadgimnazjalna (LO+T)	zawodowa (ZSZ)			
1) olimpiady:								
a) laureaci		0					0	
b) finaliści		0					0	
2) konkursy:								
a) laureaci		5					5	
b) finaliści		5					5	
3) turnieje:								
		2					2	
4) zawody sportowe:								
		0					0	
RAZEM		12					12	

Zestawienie wyników klasyfikacji rocznej

Rok szkolny	Liczba uczniów i % promocji				
	szkół i placówek dla dzieci i młodzieży				szkół dla dorosłych
	szkoła podstawowa	gimnazja	szkoła ponadgimnazjalna (LO+T)	zawodowa (ZSZ)	
2018/2019					
liczba promowanych	722	-	-	-	-
% promowanych	99,6	-	-	-	-
średnie wyniki ocen	4,26	-	-	-	-
RAZEM					

Wyniki sprawdzianów klas 8

Nazwa szkoły	Język polski	Matematyka	Język angielski
Opoki	55%	23%	53%
Ostrowąs	45,8%	39,6%	57,4%
Przybranowo	48,5%	29,5%	35,1%
Woluszewo	62%	53%	72%
Stawki	50%	36%	56%
Służewo	56%	33%	50%
Gmina	52%	34%	53%
Powiat	55%	41%	57%
Województwo	57%	43%	62%
Kraj	60%	47%	66%

Pomoc materialna dla uczniów i wychowanków w roku szkolnym 2020/2021

Forma pomocy	Liczba przyznanej pomocy:					
	szkół i placówek dla dzieci i młodzieży				szkół dla dorosłych	placówek
	szkoła podstawowa	gimnazja	szkoła ponadgimnazjalna (LO+I)	zawodowa (ZSZ)		
Pomoc materialna dla uczniów o charakterze motywacyjnym:						
a) stypendia szkolne za wyniki w nauce						
b) stypendia szkolne za osiągnięcia sportowe						
Pomoc materialna dla uczniów o charakterze socjalnym:						
a) zasiłki szkolne	2					
b) stypendia szkolne	81		34	14		
c) wyprawka szkolna						
d) darmowe podręczniki	349					
e) darmowe materiały ćwiczeniowe	718					
RAZEM	1150		34	14		

Finanse oświaty JST

Dane statystyki finansowej	2020 rok	2021 rok *)
Budżet Gminy – wydatki w zł	61 513 370	50 529 643
Budżet Oświaty – wydatki w zł	13 034 078	9 820 804
Udział wydatków oświaty w finansowaniu wydatków gminy (w%)	21%	19%
Kwota części oświatowej subwencji ogólnej w zł	8 534 837	8 683 188
Dotacje celowe w zł	83 830	103 508
Udział subwencji ogólnej i dotacji celowej w finansowaniu wydatków oświaty (w %)	66%	89%
Środki pochodzące z budżetu Unii Europejskiej	0	0
Wydatki na oświatę w dziale 801 i 854 (bez wydatków inwestycyjnych) - szkoły w zł	11 796 684	8 920 102
liczba uczniów w szkołach (wg stanu na dzień 30 września)	718	719
Wydatki na oświatę w dziale 801 i 854 (bez wydatków inwestycyjnych) - przedszkola w zł	0	0
liczba wychowanków w przedszkolach (wg stanu na dzień 30 września)	0	0
Wydatki na oświatę - przedszkola w przeliczeniu na 1 ucznia w zł	0	0
Wydatki na oświatę w dziale 801 i 854 (bez wydatków inwestycyjnych) - szkoły i przedszkola w zł	11 796 684	8 920 102
liczba wychowanków w przedszkolach i uczniów w szkołach (wg stanu na dzień 30 września)	718	719
Wydatki na oświatę - szkoły i przedszkola w przeliczeniu na 1 ucznia w zł	-	-
Wydatki z tytułu dowozu dzieci do szkoły	487 084	377 508
Dofinansowanie pracodawcom kosztów kształcenia młodocianych (art.70b - ustawy o systemie oświaty)	72 496	16 162
Dochody z tytułu wynajmu pomieszczeń szkoły/placówki	0	0
Kwota dotacji udzielonej szkołom i przedszkolom niepublicznym w JST, łącznie z kwotą refundacji udzielonej innym gminom, w zł	2 473 366	2 113 380
Wydatki na publiczne przedszkola prowadzone przez osobę inną niż jst.	0	0

*) plan finansowy stan na 30.09.

Kontrole prowadzone przez organ nadzoru pedagogicznego

Rodzaje kontroli	Liczba kontroli w:							
	przedszkolach	szkolach i placówkach dla dzieci i młodzieży				szkolach dla dorosłych	placówkach	RAZEM
		szkoła podstawowa	gimnazja	szkoła ponadgimnazjalna (LO+T)	zawodowa (ZSZ)			
1) Planowe		1						1
2) Doraźne		2						2
RAZEM KONTROLI		3						3

Zalecenia wydane w czasie kontroli	Liczba wydanych zaleceń w:							
	przedszkolach	szkolach i placówkach dla dzieci i młodzieży				szkolach dla dorosłych	placówkach	RAZEM
		szkoła podstawowa	gimnazja	szkoła ponadgimnazjalna (LO+T)	zawodowa (ZSZ)			
1) Kontroli planowych		0						0
2) Kontroli doraźnych		0						0
RAZEM WYDANYCH ZALECEŃ		0						0

Monitorowanie szkół i placówek realizowane przez organ nadzoru pedagogicznego

Rodzaje	Liczba w:							
	przedszkolach	szkołach i placówkach dla dzieci i młodzieży				szkołach dla dorosłych	placówkach	RAZEM
		szkoła podstawowa	gimnazja	szkoła ponadgimnazjalna (LO+T)	zawodowa (ZSZ)			
1) Monitorowanie planowe		25						25
2) Monitorowanie dorażne		16						16
RAZEM KONTROLI		41						41

Orzeczenia o potrzebie kształcenia specjalnego - uczniowie z jedną niepełnosprawnością

Rodzaj niepełnosprawności	Liczba uczniów						
	przedszkolach	szkolach i placówkach dla dzieci i młodzieży				szkolach dla dorosłych placówkach	Ogółem z niepełnosprawnościami
		szkoła podstawowa	gimnazja	szkoła ponadgimnazjalna (LO+T)	zawodowa (ZSZ)		
niewidomi		0					0
słabowidzący		0					0
niesłyszący		1					1
słabosłyszący		2					2
niepełnosprawność intelektualna w stopniu lekkim		8					8
niepełnosprawność intelektualna w stopniu umiarkowanym lub znacznym		0					0
z upośledzeniem umysłowym w stopniu głębokim		0					0
z niepełnosprawnością ruchową		1					1
z niepełnosprawnościami sprzężonymi		0					0
niedostosowani społecznie		0					0
zagrożeni niedostosowaniem społecznym		0					0
zagrożeni uzależnieniem		0					0
z zaburzeniami zachowania		0					0
z autyzmem		0					0
przewlekłe choroby		0					0
z zaburzeniami psychicznymi		0					0
niewidomi i słabo widzący (w tym dla dzieci z zezem)		0					0
niesłyszący i słabosłyszący		0					0
z autyzmem i niepełnosprawnościami sprzężonymi		0					0
nie dotyczy		0					0
z niepełnosprawnością ruchową w tym z afazją		0					0
z autyzmem w tym z zespołem Aspergera		2					2
RAZEM		14					14

**Orzeczenia o potrzebie kształcenia specjalnego
- uczniowie z więcej niż jedną niepełnosprawnością.**

Rodzaj niepełnosprawności sprzężonych	Liczba uczniów							
	przedszkolach	szkolach i placówkach dla dzieci i młodzieży				szkolach dla dorosłych	placówkach	Ogółem z niepełnosprawnościami sprzężonymi
		szkola podstawowa	gimnazja	szkola ponadgimnazjalna (LO+T)	zawodowa (ZSZ)			
niewidomi		0					0	
słabowidzący		0					0	
niesłyszący		0					0	
słabosłyszący		0					0	
niepełnosprawność intelektualna w stopniu lekkim		1					1	
niepełnosprawność intelektualna w stopniu umiarkowanym lub znacznym		0					0	
z upośledzeniem umysłowym w stopniu głębokim		0					0	
z niepełnosprawnością ruchową		0					0	
z niepełnosprawnościami sprzężonymi		1					1	
niedostosowani społecznie		0					0	
zagrożeni niedostosowaniem społecznym		0					0	
zagrożeni uzależnieniem		0					0	
z zaburzeniami zachowania		0					0	
z autyzmem		0					0	
przewlekłe choroby		0					0	
z zaburzeniami psychicznymi		0					0	
niewidomi i słabo widzący (w tym dla dzieci z zezem)		0					0	
niesłyszący i słabosłyszący		0					0	
z autyzmem i niepełnosprawnościami sprzężonymi		2					2	
nie dotyczy		0					0	
z niepełnosprawnością ruchową w tym z afazją		1					1	
z autyzmem w tym z zespołem Aspergera		0					0	
RAZEM		5					5	

Uczniowie objęci nauczaniem indywidualnym

Miejsce realizacji lekcji/zajęć	Liczba uczniów/liczba godzin									
	przedszkola	szkoly i placówki dla dzieci i młodzieży					szkoly dla dorosłych	placówki	ogółem z niepełnosprawnościami	
		szkole podstawowa	gimnazjum	szkole ponadgimnazjalna					liczba uczniów	liczba godzin
				liceum ogólnokształcące	technikum	zasadnicza szkoła zawodowa				
szkole/przedszkole	/	6/68	/	/	/	/	/	/	6	68
dom rodzinny	/	/	/	/	/	/	/	/		
inne, jaki?	/	/	/	/	/	/	/	/		
inne: (jakie?)	/	/	/	/	/	/	/	/		
...	/	/	/	/	/	/	/	/		
RAZEM	/	/	/	/	/	/	/	/	6	68

Zajęcia rewalidacyjno-wychowawcze

Forma zajęć	Liczba uczestników/liczba godzin						
	przedszkola	szkoly i placówki organizujące ZRW				Ogółem	
		szkoła podstawowa	gimnazjum	placówki			
				publiczne	niepubliczne	liczba uczestników	liczba godzin
nauczanie indywidualne	/	1	/	/	/	1	10
nauczanie grupowe	/		/	/	/		
Ogółem	/		/	/	/	1	10

Uczniowie objęci zajęciami specjalistycznymi w ramach pomocy psychologiczno-pedagogicznej

Rodzaj zajęć	Liczba godzin								
	przedszkola	szkoly i placówki dla dzieci i młodzieży					szkoly dla dorosłych	placówki	Ogółem
		szkoła podstawowa	gimnazjum	szkoła ponadgimnazjalna					
				liceum ogólnokształcące	technikum	zasadnicza szkoła zawodowa			
logopedyczne		55						55	
korekcyjno-kompensacyjne		36						36	
socjoterapeutyczne		2						2	
rewalidacyjne		36						36	
dydaktyczno-wyrównawcze		0						0	
koła zainteresowań		34						34	
zajęcia z pedagogiem		29						29	
RAZEM		192						192	

UZASADNIENIE

Zgodnie z ustawą Prawo oświatowe organ wykonawczy przedstawia organowi stanowiącemu informację o stanie realizacji zadań oświatowych za poprzedni rok szkolny w terminie do 31 października.

Projekt

z dnia 15 listopada 2021 r.

Zatwierdzony przez

UCHWAŁA NR
RADY GMINY ALEKSANDRÓW KUJAWSKI

z dnia 15 listopada 2021 r.

zmieniająca uchwałę w sprawie ustalenia wysokości opłaty za pobyt w żłobku oraz maksymalnej opłaty za wyżywienie dziecka w Żłobku Samorządowym Bursztynek w Odolionie prowadzonym przez Gminę Aleksandrów Kujawski i warunków częściowego zwolnienia od ponoszenia tych opłat.

Na podstawie art. 18 ust. 2 pkt. 15 ustawy z dnia 8 marca 1990 r. o samorządzie gminnym (Dz. U. z 2021 r. poz. 1372 ze zm.¹⁾) oraz art. 58 ust. 1 i art. 59 ust. 2 ustawy z dnia 4 lutego 2011 r. o opiece nad dziećmi w wieku do lat 3 (Dz. U. z 2021 r. poz. 75 ze zm.²⁾) Rada Gminy uchwała, co następuje:

§ 1. W Uchwale Nr XXVIII/223/21 Rady Gminy Aleksandrów Kujawski z dnia 29 stycznia 2021 r. w sprawie ustalenia wysokości opłaty za pobyt w żłobku oraz maksymalnej opłaty za wyżywienie dziecka w Żłobku Samorządowym Bursztynek w Odolionie prowadzonym przez Gminę Aleksandrów Kujawski i warunków częściowego zwolnienia od ponoszenia tych opłat (Dz. Urz. Woj. Kuj-Pom. z 2021 r. poz. 699) zmienia się § 1 ust. 1, który otrzymuje brzmienie:

„1. Ustala się opłatę za pobyt dziecka w żłobku prowadzonym przez Gminę Aleksandrów Kujawski w wysokości 400 zł miesięcznie.”.

§ 2. Wykonanie uchwały powierza się Wójtowi Gminy Aleksandrów Kujawski.

§ 3. Uchwała wchodzi w życie po upływie 14 dni od dnia jej ogłoszenia w Dzienniku Urzędowym Województwa Kujawsko-Pomorskiego, z mocą obowiązującą od 01 stycznia 2022 roku.

15. 11. 2021
KADCA PRAWNY

Marcin Brzdek

¹⁾ Zmiany wymienionej ustawy zostały ogłoszone w Dz.U. z 2021 r. poz. 1834.

²⁾ Zmiany wymienionej ustawy zostały ogłoszone w Dz.U. z 2020 r. poz. 2400 oraz z 2021 r. poz. 952.

UZASADNIENIE

Zgodnie z art. 58 ust. 1 ustawy z dnia 4 lutego 2011 roku o opiece nad dziećmi w wieku do lat 3 (Dz. U. z 2021 r., poz. 75 ze zm.) wysokość opłaty za pobyt dziecka w żłobku utworzonym przez gminę ustala rada gminy w drodze uchwały. Opłata miesięczna za pobyt dziecka w żłobku w kwocie 300 zł obowiązuje od 01 marca 2021 roku. Niniejsza uchwała zakłada zwiększenie stawki opłaty za pobyt dziecka w żłobku do 400 zł, co podyktowane jest znaczącym wzrostem kosztów bieżącego utrzymania żłobka.

Z kalkulacji ekonomicznej wynika, że w roku 2022 miesięczny koszt pobytu jednego dziecka w żłobku wzrośnie z 1643,80 zł do 2032,55 zł. Na podaną kwotę składają się koszty bezpośrednio związane z pobytem dziecka w żłobku takie jak: wynagrodzenia personelu i pochodne, zakup materiałów plastycznych, pomocy dydaktycznych i zabawek, zakup energii elektrycznej, wody, gazu, koszty zajęć dodatkowych z rytmiki, wywozu nieczystości i odprowadzania ścieków, koszty środków czystości i środków do dezynfekcji, zakup usług zdrowotnych i szkoleń pracowników. Na wzrost kosztów pobytu dziecka w żłobku mają bezpośredni wpływ wzrosty cen wymienionych powyżej kategorii wydatków, a przede wszystkim wzrost minimalnego wynagrodzenia personelu oraz przejście żłobka na gazowy system ogrzewania. W kalkulacji nie brano pod uwagę pozostałych kosztów utrzymania budynku takich jak np. ubezpieczenie mienia, koszty konserwacji, napraw i przeglądów oraz zakupu usług pozostałych. Zaproponowana w uchwale kwota 400 zł miesięcznie stanowi 20% miesięcznego kosztu pobytu dziecka w żłobku, natomiast pozostałe 80% obciąża Gminę Aleksandrów Kujawski.

Należy zaznaczyć, że oprócz opłat za pobyt dziecka w żłobku oraz jego wyżywienie, rodzice nie ponoszą żadnych dodatkowych kosztów związanych z działalnością żłobka jak np. kosztów prania pościeli, zakupu materiałów plastycznych, zajęć dodatkowych czy wyposażenia żłobka w zabawki i pomoce dydaktyczne. Mając na uwadze najwyższy standard opieki nad dziećmi do lat 3 w żłobku wykorzystuje się tylko certyfikowane materiały plastyczne i zabawki oraz delikatną, hipoalergiczną chemię piorącą i czyszczącą. Przypomnijmy również, że placówka czynna jest przez 12 miesięcy w roku od poniedziałku do piątku w godz. 6.30-16.30, bez tzw. przerwy wakacyjnej, co jest bardzo istotne dla rodziców aktywnych zawodowo.

Wychodząc z założenia, że osoby oddające dziecko pod opiekę żłobka powracają na rynek pracy i otrzymują najniższe wynagrodzenie, to opłata za pobyt dziecka w żłobku oscylująca wokół 13% najniższego wynagrodzenia stanowi niewielki procent ich dochodów. Natomiast koszty utrzymania żłobka ulegają corocznemu zwiększeniu. Placówka przez najbliższe dwa lata nie może korzystać z dofinansowania ze środków unijnych ponieważ po zakończonym projekcie jest zobowiązana do utrzymania instytucjonalnej gotowości do świadczenia usług. Natomiast poziom dofinansowania w ramach rządowego programu Maluch+ w roku 2021 stanowi 10% wydatków budżetowych żłobka.

Wprowadzona stawka za pobyt dziecka w żłobku w całości będzie przeznaczona na pokrycie kosztów działalności żłobka oraz podniesienie standardów opieki nad dziećmi do lat 3 w tym:

- Zapewnienia dzieciom opieki w warunkach bytowych najbardziej zbliżonych do warunków domowych.
- Zagwarantowania dzieciom właściwej opieki pielęgnacyjnej, profilaktyczno-zdrowotnej, wychowawczej z uwzględnieniem indywidualnych potrzeb dziecka.
- Prowadzenia zajęć opiekuńczych, wychowawczych i edukacyjnych uwzględniających rozwój psychomotoryczny dziecka, właściwych do wieku dziecka.

Mając na uwadze powyższe, podjęcie uchwały jest uzasadnione.

Projekt

z dnia 21 października 2021 r.
Zatwierdzony przez

**UCHWAŁA NR
RADY GMINY ALEKSANDRÓW KUJAWSKI**

z dnia 2021 r.


**w sprawie przyjęcia Programu Współpracy Gminy Aleksandrów Kujawski z Organizacjami
Pozarządowymi oraz podmiotami wymienionymi w art. 3 ust. 3 ustawy z dnia 24 kwietnia 2003 r.
o działalności pożytku publicznego i o wolontariacie na rok 2022**

Na podstawie art. 18 ust. 2 pkt 15 ustawy z dnia 8 marca 1990 r. o samorządzie gminnym (Dz. U. z 2021 r. poz. 1372 ze zm.¹⁾) oraz art. 5a ust. 1 ustawy z dnia 24 kwietnia 2003 roku o działalności pożytku publicznego i o wolontariacie (Dz. U. z 2020 r. poz. 1057 ze zm.²⁾) uchwała się co następuje:

§ 1. Przyjmuje się Program Współpracy Gminy Aleksandrów Kujawski z Organizacjami Pozarządowymi oraz podmiotami wymienionymi w art. 3 ust. 3 ustawy z dnia 24 kwietnia 2003 r. o działalności pożytku publicznego i o wolontariacie na rok 2022 stanowiący załącznik do niniejszej uchwały.

§ 2. Wykonanie uchwały powierza się Wójtowi Gminy Aleksandrów Kujawski.

§ 3. Uchwała wchodzi w życie z dniem podjęcia i podlega ogłoszeniu w sposób zwyczajowo przyjęty.



21.10.2021
RADCA PRAWNY
Marcin Brzdek

¹⁾ Zmiany wymienionej ustawy zostały ogłoszone w Dz. U. z 2021 r. poz. 1834

²⁾ Zmiany wymienionej ustawy zostały ogłoszone w Dz. U. z 2019 r. poz. 2020, oraz z 2021 r. poz. 1038, poz. 1243 i poz. 1535

UZASADNIENIE

Organizacje pozarządowe są ważnym partnerem dla samorządu, ponieważ podejmując różne inicjatywy działają na rzecz dobra społeczności lokalnej. Współpraca organizacji pozarządowych z samorządem terytorialnym stwarza szansę na lepsze zorganizowanie wspólnego celu: poprawy jakości życia mieszkańców naszej gminy. Ujęcie form tej współpracy w ramach "Programu Współpracy Gminy Aleksandrów Kujawski z Organizacjami Pozarządowymi oraz podmiotami wymienionymi w art. 3 ust. 3 ustawy z dnia 24 kwietnia 2003 r. o działalności pożytku publicznego i o wolontariacie (Dz. U. z 2020 r. poz. 1057 ze zm.) na rok 2022" wynika z ustawy o działalności pożytku publicznego i o wolontariacie. Przy opracowaniu programu wykorzystano doświadczenia wpływające z realizacji analogicznych programów w latach poprzednich.

Załącznik do uchwały Nr
Rady Gminy Aleksandrów Kujawski
z dnia 2021 r.

**Program Współpracy
Gminy Aleksandrów Kujawski
z Organizacjami Pozarządowymi oraz
podmiotami wymienionymi w art. 3 ust. 3 ustawy
z dnia 24 kwietnia 2003 r. o działalności pożytku
publicznego i o wolontariacie
(Dz. U. z 2020 r. poz. 1057 ze zm.)
na rok 2022**

ROZDZIAŁ I. POSTANOWIENIA OGÓLNE

§ 1

Ilekróć w niniejszym programie jest mowa o:

- 1) ustawie – należy przez to rozumieć ustawę z dnia 24 kwietnia 2003 r. o działalności pożytku publicznego i wolontariacie (Dz. U. z 2020 r. poz. 1057 ze zm.);
- 2) działalności pożytku publicznego – należy przez to rozumieć działalność społecznie użyteczną, prowadzoną przez organizacje pozarządowe w sferze zadań publicznych określonych w ustawie;
- 3) organizacjach pozarządowych – należy przez to rozumieć osoby prawne i jednostki organizacyjne, o których mowa w art. 3 ust. 2 i 3 ustawy z dnia 24 kwietnia 2003 r. o działalności pożytku publicznego i wolontariacie;
- 4) programie – należy przez to rozumieć „Program Współpracy Gminy Aleksandrów Kujawski z Organizacjami Pozarządowymi oraz podmiotami wymienionymi w art. 3 ust. 3 ustawy z dnia 24 kwietnia 2003 r. o działalności pożytku publicznego i o wolontariacie (Dz. U. z 2020 r. poz. 1057 ze zm.) na rok 2022;
- 5) konkursie – należy przez to rozumieć otwarty konkurs ofert, o którym mowa w art. 11 ust. 2 i art. 13 ustawy z dnia 24 kwietnia 2003 r. o działalności pożytku publicznego i wolontariacie.

ROZDZIAŁ II. CELE GŁÓWNE I CELE SZCZEGÓŁOWE PROGRAMU

§ 2

1. Celem głównym Programu jest efektywne wykorzystanie społecznej aktywności, służącej pełniejszemu zaspokajaniu potrzeb mieszkańców gminy. Zasadniczym celem jest budowanie partnerstwa między samorządem i podmiotami działającymi w sferze pożytku publicznego oraz umacnianie w świadomości społecznej poczucia odpowiedzialności za swoje otoczenie i wspólnotę lokalną.
2. Do celów szczegółowych zaliczamy:
 - 1) umocnienie lokalnych działań poprzez stworzenie warunków dla powstania inicjatyw i struktur funkcjonujących na rzecz społeczności lokalnych,
 - 2) zwiększenie wpływu sektora obywatelskiego na kreowanie polityki społecznej w Gminie,
 - 3) poprawa jakości życia, poprzez pełniejsze zaspokajanie potrzeb społecznych,
 - 4) integracja podmiotów, których sferą działania są zadania wymienione w art. 4 ustawy,
 - 5) udział zainteresowanych podmiotów przy tworzeniu programu współpracy,
 - 6) otwarcie na innowacyjność, konkurencyjność poprzez umożliwienie organizacjom pozarządowym indywidualnego wystąpienia z ofertą realizacji projektów konkretnych zadań publicznych, które obecnie prowadzone są przez samorząd,
 - 7) zabezpieczenie środków finansowych na dofinansowanie zadań publicznych,
 - 8) zlecenie realizacji zadań publicznych poprzez powierzanie lub wspieranie wykonywania zadań publicznych wraz z udzielaniem dotacji na finansowanie ich realizacji,
 - 9) określenie priorytetowych zadań publicznych,
 - 10) tworzenie warunków do budowania współpracy między samorządem i organizacjami pozarządowymi,
 - 11) aktywizacja społeczności lokalnej na poziomie sołectw i Gminy,
 - 12) promocja organizacji pozarządowych i wzmacnianie ich potencjału instytucjonalnego.

ROZDZIAŁ III. ZASADY WSPÓŁPRACY

§ 3

Współpraca Gminy Aleksandrów Kujawski z organizacjami pozarządowymi oraz podmiotami prowadzącymi działalność pożytku publicznego opierać się będzie o następujące zasady:

- 1) pomocniczości – oznacza, że Gmina powierza podmiotom programu realizację zadań własnych, a podmioty programu zapewniają ich wykonanie w sposób ekonomiczny, profesjonalny i terminowy;
- 2) suwerenności stron – współpracujące strony samodzielnie i w sposób niezależny podejmują działania w zakresie współpracy;
- 3) partnerstwa – samorząd oraz organizacje pozarządowe są równoprawnymi partnerami w zakresie współpracy i realizacji zadań publicznych;
- 4) efektywności – wspólne dążenie do osiągnięcia możliwie najlepszych efektów realizacji zadań publicznych;
- 5) uczciwej konkurencji – równy dostęp do informacji w zakresie wykonywanych działań zarówno przez podmioty publiczne jak i niepubliczne oraz stosowanie tych samych kryteriów przy dokonywaniu oceny tych działań i podejmowaniu decyzji odnośnie ich finansowania;
- 6) jawności – możliwości współpracy gminy z organizacjami są powszechnie znane i dostępne oraz zrozumiałe w zakresie stosowanych procedur i kryteriów podejmowania decyzji.

ROZDZIAŁ IV. ZAKRES PRZEDMIOTOWY PROGRAMU

§ 4

Przedmiot współpracy stanowią głównie zadania określone w art. 4 ust. 1 ustawy w zakresie odpowiadającym zadaniom gminy.

ROZDZIAŁ V. FORMY WSPÓŁPRACY

§ 5

1. Współpraca gminy z organizacjami pozarządowymi ma charakter finansowy i pozafinansowy.
2. Współpraca o charakterze finansowym odbywa się w następujących formach:
 - 1) zlecenia realizacji zadań publicznych w trybie otwartego konkursu ofert, zgodnie z przepisami określonymi w art. 11 ustawy;
 - 2) zlecenia realizacji zadań publicznych z pominięciem otwartego konkursu ofert (tzw. tryb uproszczony), zgodnie z przepisami określonymi w art. 19a ustawy.
3. Formy współpracy pozafinansowej:
 - 1) wzajemne informowanie o planowanych kierunkach działalności;
 - a) udzielanie informacji o istnieniu innych źródeł finansowania, zwłaszcza pochodzących z sektora prywatnego, funduszy celowych i prywatnych fundacji,
 - b) prowadzenie i aktualizacja wykazu organizacji pozarządowych i innych podmiotów na stronie internetowej Urzędu,
 - c) wzajemne informowanie się o planowanych kierunkach działalności poprzez publikację ważnych informacji na stronach internetowych gminy Aleksandrów Kujawski, tablicach ogłoszeń,
 - d) konsultacje z organizacjami pozarządowymi i innymi podmiotami projektów aktów normatywnych w dziedzinach dotyczących działalności statutowej tych organizacji zgodnie z odrębną uchwałą Rady Gminy Aleksandrów Kujawski, określającą zasady konsultacji,

- e) inne formy wsparcia, np. otwarte spotkania pomiędzy organizacjami a przedstawicielami samorządu, udostępnianie lokali gminnych, użyczenie sprzętu, lokalu,
- 2) o charakterze promocyjnym:
- a) udzielanie rekomendacji organizacjom współpracującym z Gminą, które ubiegają się o dofinansowanie z innych źródeł,
- b) promocja działalności organizacji współpracujących z gminą poprzez lokalne media,
- 3) o charakterze organizacyjnym;
- a) udostępnianie obiektów gminnych do realizacji zadań publicznych,
- b) skierowanie w miarę możliwości pracowników zatrudnionych w ramach prac społecznie użytecznych do pracy w organizacjach pozarządowych i innych podmiotach realizujących zadania z zakresu pożytku publicznego,
- c) tworzenie wspólnych zespołów o charakterze doradczym i inicjatywnym oraz organizowanie ich pracy,
- d) realizację wspólnych projektów i inicjatyw na rzecz społeczności lokalnej, szczególnie z zakresu kultury, turystyki, sportu, rekreacji, podtrzymywania i upowszechniania tradycji narodowej oraz pomocy społecznej,
- 4) pomoc techniczna;
- a) pomoc w miarę możliwości w organizacji środków transportu do przewozu osób i materiałów, związanych z wykonywaniem zadań publicznych, wspólnych projektów i inicjatyw na rzecz społeczności lokalnej w ramach działalności statutowej,
- b) udostępnienie, w miarę możliwości, pomieszczeń lub użyczenie sprzętu teleinformatycznego służących do realizacji zadań statutowych,
- c) przekazywanie podmiotom programu zamortyzowanych środków trwałych, sprzętu i wyposażenia.

ROZDZIAŁ VI. PRIORYTETOWE ZADANIA PUBLICZNE

§ 6

Ustala się następujące zadania priorytetowe, które mogą być zlecane do realizacji organizacjom prowadzącym działalność statutową w danej dziedzinie:

- 1) zadania z zakresu pomocy społecznej, w tym pomocy rodzinom i osobom w trudnej sytuacji życiowej oraz wyrównywania szans tych rodzin i osób, mające na celu przeciwdziałanie wykluczeniu społecznemu oraz wyrównywanie szans, realizowane w szczególności poprzez:
- a) wspieranie działań z zakresu opieki nad osobami przewlekle chorymi,
- b) wspieranie zajęć rozwojowych dla dzieci i młodzieży zagrożonych wykluczeniem społecznym,
- c) wspieranie różnych form pracy kulturalno-oświatowej z dziećmi i młodzieżą,
- d) wspieranie działań na rzecz rodzin,
- 2) zadania z zakresu ochrony i promocji zdrowia, mające na celu zwiększenie świadomości zdrowotnej społeczeństwa, wytworzenie prawidłowych nawyków zdrowotnych, oraz pokazanie znaczenia wczesnej diagnostyki i skuteczności leczenia, realizowane w szczególności poprzez:
- a) wspieranie realizacji zadań z zakresu ochrony i promocji zdrowia,
- b) organizowanie oraz współorganizowanie konferencji, seminariów, szkoleń dotyczących profilaktyki i promocji zdrowia,
- c) promocję działań organizacji pozarządowych realizujących zadania w zakresie profilaktyki i promocji zdrowia,
- d) współpracę w realizacji regionalnych programów zdrowotnych;

- 3) zadania z zakresu przeciwdziałania uzależnieniom i patologiom społecznym, mające na celu przeciwdziałanie narkomanii, alkoholizmowi i innym uzależnieniom, realizowane w szczególności poprzez:
 - a) wspieranie zadań z zakresu przeciwdziałania alkoholizmowi w gminie,
 - b) wspieranie zadań z zakresu przeciwdziałania narkomanii w gminie,
 - c) wspieranie zadań z zakresu aktywizacji środowisk wiejskich w zakresie rozwiązywania problemów alkoholowych, narkomanii i innych uzależnień;
- 4) zadania z zakresu działania na rzecz osób niepełnosprawnych, mające na celu stwarzanie warunków do pełnego uczestnictwa tych osób w życiu społecznym i zawodowym, realizowane w szczególności poprzez:
 - a) wspieranie dostępu dzieci i młodzieży do wczesnej wielospecjalistycznej interwencji w niepełnosprawność,
 - b) współpraca przy realizacji spotkań, konferencji, imprez okolicznościowych, konkursów itp.,
 - c) wspieranie działań na rzecz wdrażania nowoczesnych metod diagnozy, terapii i rehabilitacji osób niepełnosprawnych;
- 5) zadania z zakresu nauki, szkolnictwa wyższego, edukacji, oświaty i wychowania, mające na celu rozwój edukacji w gminie w szczególności poprzez:
 - a) wspieranie zadań z zakresu edukacji popularyzującej przedmioty matematyczne, fizyczne, astronomiczne, przyrodnicze i techniczne wśród dzieci i młodzieży za pomocą innowacyjnych narzędzi, programów i metod nauczania,
 - b) organizację konferencji, seminariów, sesji naukowo-dydaktycznych i innych przedsięwzięć realizowanych;
- 6) zadania z zakresu kultury, sztuki, ochrony dóbr kultury i dziedzictwa narodowego, mające na celu wzbogacanie życia kulturalnego regionu, ułatwianie mieszkańcom dostępu do dóbr kultury i sztuki, rozwijanie i promowanie talentów, podtrzymywanie i wzmacnianie tożsamości i tradycji regionalnej oraz ochronę dziedzictwa kulturowego regionu realizowane w szczególności poprzez:
 - a) wspieranie zadań z zakresu kultury, sztuki, ochrony dóbr kultury i dziedzictwa narodowego,
 - b) wspieranie indywidualnej i zbiorowej aktywności kulturalnej i artystycznej poprzez promowanie,
 - c) współorganizację przedsięwzięć związanych z ochroną i wspieraniem twórczości ludowej,
 - d) udzielanie pomocy organizacyjnej, metodycznej i artystycznej organizacjom pozarządowym przez gminne instytucje kultury, dla których organem założycielskim jest samorząd gminy;
- 7) zadania z zakresu wspierania i upowszechniania kultury fizycznej, mające na celu promocję aktywności ruchowej, podnoszenie sprawności fizycznej dzieci i młodzieży oraz osób starszych, promocję gminy w kraju i za granicą oraz aktywizację i integrację mieszkańców regionu poprzez sport, realizowane w szczególności poprzez:
 - a) wspieranie realizacji zadań z zakresu upowszechniania kultury fizycznej i sportu,
 - b) wspieranie realizacji zadań z zakresu organizacji szkolenia sportowego dzieci i młodzieży, w tym kadry młodzika,
- 8) zadania z zakresu turystyki i krajoznawstwa, mające na celu upowszechnianie krajoznawstwa i turystyki, w tym turystyki kwalifikowanej, jako formy spędzania czasu wolnego połączonego z poznawaniem walorów przyrodniczych i kulturowych regionu, realizowane w szczególności poprzez:
 - a) zlecenie realizacji zadań z zakresu upowszechniania krajoznawstwa i turystyki,
 - b) organizację i współorganizację konferencji, targów i innych przedsięwzięć związanych z promocją walorów turystycznych regionu,

- 9) zadania z zakresu podtrzymywania i upowszechniania tradycji narodowej, pielęgnowania polskości oraz rozwoju świadomości narodowej, obywatelskiej i kulturowej, mające na celu rozwijanie wiedzy i świadomości historycznej oraz podtrzymywanie postaw patriotycznych wśród mieszkańców regionu realizowane poprzez:
 - a) współdziałanie w zakresie organizacji uroczystości jubileuszowych, rocznic i obchodów świąt państwowych,
 - b) organizowanie spotkań przedstawicieli środowisk kombatanckich mających na celu ich integrację,
 - c) wspieranie zadań z zakresu działań zmierzających do integracji środowisk kombatanckich koordynacja ich działań;
- 10) działania wspomagające rozwój wspólnot i społeczności lokalnej, mające na celu wzmocnienie potencjału organizacji pozarządowych w regionie, podnoszenie standardów ich działalności oraz umacnianie pozytywnego wizerunku trzeciego sektora w społecznościach lokalnych, realizowane w szczególności poprzez:
 - a) wspieranie działań z zakresu aktywizacji, integracji społecznej i inicjatyw mieszkańców,
 - b) prowadzenie wspólnych przedsięwzięć na rzecz społeczności lokalnych, zwłaszcza poprzez działania w obszarze polityki społecznej,
 - c) bieżące konsultacje i doradztwo, umożliwiające uzyskanie informacji przez przedstawicieli organizacji pozarządowych lub liderów lokalnych,
 - d) doradztwo z zakresu prawa, rachunkowości i innych ważnych dla sektora pozarządowego dziedzin prowadzone przez ekspertów z tych dziedzin,
 - e) organizację szkoleń z zakresu współpracy samorządu z organizacjami pozarządowymi, mających na celu upowszechnianie partnerskiego modelu realizacji zadań,
 - f) prowadzenie podstrony internetowej gminy skierowanej do organizacji pozarządowych www.gmina-aleksandrowkujawski.pl,
 - g) aktualizację bazy organizacji pozarządowych gminy,
 - h) podejmowanie działań w ramach platformy współpracy pracowników samorządowych wszystkich szczebli samorządu gminy, odpowiedzialnych za współpracę z organizacjami pozarządowymi,
 - i) podejmowanie prac nad tworzeniem standardów realizacji zadań publicznych,
 - j) promowanie dobrych praktyk,
 - k) promowanie idei przekazywania 1% organizacjom pożytku publicznego działającym na terenie gminy,
 - l) promowanie i wspieranie procesu tworzenia sieci organizacji pozarządowych w zakresie terytorialnym i branżowym.

ROZDZIAŁ VII. OKRES REALIZACJI PROGRAMU

§ 7

Program ma charakter roczny i obowiązuje od 1 stycznia 2022 r. do 31 grudnia 2022 r.

ROZDZIAŁ VIII. SPOSÓB REALIZACJI PROGRAMU

§ 8

Program będzie realizowany w szczególności poprzez:

- 1) zlecenie realizacji zadań publicznych:
 - a) w ramach otwartych konkursów ofert,
 - b) z pominięciem otwartego konkursu ofert;
- 2) konsultowanie z organizacjami pozarządowymi projektów aktów normatywnych w dziedzinach dotyczących działalności statutowej organizacji;

- 3) konsultacje form i metod współpracy samorządu gminy z organizacjami pozarządowymi, w tym organizację spotkań otwartych poświęconych współpracy;
- 4) organizowanie i współorganizowanie spotkań, konferencji, szkoleń, których uczestnikami są przedstawiciele organizacji pozarządowych i samorządu gminy;
- 5) udzielanie stałego wsparcia merytorycznego organizacjom pozarządowym przez pracowników Urzędu Gminy;
- 6) promowanie współpracy międzysektorowej samorządu i organizacji pozarządowych poprzez obejmowanie patronatem Wójta Gminy Aleksandrów Kujawski wybranych przedsięwzięć realizowanych przez organizacje pozarządowe;
- 7) promowanie „dobrych praktyk” na portalu skierowanym do organizacji pozarządowych www.gmina-aleksandrowkujawski.pl
- 8) konsultacje Programu Współpracy Gminy Aleksandrów Kujawski z Organizacjami Pozarządowymi oraz podmiotami wymienionymi w art. 3 ust. 3 ustawy z dnia 24 kwietnia 2003 r. o działalności pożytku publicznego i o wolontariacie na rok 2022.

Rozdział IX.

Wysokość środków planowanych na realizację Programu

§ 9

Na realizację Programu planuje się w 2022 roku przeznaczyć środki w wysokości 100 000,00 zł.

Rozdział X.

Sposób oceny realizacji programu

§ 10

1. Ocenę realizacji programu zostanie sporządzona w formie sprawozdania.
2. Ustala się następujące wskaźniki niezbędne do oceny realizacji programu:
 - 1) wysokość środków finansowych przekazanych z budżetu Gminy Aleksandrów Kujawski na realizację zadań;
 - 2) udział środków własnych organizacji pozarządowych w realizację zadań publicznych zleconych w drodze konkursów ofert;
 - 3) liczba zadań publicznych realizowanych przez organizacje pozarządowe;
 - 4) liczba ofert złożonych przez organizacje pozarządowe;
 - 5) liczba umów zawartych z organizacjami pozarządowymi;
 - 6) liczba organizacji pozarządowych, którym zlecono realizację zadań publicznych.

ROZDZIAŁ XI.

INFORMACJA O SPOSOBIE TWORZENIA PROGRAMU ORAZ O PRZEBIEGU KONSULTACJI

§ 11

W celu uchwalenia programu podjęte zostały następujące działania:

- 1) Podjęcie przez Wójta Gminy decyzji o przeprowadzeniu konsultacji w formie zarządzenia, które określa: przedmiot, formę oraz termin rozpoczęcia i zakończenia konsultacji, a także komórkę merytoryczną Urzędu Gminy odpowiedzialną za przeprowadzenia konsultacji.
- 2) W celu uzyskania uwag i propozycji od organizacji, projekt programu został zamieszczony na stronie internetowej gminy oraz na tablicy ogłoszeń Urzędu Gminy.
- 3) Przeprowadzenie konsultacji zgodnie z Uchwałą Nr III/18/10 Rady Gminy w Aleksandrowie Kujawskim z dnia 29 grudnia 2010 roku w sprawie określenia szczegółowego sposobu konsultowania z organizacjami pozarządowymi projektów aktów prawa miejscowego w dziedzinach dotyczących działalności statutowej tych organizacji.
- 4) Sporządzenie przez pracowników komórki merytorycznej odpowiedzialnej za przeprowadzenie konsultacji protokołu z ich przebiegu.

- 5) Podjęcie przez Radę Gminy Aleksandrów Kujawski, uchwały przyjmującej program.

ROZDZIAŁ XII.

TRYB POWOŁYWANIA I ZASADY DZIAŁANIA KOMISJI KONKURSOWYCH DO OPINIOWANIA OFERT W OTWARTYCH KONKURSACH OFERT

§ 12

1. W celu przeprowadzenia otwartego konkursu ofert Wójt powołuje Komisję Konkursową odrębnym zarządzeniem, ustala jej skład i zasady działania.
2. W skład komisji wchodzi przedstawiciele organu wykonawczego oraz osoby wskazane przez organizacje pozarządowe lub podmioty wymienione w art. 3 ust. 3, z wyłączeniem osób biorących udział w konkursie.
3. Pracami komisji konkursowej kieruje przewodniczący.
4. Komisja obraduje na posiedzeniach, bez udziału oferentów. Termin i miejsce posiedzenia komisji określa przewodniczący.
5. Do zadań Komisji Konkursowej należy:
 - 1) opiniowanie zgłoszonych ofert;
 - 2) ustalenie listy podmiotów spełniających kryteria konkursu;
 - 3) dokonanie oceny na formularzu „Karta oceny oferty”.
6. Komisja podejmuje rozstrzygnięcia w głosowaniu jawnym, zwykłą większością głosów w obecności co najmniej połowy pełnego składu osobowego.
7. Z prac Komisji Konkursowej sporządza się protokół.