

**UCHWAŁA NR XXXVII/300/21  
RADY GMINY ALEKSANDRÓW KUJAWSKI**

z dnia 26 października 2021 r.

**zmieniająca uchwałę w sprawie zatwierdzenia Planu Odnowy Miejscowości Służewo**

Na podstawie art. 18 ust. 2 pkt 6 ustawy z dnia 8 marca 1990 r. o samorządzie gminnym (Dz. U. z 2021 r. poz. 1372), Rada Gminy Aleksandrów Kujawski uchwala, co następuje:

§ 1. W uchwale nr XXXIX/362/14 Rady Gminy Aleksandrów Kujawski z dnia 13 listopada 2014r. w sprawie zatwierdzenia Planu Odnowy Miejscowości Służewo zmienionej uchwałą nr XLVI/379/18 Rady Gminy Aleksandrów Kujawski z dnia 27 czerwca 2018r., zmienia się załącznik do uchwały zgodnie z załącznikiem do niniejszej uchwały.

§ 2. Wykonanie uchwały powierza się Wójtowi Gminy Aleksandrów Kujawski.

§ 3. Uchwała wchodzi w życie z dniem podjęcia i podlega ogłoszeniu w sposób zwyczajowo przyjęty.

  
PRZEWODNICZĄCY  
Rady Gminy  
mgr Waldemar Bartczak

11(00)-244  
RADCA PRAWNY  
  
Marcin Brzdęk

Załącznik do uchwały Nr XXXVII/300/21  
Rady Gminy Aleksandrów Kujawski  
z dnia 26 października 2021 r.

# Plan Odnowy Miejscowości SŁUŻEWO



2021

# Spis treści

Wstęp .....	3
<b>1. Charakterystyka miejscowości Służewo .....</b>	<b>4</b>
1.1. Położenie miejscowości.....	4
1.2. Ludność .....	5
1.3. Rys historyczny miejscowości Służewo.....	6
<b>2. Analiza (inventaryzacja) zasobów sołectwa Służewo .....</b>	<b>12</b>
2.1. Środowisko przyrodnicze .....	12
2.2. Środowisko kulturowe.....	14
2.2.1. Walory architektury wiejskiej, zabytki i osobliwości kulturowe .....	14
2.2.2. Walory zagospodarowania przestrzennego .....	14
2.2.3. Zespoły artystyczne .....	15
2.3. Dziedzictwo religijne i historyczne .....	15
2.3.1. Święta, odpusty, pielgrzymki .....	15
2.3.2. Tradycje, obrzędy .....	15
2.3.3. Legendy, podania i fakty .....	16
2.3.4. Odkrycia archeologiczne .....	17
2.4. Obiekty i tereny .....	17
2.4.1. Działki pod zabudowę mieszkaniową .....	17
2.4.2. Działki pod domy letniskowe.....	17
2.4.3. Działki pod zakłady usługowe i przemysł.....	17
2.4.4. Tradycyjne obiekty gospodarskie wsi, miejsca spotkań i rekreacji .....	17
2.4.5. Miejsca pamięci .....	17
2.5. Gospodarka i rolnictwo .....	18
2.5.1. Specyficzne produkty (hodowle, uprawy polowe).....	18
2.5.2. Znane firmy produkcyjne i zakłady usługowe .....	18
2.6. Sąsiedzi i przyjezdni.....	19
2.7. Instytucje .....	19
2.8. Ludzie i organizacje społeczne.....	19
<b>3. Ocena mocnych i słabych stron sołectwa (analiza SWOT).....</b>	<b>20</b>
3.1. Mocne strony .....	20
3.2. Słabe strony .....	20
3.3. Szanse rozwoju.....	21
3.4. Zagrożenia .....	21
<b>4. Opis planowanych zadań inwestycyjnych i przedsięwzięć aktywizujących społeczność lokalną w okresie co najmniej 7 lat od dnia przyjęcia planu odnowy sołectwa Służewo w kolejności wynikającej z przyjętych priorytetów rozwoju miejscowości.....</b>	<b>22</b>
4.1 Harmonogram realizacji zamierzonych inwestycji i ich kosztorys .....	27
<b>5. Dotychczasowe osiągnięcia .....</b>	<b>31</b>
<b>6. Wizja i kierunki rozwoju miejscowości .....</b>	<b>31</b>
6.1 Opis i charakterystyka obszarów o szczególnym znaczeniu dla zaspokojenia potrzeb mieszkańców, sprzyjających nawiązywaniu kontaktów społecznych, ze względu na ich położenie oraz cechy funkcjonalno-przestrzenne .....	32
<b>7. Cele do osiągnięcia.....</b>	<b>33</b>
<b>8. Uzasadnienie Planu Odnowy Miejscowości .....</b>	<b>33</b>
<b>9. Monitorowanie i ocena zadań.....</b>	<b>33</b>

## Wstęp

---

Plan odnowy miejscowości Służewo został opracowany w celu poprawy jakości życia mieszkańców poprzez wykorzystanie możliwości i potencjału rozwojowego naszej wsi, oraz skorzystania ze środków finansowych, funduszy strukturalnych, w tym uczestnictwa w Programie Rozwoju Obszarów Wiejskich.

Realizacja planu odnowy naszej miejscowości zależy przede wszystkim od aktywności jej mieszkańców, wspólnych działań w celu podniesienia standardu życia, atrakcyjności turystycznej, wzrostu tożsamości i poczucia przynależności społecznej.

Przedstawiony plan ściśle związany jest ze Strategią Rozwoju Gminy Aleksandrów Kujawski. Swoim zasięgiem obejmuje on granice sołectwa Służewo (włącza się tu należące do sołectwa miejscowości: **Broniszewo, Służewo** oraz **Służewo-Pole**).

Plan Odnowy Miejscowości Służewo na lata 2014-2021 jest dokumentem otwartym. Zapisane w nim zadania będą aktualizowane zgodnie ze zmieniającymi się uwarunkowaniami zewnętrznymi i wewnętrznymi, pojawiającymi się nowymi możliwościami oraz zmianą priorytetów przyjętych przez Radę Gminy Aleksandrów Kujawski. Uwzględnione będą tu potrzeby zgłaszane przez mieszkańców sołectwa, organizacje pozarządowe, sektor publiczny i prywatny.

# 1. Charakterystyka miejscowości Służewo

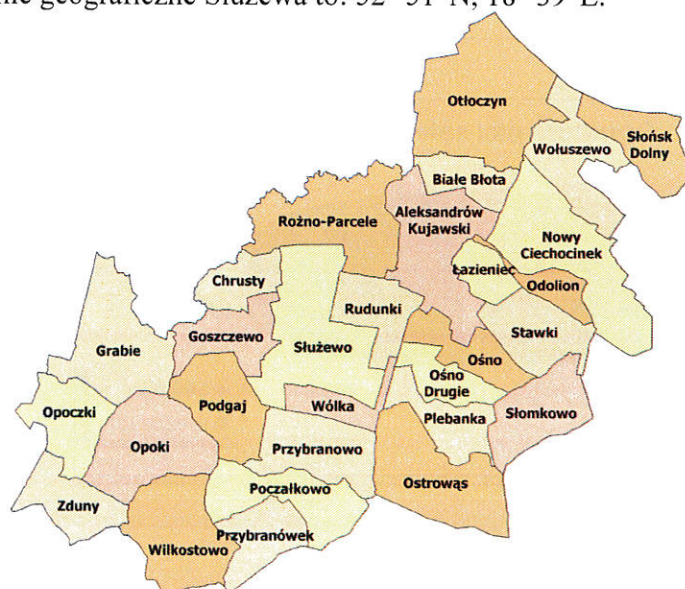
## 1.1. Położenie miejscowości

Miejscowość Służewo położona jest w centralnej części Polski, w północno-zachodniej części powiatu aleksandrowskiego. Sąsiaduje bezpośrednio z sołectwami: Chrusty, Goszczewo, Podgaj, Przybranowo, Rożno-Parcele, Wólka, Rudunki. Miejscowość jest odległa o 5 km od miasta Aleksandrów Kujawski, oraz o około 14 km od Uzdrowiska Ciechocinek, a także ok. 10 km od węzła komunikacyjnego autostrady A1 w Odolionie.



Rysunek 1. Sąsiedzi sołectwa Służewo

Służewo jest jednym z dwudziestu ośmiu sołectw Gminy Wiejskiej Aleksandrów Kujawski. Położenie geograficzne Służewa to: 52° 51' N, 18° 39' E.



Rysunek 2. Podział gminy Aleksandrów Kujawski na 28 sołectw

## 1.2.Ludność

Służewo jest jednym z największych sołectw w Gminie Aleksandrów Kujawski. Obecnie (październik 2012 roku) liczy prawie 1400 mieszkańców. Poniżej w tabelach przedstawiono strukturę ludności sołectwa.

**Tabela 1.** Ludność miejscowości Służewo


wiek	kobiety	mężczyźni
0 – 18 lat	109	117
18 – 60 (65) lat	363	375
powyżej 60 (65) lat	130	57
razem	602	549
ogólna liczba ludności	<b>1151</b>	

**Tabela 2.** Ludność miejscowości Broniszewo

wiek	kobiety	mężczyźni
0 – 18 lat	9	14
18 – 60 (65) lat	41	49
powyżej 60 (65) lat	14	7
razem	64	70
ogólna liczba ludności	<b>134</b>	

**Tabela 3.** Ludność miejscowości Służewo-Pole

wiek	kobiety	mężczyźni
0 – 18 lat	11	10
18 – 60 (65) lat	31	35
powyżej 60 (65) lat	1	3
razem	43	48
ogólna liczba ludności	<b>91</b>	



**Rysunek 3.** Struktura płci sołectwa Służewo

### 1.3. Rys historyczny miejscowości Służewo

Gmina Aleksandrów Kujawski powstała 24 czerwca 1976 roku w wyniku nowego podziału administracyjnego kraju z byłej gminy Służewo, oraz części gminy Raciążek. Siedzibą gminy zostało miasto Aleksandrów Kujawski. Wcześniej gmina Służewo położona była w północno-zachodniej części powiatu aleksandrowskiego. Największe miejscowości gminy to: Służewo, Stawki, Łazieniec i Odolion.

Przed 1976 rokiem siedzibą gminy było Służewo. Miejscowość ta datuje swoje początki od 1286 roku. Jedynym pomnikiem przeszłości Służewa jest kościół parafialny, który zachował do dziś swoją XVI-wieczną sylwetkę – wybudowany z czerwonej cegły, w stylu gotycko-renesansowym.



**Fotografia 1.** Kościół Parafialny pw. św. Jana Chrzciciela w Służewie.

W parku Służewskim znajdował się dwór należący do magnata kujawskiego - - Wincentego Wodzińskiego, który uległ spaleniu w czasie działań wojennych, a pozostałości rozebrane w 1945 roku.



**Fotografia 2.** Dwór magnata kujawskiego Wincentego Wodzińskiego.

Służewianie znajdują też ślady swej tożsamości i związków z kulturą narodową w rzeźbach ludowego twórcy Wacława Bębnowskiego, zdobiących miejscowy kościół.



**Fotografia 3.** Ołtarz główny




**Fotografia 4.** Fragment chrzcielnicy – „Wypędzenie Adama i Ewy z raj”

Oskar Kolberg wymienia w opisie Kujaw cmentarzysko pogańskie koło Służewa świadczące o istniejącej tu od bardzo dawna osadzie. Pierwsza wzmianka o Służewie pochodzi z kroniki 1286 roku. Prawa miejskie otrzymało w połowie XV wieku (przed 1458 rokiem). Po Pakości było to drugie miasto na Kujawach ustanowione na prawie rycerskim. Największy rozwój osiągnęło Służewo jako własność szlachecka w XV-XVII wieku.

W XV i XVI wieku było własnością Służewskich, następnie Wodzińskich. W XVIII wieku, po upadku gospodarczym, rozwijało się nadal i już w pierwszej połowie XIX wieku istniała tu komora celna i urząd graniczny na granicy zaboru rosyjskiego i pruskiego; urzędy przeniesiono następnie do pobliskiego Aleksandrowa Kujawskiego, gdzie otwarto linię kolejową Kutno (Warszawa) - Toruń.

Miejscowość jest ciekawa przede wszystkim z powodu cennego kościoła św. Jana Chrzciciela, gotycko-renesansowego z 1560 roku, zbudowanego z fundacji wojewody brzesko-kujawskiego Jana Służewskiego (na miejscu wcześniejszego). Wystrój wnętrza secesyjny z około 1900 roku. Rzeźby i obrazy z XVI-XVIII wieku. Późnogotyckie drzwi z około 1560 roku.






**Fotografia 5.** Krucyfiks z drugiej połowy XVI w. lub pierwszej połowy XVII w.



**Fotografia 6.** Wejście główne – późnogotyckie drzwi 1560 roku.

W Służewie zachował się park krajobrazowy pozostały po założeniu pałacowym. Pałac barokowy z 1683 roku rozebrano niestety po pożarze w 1945 roku.

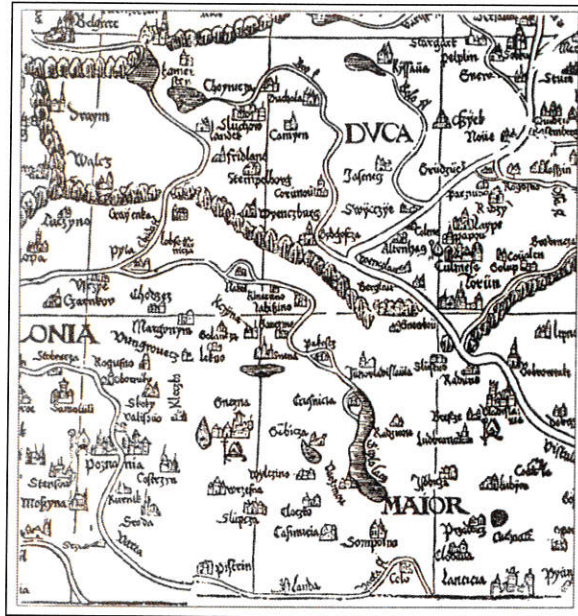


**Fotografia 7.** Widok na park w Służewie od strony jeziora

Obszar, na którym obecnie położona jest Gmina Wiejska Aleksandrów Kujawski związany jest historycznie z Kujawami, wyodrębnionymi jako dzielnica Polski pod koniec XII wieku, początkowo ze stolicą we Włocławku, następnie w Inowrocławiu. Po rozbiu dzielnicowym na przełomie XII i XIII wieku ziemie te znalazły się pod panowaniem Władysława Łokietka. W pierwszej połowie XIII wieku tereny obecnej Gminy Aleksandrów Kujawski znajdowały się w granicach kasztelanii słońskiej, wchodzącej wówczas w skład dzielnicy Konrada Mazowieckiego i jego syna Kazimierza Konradowica. Po śmierci Kazimierza Konradowica w 1267 roku, Kujawy podzielone zostały na dwa województwa: inowrocławskie obejmujące Kujawy północne z dwoma powiatami bydgoskim i inowrocławskim oraz województwo brzesko-kujawskie obejmujące powiaty: brzeski, kowalski, przedecki, radziejowski i kruszwicki.

Wiek XIII i początek wieku XIV to okres rozwoju regionu a także okres licznych niepokoїв wewnętrznych i zewnętrznych, w dużym stopniu związanych z osiedlonymi w Ziemi Chełmińskiej Krzyżakami. Konflikty z Krzyżakami doprowadziły do wojny polsko-krzyżackiej w latach 1327 - 1332, w wyniku, której doszło do przejściowego opanowania Kujaw przez Krzyżaków, przy jednoczesnym totalnym zniszczeniu całej prowincji. Po opanowaniu dzielnicy brzesko - kujawskiej, Krzyżacy utworzyli komturie w Brześciu i Kowalu oraz wójtostwo w Przedczu. Kujawy powróciły do Korony dopiero w wyniku pokoju zawartego w 1343 roku w Kaliszu, przy czym podzielono je wówczas na dwa województwa: inowrocławskie i brzesko - kujawskie. Do 1377 roku obszar kasztelanii słońskiej pozostawał w rękach Władysława Białego, następnie wraz z Kujawami inowrocławskimi i ziemią dobrzyńską nadany został Władysławowi Opolczykowi jako lenno, które w 1393 roku zostało odebrane przez Władysława Łokietka ale bez ziemi dobrzyńskiej. W tym okresie szczególną rolę obronną dla tego terenu stanowiło Służewo z wieżą ufortyfikowaną przez Sędziwoja z Szubina. W dniu 6 sierpnia 1409 roku w czasie umacniania granicy w Służewie przebywał marszałek królestwa Zbigniew z Brzezia, w dniu 24 czerwca załogi zamków kujawskich zebrały się w lesie służewskim i zaatakowały posiadłości krzyżackie w okolicach Torunia. W styczniu 1411 roku w okolicach Służewa przebywał Władysław Jagiełło a w końcu 1454 roku Kazimierz Jagiellończyk. Ponowna wojna polsko - krzyżacka trwała w latach 1409 - 1435 zakończona dopiero zawarciem pokoju w Brześciu Kujawskim w dniu 31 grudnia 1435 roku a ostateczne zakończenie konfliktów z Krzyżakami zagwarantował pokój w Toruniu w 1466 roku.

W XV wieku Służewo było niewielkim miastem, jednym z najmniejszych miast kujawskich. Dowodzi tego wykaz kontyngentów piechoty miejskiej na wyprawę malborską z 1458 roku, w którym Służewo określane jako „oppidum” wystawić miało 2 osoby. W porównaniu z Radziejowem, który miał wystawić 10, Inowrocławiem 20 lub Brześciem 30 zbrojnych, **Służewo było jednym z najmniejszych miast kujawskich.**



**Rysunek 4.** Fragment mapy Polski Bernarda Wapowskiego z 1526 r. , na którym po raz pierwszy ujęte zostało Służewo

W XVI wieku Służewo nadal było głównym ośrodkiem omawianego obszaru z pałacem, z kościołem z 1560 roku, ze szpitalem z 7 łózkami w 2 izbach. Majątek (klucz) służewski był wówczas największym w województwie inowrocławskim. Następne lata aż do pierwszej połowy XVII wieku były okresem ponownego rozwoju regionu. Kryzys I połowy XVII wieku, na który następnie nałożyły się zniszczenia wojenne przede wszystkim związane ze szwedzkim „potopem”, wojny z Zakonem i skutki rozejmu Lubomirskiego, spowodowały zubożenie i wyludnienie Kujaw. Kolejne zniszczenia przyniosły pierwsze lata XVIII wieku związane z przemarszem przez teren Kujaw wojsk polskich, szwedzkich, saskich, rosyjskich, związanych z toczoną wojną północną. W 1707 roku, Kozacy zdobyli Włocławek i dokonali spustoszenia okolic.

Znaczne spustoszenie spowodowały również szerzące się w czasie wojen choroby epidemiczne. Po 1710 roku sytuacja polityczna kraju zaczęła się normować i przez 60 lat Kujawy przeżywały względny spokój. Jednak panujący wówczas ogólny brak stabilizacji politycznej kraju i wydarzenia związane z konfederacją barską doprowadziły do wkroczenia na Kujawy wojsk pruskich i I rozbioru. W wyniku II rozbioru omawiane tereny znalazły się w zaborze rosyjskim w guberni warszawskiej w powiecie nieszawskim.

W czasach Księstwa Warszawskiego obszar ten stał się terenem nadgranicznym. Początkowo komora celna zlokalizowana była w Służewie. Wpłynęło to na znaczny rozwój miasta. W latach 50-tych XIX wieku grupa przemysłowców polskich i zagranicznych (niemieckich, belgijskich i in.) rozpoczęła starania o zbudowanie linii kolejowej łączącej Królestwo Polskie z Rosją i Prusami oraz innymi krajami zachodnio-europejskimi. Nową linię proponowano budować z Łowicza mającego już wówczas połączenie poprzez Skierniewice z Warszawą, przez Kutno, Włocławek, Toruń do Bydgoszczy. Władze rosyjskie odnosiły się początkowo negatywnie do tej inicjatywy i dopiero po wybudowaniu linii kolejowej z Bydgoszczy do Otłoczyna - ostatniej stacji przed granicą prusko - rosyjską, wyraziły zgodę na rozpoczęcie budowy kolei „nadwiślańskiej”. W tym celu powołano Towarzystwo Kolei Żelaznych, które rozważało różne warianty przebiegu linii kolejowej, m.in. przez Włocławek, Nieszawę, Ciechocinek lub Brześć Kujawski i Służewo. Na budowę stacji granicznej wybrano tereny zaferowane przez Władysława Trojanowskiego - wieś Białe Błota położoną w odległości 2 km od granicy przebiegającej wzdłuż rzeki Tążyny. Po wybudowaniu linii kolejowej i stacji w Białych Błotach (później nazwanych Trojanowem a następnie Aleksandrowem) komorę celną przeniesiono ze Służewa do Trojanowa. Spowodowało to upadek miasta a w konsekwencji w 1867 roku utratę praw miejskich.

Oskar Kolberg wymienia w opisie Kujaw cmentarzisko pogańskie koło Służewa świadczące o istniejącej tu od bardzo dawna osadzie. Pierwsza wzmianka o Służewie pochodzi z kroniki 1286 roku. Prawa miejskie otrzymało w połowie XV wieku. Po Pakości było to drugie miasto na Kujawach ustanowione na prawie rycerskim. Największy rozwój osiągnęło Służewo jako własność szlachecka w XV-XVII wieku. Z fundacji wojewody brzesko-kujawskiego Jana Służewskiego zbudowano w roku 1560 kościół gotycko-renesansowy

Ze Służewa wywodzą się tacy artyści jak: aktorka i pisarka - Konstancja Piskorska, poeta i dramaturg Józef Kościelski, pisarz i tłumacz Antoni Wodziński. Związki Chopina ze Służewem, za sprawą Marii Wodzińskiej, upamiętnia ufundowany w 1947 roku kamień i płyta pamiątkowa.

## 2. Analiza (inwentaryzacja) zasobów sołectwa Służewo

---

### 2.1. Środowisko przyrodnicze

Miejscowość położona jest w środkowej części Polski, na Równinie Inowrocławskiej, charakteryzuje się wysokimi walorami krajobrazowymi. Dzięki swojemu położeniu i urokowi stawia na rozwój turystyki. Walory, jakimi może się poszczycić, to: jezioro, zabytkowy park, kościół oraz położenie geograficzne, które tworzą razem osobliwy klimat miejscowości. Tereny te można zaliczyć do miejsc o dużych walorach ekologicznych, cennych przyrodniczo w skali lokalnej jak i regionalnej.



**Fotografia 8.** Służewskie jezioro jest chętnie odwiedzane przez wędkarzy.

Miejscowy park dworski, będący zabytkiem, jest prawnie chroniony. Znajdują się w nim liczne pomniki przyrody.



**Fotografia 9.** Jedna z głównych alej w służewskim parku.

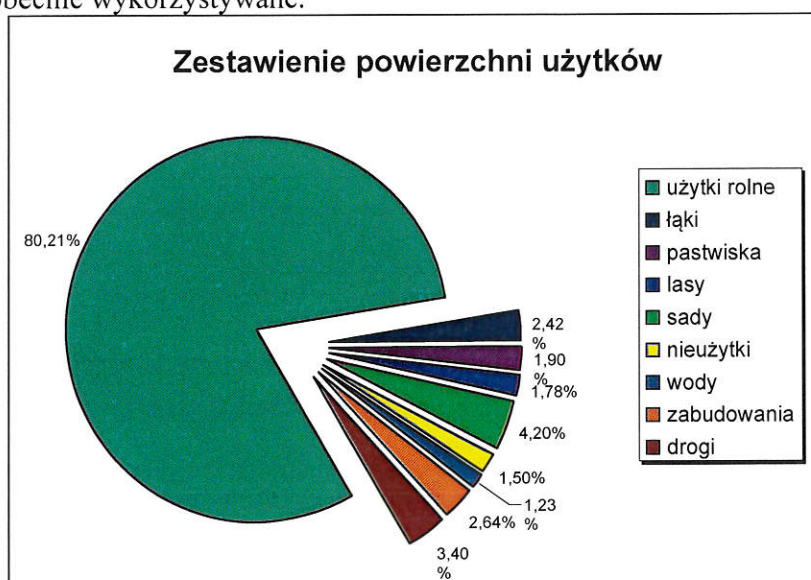


Fotografia 10. Park w Służewie wiosną



Fotografia 11. Służewo może poszczycić się pięknym jeziorem o powierzchni 4,71 ha.

Na terenie sołectwa występują słabe gleby zaliczane do klas bonitacyjnych: III b, IV a i IV b. Poza tym, istnieją złoża piasków, które wykorzystuje się do budowy dróg. Pokłady gliny nie są obecnie wykorzystywane.




Rysunek 5. Zestawienie powierzchni użytków sołectwa Służewo

## 2.2. Środowisko kulturowe

### 2.2.1. Walory architektury wiejskiej, zabytki i osobliwości kulturowe

W sołectwie znajduje się murowany kościół rzymsko-katolicki z 1560 roku, cmentarz rzymsko-katolicki założony na początku XIV wieku, młyn murowany, zabytkowy park dworski, domy z przełomu XIX i XX wieku wpisane do ewidencji zabytków, ufundowany w 1947 roku kamień i płyta upamiętniające pobyt Chopina w Służewie.



Fotografia 12. Służewski kościół nocą



Fotografia 13. Pomnik ku czci Fryderyka Chopina

### 2.2.2. Walory zagospodarowania przestrzennego

Miejscowość charakteryzuje zabudowa o charakterze miejskim z rozbudowaną siatką ulic. Układ przestrzenno-funkcjonalny wsi zmienia się ze skupionego wokół starego ośrodka. Silnie skoncentrowane jest tu budownictwo jednorodzinne wraz z podstawową infrastrukturą techniczną (sieć kanalizacji sanitarnej, sieć wodociągowa z własnym ujęciem wody, sieć telefoniczna, kanalizacja burzowa, itp.). Sołectwo wyróżnia zróżnicowany krajobraz z dużym udziałem roślinności i zadrzewień.

### 2.2.3. Zespoły artystyczne

Gminna Orkiestra Dęta przy Ochotniczej Straży Pożarnej, chór parafialny, koło Kobiet, Koło Emerytów, Rencistów i Inwalidów umilają nam czas występami przy różnorodnych okazjach.



Fotografia 14. Gminna Orkiestra Dęta przy OSP ze Służewa



Fotografia 15. Występ Koła Emerytów, Rencistów i Inwalidów ze Służewa

## 2.3. Dziedzictwo religijne i historyczne

### 2.3.1. Święta, odpusty, pielgrzymki

1 i 3 Maja, Święto Ludowe, 11 Listopada, odpusty parafialne w czerwcu i w sierpniu oraz pielgrzymki - odbywają się co roku.

### 2.3.2. Tradycje, obrzędy

Kultywowanie tradycji religijnych np. droga krzyżowa, spotkania na Placu Jana Pawła II w rocznice śmierci papieża, nabożeństwa majowe przy figurach (miejsca kultu religijnego). Podtrzymywanie tradycji ludowych i eksponowanie ich podczas widowisk obrzędowych (np. Służewska Noc Świętojańska, dożynki). Koncert kolęd, już tradycyjnie odbywa się co roku w kościele w Służewie przy współudziale Orkiestry Dętej przy Ochotniczej Straży Pożarnej.





Fotografia 16. Koncert kolęd



Fotografia 17. Msza w Pierwszą Rocznicę śmierci Jana Pawła II

### 2.3.3. Legendy, podania i fakty

W 1968 roku Służewo odwiedził ówczesny kardynał krakowski Karol Wojtyła, później papież Jan Paweł II.



Fotografia 18. Kardynał krakowski Karol Wojtyła w kościele w Służewie

Na trwałe w historii Służewa wyryło się nazwisko Wodzińskich (Maria Wodzińska) oraz pamięć o Fryderyku Chopinie, który prawdopodobnie przebywał tu gościnnie.

W gwarze służewskiej do dnia dzisiejszego funkcjonują specyficzne nazwy dotyczące samej miejscowości lub jej konkretnych zakątków (np. szewcowo- Służewo, piekło-obecna ul. Polna, Praga – ul. Toruńska oraz Frycowo – ul. Księżyzna).

#### **2.3.4. Odkrycia archeologiczne**

Znaleziono szczątki naczyń używanych przez naszych przaprzodków. Udokumentowano również, że przez Służewo biegł Szlak Bursztynowy.

### **2.4. Obiekty i tereny**

#### **2.4.1. Działki pod zabudowę mieszkaniową**

W sołectwie Służewo znajduje się wiele ha przeznaczonych pod zabudowę mieszkaniową i usługową, co wskazane jest w Studium Uwarunkowań i Kierunków Zagospodarowania Przestrzennego Gminy do adaptacji na potrzeby rozwojowe wsi.

#### **2.4.2. Działki pod domy letniskowe**

Brak terenów pod zabudowę letniskową w samej wsi, natomiast na terenie gminy takie obszary istnieją.

#### **2.4.3. Działki pod zakłady usługowe i przemysł**

Na terenie wsi brak jest działek ze wskazaniem w Studium Uwarunkowań i Kierunków Zagospodarowania Przestrzennego Gminy do adaptacji na potrzeby inwestycyjne o charakterze przemysłowym. Natomiast istnieją budynki gospodarcze, magazynowe i biurowe po byłym SKR i GS.

#### **2.4.4. Tradycyjne obiekty gospodarskie wsi, miejsca spotkań i rekreacji**

Teren nad jeziorem, stadion sportowy, boisko do siatkówki, dom kultury, szkoła podstawowa z niewielkim placem zabaw dla dzieci, remiza strażacka, park dworski, zabytkowy kościół i cmentarz.

#### **2.4.5. Miejsca pamięci**

Cmentarz rzymsko-katolicki, pozostałości po cmentarzu żydowskim, armata jako dowód przemarszu I Dywizji, pomnik dla uczczenia wyboru i nadania honorowego obywatelstwa Gminy papieżowi Janowi Pawłowi II, tablice informacyjne o historii Służewa.



**Fotografia 19.** Pomnik - armata



**Fotografia 20.** Pomnik Jana Pawła II

## **2.5. Gospodarka i rolnictwo**

### **2.5.1. Specyficzne produkty (hodowle, uprawy polowe)**

Na terenie sołectwa znajdują się sady jabłoniowe i czereśniowe. Poza tym kilku rolników trudni się uprawą warzyw i wytwarzaniem z nich typowo polskich przetworów (np. kwaszona kapusta, ogórki, itp.). Wspomnieć należy również o producentach chryzantem i szkółkarstwie ozdobnym.

### **2.5.2. Znane firmy produkcyjne i zakłady usługowe**

B&R Betonmieszarki s.c. Służewo ul. Polna 25, Marcin Obialski Firma Handlowo - Usługowa Stacja Paliw (od 1998 r.), Zakład Remontowo - Budowlany spółka cywilna Marian Rynicki, Piotr Rynicki (od 2001 r.), Przedsiębiorstwo „KIS”, CAR-CENTER Robert Modrzejewski.

## 2.6. Sąsiedzi i przyjezdni

Dobre położenie geograficzne w sąsiedztwie aktywnych społecznie i gospodarczo oraz bardzo bogatych historycznie miast: Aleksandrów Kujawski, Ciechocinek, Toruń, Włocławek, Nieszawa, daje możliwość nie tylko kompleksowego wypoczynku, ale jest również dużym źródłem potencjalnych turystów.

## 2.7. Instytucje

Niepubliczny Zespół Opieki Zdrowotnej (ośrodek zdrowia), Publiczna Szkoła Podstawowa im. Tadeusza Kościuszki, Gminny Ośrodek Kultury, w którym mieści się Biblioteka Publiczna, Ochotnicza Straż Pożarna.

## 2.8. Ludzie i organizacje społeczne

W 1912 roku została założona Ochotnicza Straż Pożarna, która działa do dziś i ma siedzibę przy ul. Wodzińskiej. Jednostka ta została włączona do Krajowego Systemu Ratowniczo - Gaśniczego. Czynn timer działa tu około 50 członków. Od ponad 50 lat, z małymi przerwami, działa Gminna Orkiestra Dęta, która ma na swoim koncie wiele znaczących sukcesów.

Do niedawna prężnie działało w Służewie Koło Gospodyń Wiejskich, które liczyło 40 kobiet. Panie zajmowały się one kultywowaniem tradycji ludowych oraz organizowaniem widowisk obrzędowych (organizowanie cyklicznych imprez kulturalnych i okolicznościowych, tj. Dożynki, Dzień Kobiet), poza tym organizowało pokazy kulinarne oraz spotkania, mające na celu wymianę pomysłów i doświadczeń. Aktualnie rolę tę pełni stowarzyszenie Koło Kobiet w Służewie. Kontynuuje idee KGW, aktywnie wspiera społeczność lokalną, jest inicjatorem wielu inicjatyw dotyczących historii i tradycji Służewa i okolic. Czynn timer współpracuje z powołanym w 2019 roku i mającym w Służewie swoją siedzibę Gminnym Ośrodkiem Kultury przy organizacji i realizacji wielu inicjatyw kulturalnych. Współpracuje z Kołem Emerytów i Rencistów w Służewie, Gminnym Międzyzakładowym Ludowym Klubem Sportowym „Orzeł” w Służewie, Stowarzyszeniem abstynenckim „Bezpieczna Przysiań”, wspiera także działalność służewskiej Parafii p.w. Św. Jana Chrzciciela.

Stowarzyszenia i sponsorzy wspierający wydarzenia i miejscowe imprezy to m.in. lokalni przedsiębiorcy, Stowarzyszenie LKS „Orzeł” Służewo, Stowarzyszenie Uczniowski Klub Sportowy (UKS „Reszka”), Grupa Producentów, Stowarzyszenie Partnerstwo Na Rzecz Rozwoju Gminy Aleksandrów Kujawski, Stowarzyszenie Partnerstwo Dla Ziemi Kujawskiej.

### 3. Ocena mocnych i słabych stron sołectwa

---

#### 3.1. Mocne strony

- położenie Służewa w centralnej Polsce, w pobliżu aglomeracji toruńskiej (silny ośrodek administracyjny, gospodarczy i naukowy oraz duży rynek towarów i usług);
- położenie w obszarze przecinających się układów transportowych rangi regionalnej, krajowej i europejskiej;
- korzystne warunki do wypoczynku i rozwoju agroturystyki;
- dobry stan środowiska naturalnego, brak zakładów przemysłowych uciążliwych dla środowiska;
- wysoka atrakcyjność zasobów przyrodniczych, wypoczynkowych oraz zasobów dziedzictwa kulturowego i wiejskiego (najstarsze zabytki na terenie gminy);
- stosunkowo dobrze rozwinięta sieć urządzeń infrastruktury technicznej, która już w obecnej chwili nie stanowi bariery rozwoju gospodarczego np. telekomunikacja, kanalizacja, oczyszczalnia ścieków, wodociąg;
- siedziba szkoły podstawowej;
- przedszkole unijne;
- dobrze rozwinięta działalność kulturalna Gminnego Ośrodka Kultury;
- potencjał ludzki – młodzież ucząca się w szkołach ponadpodstawowych i wyższych;
- ważny ośrodek krzewienia kultury ludowej w regionie;
- dobrze rozwinięta działalność sportowa – boiska do gier zespołowych, stadion sportowy z klubem „Orzeł” Służewo;
- rezerwy terenowe pod rozwój nowych inwestycji oraz budowę domów jednorodzinnych;
- na terenie Służewa znajdują się ważne instytucje, tj. Niepubliczny Zespół Opieki Zdrowotnej (ośrodek zdrowia), Publiczna Szkoła Podstawowa im. Tadeusza Kościuszki, Gminny Ośrodek Kultury, w którym mieści się Biblioteka Publiczna, Ochotnicza Straż Pożarna.

#### 3.2. Słabe strony

- niekorzystna sytuacja demograficzna, ujemny przyrost naturalny i ujemne saldo migracji;
- duże ograniczenia w kontynuowaniu nauki na poziomie średnim maturalnym i wyższym;
- niedostatecznie rozwinięta działalność kulturalna mimo oddanej do użytku Sali widowiskowej w domu kultury;
- brak gazyfikacji miejscowości;
- zły stan części odcinków dróg i chodników;
- słaby rozwój przedsiębiorczości działającej poza rolnictwem;
- mało skuteczna promocja walorów przyrodniczych oraz dziedzictwa kulturowego dla ściągnięcia kapitałów zewnętrznych wynikająca z ograniczonych możliwości finansowych i lokalnych;
- słabo rozwinięta infrastruktura turystyczna, brak skwerów, koszy, instalacji sanitarnej, brak bazy noclegowej dla przyjezdnych, brak punktów gastronomicznych;
- niskie kwalifikacje zawodowe bezrobotnych co utrudnia znalezienie pracy;
- słaba jakość bonitacyjna gleb;
- mała chęć doszkalania się rolników;

- niska produktywność gospodarstw rolnych, prowadzących produkcje wielokierunkową, słabo zmechanizowane gospodarstwa;
- mała aktywność rolników w poszukiwaniu alternatywnych źródeł dochodów;
- niski stopień samoorganizowania, zrzeszania się rolników;
- niewielka liczba organizacji pozarządowych;

### 3.3. Szanse rozwoju

- zwiększenie dostępności kapitałów i środków pomocowych pochodzących z Unii Europejskiej;
- napływ kapitału zagranicznego i inwestycji strategicznych;
- wzrost wykształcenia i kwalifikacji zawodowych, w szczególności ludzi młodych;
- realizacja idei społeczeństwa informacyjnego;
- utrzymanie preferencyjnego kredytowania rolnictwa i jego otoczenia;
- potencjalne warunki naturalne dla rozwoju turystyki specjalistycznej – ekoagroturystyki;
- rosnący rynek zbytu na żywność ekologiczną;
- możliwość korzystania ze szkoleń na temat agroturystyki i wykorzystania nowych technologii w rolnictwie;
- sprzyjająca polityka regionalna, w tym adresowana do rozwoju obszarów wiejskich, ze strony rządu i władz wojewódzkich;
- popyt w Polsce i w Europie na usługi turystyczne oparte o zasoby przyrodnicze;
- rozbudowa turystyki wodnej i rowerowej;
- rozwój przedsiębiorczości na terenach wiejskich, drobnej wytwórczości i usług dla rolnictwa;
- zagospodarowanie pustostanów przez inwestorów;
- nawiązanie współpracy z sąsiednimi gminami;
- młode pokolenie mieszkańców wykazuje wiele inicjatyw i entuzjazmu do wprowadzenia zmian;
- podejmowanie kontaktów zagranicznych – motorem do nowych rozwiązań;
- możliwość utworzenia grup producenckich z podziałem na kierunki produkcji (zboża, owoce, warzywa, itp.);
- rozwój życia kulturalnego poprzez powstanie nowych baz lokalowych.

### 3.4. Zagrożenia

- postępujące rozwarstwienie ekonomiczne społeczeństwa;
- wysoki poziom bezrobocia w powiecie i województwie;
- niska opłacalność produkcji rolniczej;
- odpływ wyspecjalizowanej kadry do ośrodków gospodarczo silniejszych;
- wysokie ceny usług teleinformacyjnych i teletransmisyjnych oraz trudności w dostępie do nich;
- struktura demograficzna społeczeństwa, marginalizacja i wyludnienie obszarów wiejskich;
- konkurencja ze strony jednolitego rynku Unii Europejskiej;
- konieczność ponoszenia wysokich dostosowań w krótkim czasie;
- przywiązanie do tradycyjnych form gospodarowania na wsi;
- niestabilny i skomplikowany system prawny, szczególnie podatkowy.

#### **4. Opis planowanych zadań inwestycyjnych i przedsięwzięć aktywizujących społeczność lokalną w okresie, co najmniej 7 lat od dnia przyjęcia planu odnowy sołectwa Służewo w kolejności wynikającej z przyjętych priorytetów rozwoju miejscowości.**

Podczas prac nad stworzeniem Planu Odnowy Miejscowości Służewo mieszkańcy w drodze konsultacji społecznych jako kluczowe dla rozwoju miejscowości uznali następujące zadania:

W oddanym do użytku Gminnym Ośrodku Kultury:

- ✓ stworzenie warsztatów plastycznych dla dzieci i młodzieży;
- ✓ zapewnienie możliwości uczestniczenia dzieci i młodzieży w zajęciach muzycznych (nauka gry na instrumentach, stworzenie zespołu wokalnego, próby Orkiestry Dętej przy Ochotniczej Straży Pożarnej);
- ✓ zainicjowanie działalności kółka fotograficznego dla dzieci, młodzieży i dorosłych;
- ✓ prowadzenie zajęć i pokazów tańca nowoczesnego i ludowego;
- ✓ wznowienie kursów i pokazów kulinarnych dla mieszkańców;
- ✓ stworzenie grupy fitness;
- ✓ zainicjowanie spotkań miłośników historii Służewa;
- ✓ zaangażowanie młodzieży w życie sołectwa poprzez prowadzenie Kroniki Sołectkiej, również w formie elektronicznej z możliwością utworzenia photo-bloga i dopisywaniem cennych uwag przez osoby zainteresowane danym tematem;
- ✓ założenie i prowadzenie strony internetowej miejscowości i sołectwa przez tutejszą młodzież;
- ✓ założenie koła teatralnego dla dorosłych mieszkańców sołectwa;
- ✓ koło literackie - dla „miłego spędzenia wolnego czasu”;
- ✓ kursy komputerowe dla początkujących i zaawansowanych (stworzenie pracowni komputerowej i wyposażenie jej w niezbędny sprzęt komputerowy – około 20 stacji roboczych oraz podłączenie ich szerokopasmowego dostępu do Internetu);
- ✓ Gminny Ośrodek Kultury, miejscem spotkań łączącym pokolenia – uczymy się tolerancji i integrujemy społeczeństwo;
- ✓ remont sali widowiskowej – bazą lokalową do organizacji widowisk obrzędowych oraz szkoleń i konferencji z przeznaczeniem dla rolników, samorządów, organizacji pozarządowych, przedsiębiorców;
- ✓ stworzenie odpowiednio wyposażonej bazy lokalowej na siedzibę lokalnych grup działania i organizacji pozarządowych działających na rzecz rozwoju wsi i Gminy.

Muszla koncertowa w parku:

- ✓ remont, doprowadzenie wody i prądu aby obiekt ten mógł być traktowany jako baza lokalowa niezbędna do organizacji cyklicznych imprez plenerowych (kulturalnych i okolicznościowych), np. Dożynki Gminne, Dożynki Powiatowe, Międzypowiatowy Przegląd Orkiestr Dętych, Dzień Dziecka, Dzień Strażaka, itp.

Teren sołectwa:

- ✓ zagospodarowanie terenu nad jeziorem (głównym celem jest utwardzenie drogi od strony jeziora, poza tym budowa molo – drewnianego pomostu wychodzącego w jezioro, dekoracyjne umocnienie brzegów jeziora od strony ul. Brzeskiej, oczyszczenie i pogłębienie jeziora, stworzenie plaży, zainstalowanie sanitariatów, zaplanowanie i wykonanie małej przystani dla łódek oraz budowa parkingu nad jeziorem). Wszystkie działania związane z zagospodarowaniem terenu nad jeziorem mają szczególne znaczenie dla zaspokojenia potrzeb mieszkańców, zarówno pod względem w nawiązywaniu kontaktów międzyludzkich jak i zaspokojeniu potrzeb społecznych oraz budowanie więzi kulturowych i międzypokoleniowych pomiędzy mieszkańcami (identyfikacja z lokalną ojczyzną).
- ✓ rozbudowa placu zabaw dla dzieci oraz wyposażenie go;
- ✓ budowa pola namiotowego;

- ✓ budowa kortów tenisowych;
- ✓ rozbudowa oświetlenia;
- ✓ sukcesywne zadrzewianie terenu;
- ✓ utwardzone ścieżki w parku;
- ✓ ławeczki i kosze na terenie sołectwa;
- ✓ tablice ogłoszeń w newralgicznych punktach sołectwa – łatwy dostęp mieszkańców do informacji;
- ✓ rozbudowa boiska do siatkówki na terenie parku;
- ✓ uruchomienie wypożyczalni sprzętu wodnego i rowerów nad jeziorem;
- ✓ modernizacja stadionu sportowego (budowa zadaszenia, wymiana ławek, zainstalowanie sprzętu nagłaśniającego oraz oświetlenia do celów treningowych i pokazowych - mecze, modernizacja budynku socjalnego, zakup odpowiedniego sprzętu do utrzymania płyty stadionu i nawadniania, miejsce na parking);
- ✓ budowa boiska do koszykówki;
- ✓ budowa parkingu, chodników i ścieżek rowerowych (wiaty, ławki, tablice informacyjne);
- ✓ odnowienie istniejących lub położenie nowych chodników;
- ✓ podjęcie działań dla kompleksowego rozwoju usług pod potrzeby turystyki na terenie sołectwa: gastronomia, kwatery agroturystyczne (miejsca noclegowe, jazdy konne);
- ✓ szeroka promocja walorów rekreacyjno – wypoczynkowych sołectwa poprzez dostępne media, np. wydanie atrakcyjnego folderu turystycznego z przebiegiem szlaków rowerowych śladem szlaku bursztynowego oraz wskazaniem lokalizacji gospodarstw agroturystycznych;
- ✓ wydawanie gazety lokalnej;
- ✓ doprowadzenie do poprawy estetycznego wyglądu sołectwa, budynków i zagród wiejskich (konkurs na najładniejsze obejście, na najpiękniej ukwiecony balkon, taras, najładniejszy ogródek przydomowy);
- ✓ więcej kwiatów, trawników, skwerów z ławeczkami (to co już istnieje jest zadbane i estetyczne);
- ✓ promowanie wśród mieszkańców działalności agroturystycznej oraz produkcji zdrowej żywności (ze wskazaniem na producentów – rolników);
- ✓ utworzenie siedziby zakładu komunalnego;
- ✓ stworzenie odpowiednich warunków dla dzieci w wieku przedszkolnym (odpowiednia baza lokalowa);
- ✓ zwiększenie atrakcyjności miejscowości poprzez organizowanie różnorodnych imprez (turnieje piłki siatkowej, turnieje piłki plażowej, mecze piłkarskie, „Dzień Dziecka”, Dzień Kobiet, festynów: „Służewska Noc Świętojańska”, „Festyn Ludowy”, „Festyn na pożegnanie wakacji”, pierwszy dzień wiosny, Dożynki, majówki, pokazy strażackie, wystawy sprzętu ratowniczo-gaśniczego, Gminne i Powiatowe Zawody Sportowo-Pożarnicze, Międzygminne i Międzypowiatowe Przeglądy Orkiestr Dętych, wystawy kwiatów, coroczny Wyścig Kolarski Szlakiem Bursztynowym, rajdy rowerowe szlakiem krajoznawczym Po Ziemi Kujawskiej, biegi maratońskie, przełajowe i na orientację, zlot zabytkowych motocykli, samochodów, coroczne zawody wędkarskie, wystawa rękodzieła artystycznego, plenery fotograficzne, pikniki kulinarne „Poznaj nowy smak naszej wsi – milowy krok do raję”, itp.);
- ✓ wykorzystanie terenu nad jeziorem na rodzinne spacerę;
- ✓ stworzenie społecznego monitorowania miejscowości;
- ✓ zapewnienie ze strony Gminy pielęgnacji zadrzewienia na terenie sołectwa (przycinanie gałęzi drzew i niezbędne zabiegi pielęgnacyjne);
- ✓ ułatwienie dojazdu do szkoły dzieciom mieszkającym w odległości około 3 km od szkoły.



Wszystkie wyżej wymienione zadania możliwe będą do realizacji głównie przy dużej aktywności mieszkańców umiejętnie kierowanych przez miejscowych liderów, odpowiedniej współpracy ze strony władz samorządowych i lokalnych przedsiębiorców. Oczywiście warunkiem koniecznym jest zapewnienie odpowiedniego poziomu finansowania tych zadań ze strony władz gminnych, samorządów wyższego szczebla, instytucji dysponujących środkami unijnymi, przedsiębiorstw użyteczności społecznej oraz firm prywatnych.

## **OPIS ZADAŃ PRIORYTETOWYCH DO REALIZACJI**

Plan Odnowy Miejscowości Służewo zakłada realizację wielu działań ze sfer społeczno-kulturalnego i gospodarczego życia mieszkańców. Celem planowanych inwestycji jest przede wszystkim poprawa estetyki oraz stanu bezpieczeństwa.

### **Modernizacja stadionu sportowego**

Inwestycja powyższa podniesie walory kulturalne i turystyczne miejscowości Służewo. Realizacja inwestycji pozwoli zagospodarować wolny czas dzieci i młodzieży szkolnej oraz przyczyni się do rozwoju fizycznego jej mieszkańców. Zaplecze rekreacyjno-sportowe będzie służyło również do organizowania imprez o charakterze kulturalnym i sportowo-rekreacyjnym dla całej miejscowej ludności. Ponadto osiągnięcie celu wpłynie m. in. na wzrost liczby osób uprawiających sport, rozwój młodych talentów sportowych, zwiększenie popularyzacji sportu wśród młodzieży i osób dorosłych oraz poprawę stanu zdrowia i kondycji mieszkańców w szerszej perspektywie czasowej.

### **Modernizacja oświetlenia ulicznego**

Realizacja zadania przewiduje gruntową poprawę stanu technicznego istniejącego już oświetlenia. Istniejący układ komunikacyjny pozbawiony dobrego oświetlenia nie zapewnia bezpieczeństwa w niewralgicznych częściach miejscowości oraz na jej obrzeżach. Konsekwencją wdrożenia projektu będzie poprawa stanu bezpieczeństwa pieszych.

### **Budowa parkingu przy jeziorze**

Realizacja zadania przewiduje wykonanie miejsc postojowych przy jeziorze oraz wiejskim domu kultury. Obok miejsc postojowych będzie także plac zabaw dla dzieci. Konsekwencją wdrożenia projektu będzie poprawa stanu bezpieczeństwa pieszych.

### **Doposażenie placu zabaw**

Realizacja zadania przewiduje przygotowanie terenu i wyposażenie placu zabaw (w huśtawki, bujaki, równoważnie, mostki, oraz piaskownicę) dostosowane do wieku i możliwości rozwojowych dziecka. Stwarza dobre warunki dorosłym do sprawowania opieki nad bawiącym się dzieckiem. Konsekwencją wdrożenia projektu będzie poprawa bezpieczeństwa dzieci podczas gier i zabawy oraz poprawa stanu infrastruktury społecznej wsi.

### **Rozbudowa strażnicy OSP**

Realizacja tego celu zaspokoi oczekiwania strażaków. Ponadto inwestycja ta podniesie walory kulturalne i turystyczne sołectwa. Realizacja inwestycji pozwoli zagospodarować wolny czas dzieci i młodzieży szkolnej oraz przyczyni się do rozwoju intelektualnego i fizycznego jej mieszkańców. Zaplecze będzie służyło również do organizowania imprez o charakterze kulturalnym, patriotycznym dla całej miejscowej ludności.

### **Doposażenie-Gminnej Biblioteki Publicznej w Służewie pełniącej funkcje kulturalne**

Zadanie polega na doposażeniu Sali widowiskowej biblioteki pełniącej w gminie funkcję instytucji kultury w sprzęt multimedialny (m.in.: profesjonalny rzutnik, ekran kinowy, odpowiednie nagłośnienie i oświetlenie wraz z osprzętem), wentylację i klimatyzację oraz ich odpowiednie zabezpieczenie i klimatyzację pomieszczeń głównych biblioteki t.j. czytelnii wraz z kawiarenką internetową. **Celem zadania jest wspieranie lokalnego rozwoju na obszarach wiejskich.**

Mieszkańcy obszarów wiejskich, w porównaniu do mieszkańców miasta, mają słaby dostęp do podstawowych usług kulturalnych. Infrastruktura kulturalna na obszarach wiejskich jest niedoinwestowana. Realizacja inwestycji w obiekt pełniący funkcje kulturalne zapewni warunki do organizowania i animowania uczestnictwa społeczności wiejskiej w wydarzeniach artystycznych, kulturalnych czy integracyjnych.

Obecnie Gminna Biblioteka Publiczna w Służewie jest miejscem nie tylko wypożyczenia książek, ale również kolebką działań kulturalnych, które poprzez interdyscyplinarne zajęcia, pozwalają na czynny udział w życiu kulturalnym, a pośrednio zachęcają do korzystania ze zbiorów. Zakup sprzętu multimedialnego pozwoli na podniesienie jakości zajęć oraz wydarzeń kulturalnych m.in. prezentacji multimedialnych autorów książek, pokazy filmów dokumentalnych, dydaktycznych związanych z uzupełnieniem i rozszerzeniem księgozbiorów o zapisy multimedialne, koncerty muzyczne zarówno muzyki popularnej jak i klasycznej oraz sztuki teatralnej. Sprzęt multimedialny będzie również wykorzystywany w prezentacjach i wydarzeniach kulturalnych nie związanych z działalnością biblioteki, a niezbędnych do profesjonalnego oraz pełnego przekazu jak wystawy, wernisaże, wsparcie multimedialne wydarzeń towarzyszących (np. Ogólnopolskie Spotkania Poetów „Biała Lokomotywa” – uznany za markę województwa kujawsko-pomorskiego), pokazów.

Z uwagi na wartość sprzętu sala widowiskowa oraz wejście musi posiadać odpowiednie zabezpieczenie - system monitoringu oraz rolety zabezpieczające. Zakup i montaż klimatyzacji oraz wentylacji jest niezbędny dla zapewnienia komfortu prowadzonych przedsięwzięć kulturalnych na większą skalę (w związku z podniesieniem standardu wyposażenia i możliwości sali), stanowi integralną i kluczową część projektu rewitalizacji i polepszenia warunków korzystania z zasobów i możliwości instytucji kultury w gminie.

Obecny system wymiany powietrza nie jest wystarczający dla zapewnienia przeprowadzenia wydarzeń z użyciem sprzętu multimedialnego i odpowiedniego oświetlenia, które generują znaczny wzrost temperatury, podobnie wzrost potencjalnej ilości słuchaczy – beneficjentów spowoduje konieczność poprawy bezpieczeństwa wydarzenia, zdrowia i utrzymania higienicznej, stałej temperatury. Podobnie integralną częścią projektu jest klimatyzacja w pomieszczeniach głównych biblioteki, w której księgozbiory wymagają określonej stałej temperatury, a w warunkach funkcjonowania kawiarenki internetowej (komputery włączone są przez większość dnia generują znaczny wzrost ciepła). W upalne dni stropodach powoduje, że utrzymanie parametru „zdrowego środowiska” jest niemożliwe bez systemu klimatyzacji. Temperatura w okresie letnim często przekracza 30 stopni, co może stwarzać zagrożenie dla czytelników, korzystających z kawiarenki i uczestników wydarzeń. W pomieszczeniach bibliotecznych odbywają się hybrydowe zajęcia i pokazy, które tworzą wraz z salą widowiskową jedną całość co zwiększa ich wartość i atrakcyjność, a także pojedyncze eventy, prezentacje książek, spotkania autorskie, zajęcia z dziećmi i młodzieżą, spotkania organizacji pozarządowych.

Biblioteka jest placówką oferującą szeroki pakiet zajęć pozalekcyjnych dla dzieci i młodzieży przez co pełni bardzo istotną rolę w życiu społeczno-kulturalnym Służewa jak i całej gminy. Nowo wyposażona instytucja będzie nowoczesnym centrum dostępu do wiedzy, kultury oraz ośrodkiem życia społecznego. W ramach zmodernizowanej infrastruktury będą prowadzone zajęcia z projektów miękkich takie jak prowadzenie zajęć z zakresu animacji społecznej – warsztaty, spotkania, imprezy integracyjno-animacyjne, wizyty studyjne itp.

Planowany jest również zakup wyposażenia kuchni w meble i sprzęty gospodarstwa domowego w celu wykorzystania ich podczas spotkań Koła Gospodyń Wiejskich oraz organizowania imprez kulturalnych, cyklicznych i okolicznościowych. Dzięki zakupowi regałów, stołów, krzeseł i sprzętu muzyczno-nagłaśniającego sala będzie wykorzystywana do zebrań i spotkań mieszkańców. Odpowiednie wyposażenie umożliwi organizowanie uroczystości, koncertów, przyczyni się do rozwoju intelektualnego i kulturowego zamieszkującej tam ludności. Inwestycja będzie służyć wszystkim mieszkańcom wsi i turystom.

### **Doposażenie Gminnego Ośrodka Kultury w Służewie**

W celu organizowania i krzewienia różnych form działalności kulturalnej na terenie Gminy Aleksandrów Kujawski utworzono w 2019r. samorządową instytucję kultury pn. Gminny Ośrodek Kultury w Służewie. Mając na uwadze poprawę warunków organizacji imprez kulturalnych planuje się zakup mobilnej sceny, którą będzie można wykorzystywać na wszelkiego rodzaju imprezach plenerowych, takich jak: koncerty, sztuki teatralne, imprezy marketingowe, festiwale, parady, występy i przemówienia publiczne, imprezy sportowe, występy artystyczne.

## **ODBIORCY PROJEKTU**

Odbiorcami projektu są mieszkańcy miejscowości Służewo, przyjezdni oraz rodziny lokalnych przedsiębiorców, inwestorzy. Ponadto projekt będzie oddziaływał na okoliczne sołectwa.

## **OCZEKIWANE REZULTATY**

Realizacja zadań w ramach programu Planu Odnowy Miejscowości Służewo, przyczyni się do polepszenia wizerunku miejscowości, podniesienia poziomu życia lokalnej społeczności, rozwojowi społeczno-kulturalnego oraz pobudzenia aktywności sportowo-rekreacyjnie. Ma służyć głównie integracji społeczności lokalnej i wzrostowi lokalnego patriotyzmu, rozwoju organizacji społecznych, jak i zmniejszeniu problemów w sferze patologii społecznej.

### **Modernizacja stadionu sportowego**

- Rozwój tożsamości społeczności wiejskiej,
- Zaspokojenie potrzeb społecznych i kulturalnych,
- Rozwój fizyczny dzieci i młodzieży,
- Poprawa estetyki miejscowości.

### **Budowa parkingu przy jeziorze**

- poprawa stanu bezpieczeństwa,
- zaspokojenie potrzeb społeczeństwa,
- poprawa estetyki miejscowości,
- poprawa warunków życia i pracy.

### **Modernizacja oświetlenia ulicznego**

- poprawa stanu bezpieczeństwa,
- poprawa warunków życia i pracy,
- poprawa estetyki miejscowości,
- zaspokojenie potrzeb społeczeństwa.

### **Doposażenie placu zabaw**

- rozwój fizyczny dzieci i młodzieży,
- zaspokojenie potrzeb społecznych,
- poprawa estetyki miejscowości,
- poprawa warunków życia i pracy.

### **Rozbudowa strażnicy OSP**

- rozwój tożsamości społeczności wiejskiej,
- zaspokojenie potrzeb społecznych i kulturalnych,
- poprawa stanu bezpieczeństwa,
- poprawa estetyki miejscowości.

### **Zagospodarowanie jeziora w Służewie**

- rozwój tożsamości społeczności wiejskiej,
- zaspokojenie potrzeb społecznych i kulturalnych,
- poprawa estetyki miejscowości,
- poprawa jakości życia,
- poprawa bezpieczeństwa dzieci i młodzieży.

### **Przebudowa drogi powiatowej i remont i przebudowa dróg gminnych**

- poprawa bezpieczeństwa ruchu kołowego i pieszego,
- wzrost atrakcyjności inwestycyjnej miejscowości,
- poprawa estetyki miejscowości.

#### **Doposażenie Gminnej Biblioteki Publicznej w Służewie i Gminnego Ośrodka Kultury w Służewie pełniących funkcje kulturalne**

- wspieranie lokalnego rozwoju na obszarach wiejskich,
- podniesienie standardu wydarzeń kulturalnych.

### **4.1. Harmonogram realizacji zamierzonych inwestycji i ich kosztorys**

Harmonogram realizacji zamierzonych inwestycji i ich kosztorys zawiera układ wyznaczonych przez społeczność celów, oraz konkretnych projektów. Poszczególne cele i projekty zgodne są z ustaloną wizją rozwoju miejscowości Służewo. W zależności od zaawansowania prac, projekty powinny być uszczegółowione. Szczególnie ważne jest określenie kosztów związanych z ich wdrażaniem. Zwykle ma to największy wpływ na ustalanie rankingu czasowego i harmonogramu realizacji planu.

### Harmonogram realizacji zamierzonych inwestycji i ich kosztorys na lata 2014 - 2021

Lp.	Nazwa zadania do realizacji	Cel	Przeznaczenie	Harmonogram realizacji	Kwota końcowa	Źródła finansowania
1.	Rozbudowa strażnicy OSP	urządzenie miejsca spotkań, poprawa warunków pracy strażaków zrzeszonych w OSP	członkowie OSP, mieszkańcy miejscowości	2014 – 2021	325.000 zł	budżet gminy, PROW
2.	Droga Służewo-Chrusty	poprawa stanu bezpieczeństwa na drodze oraz skrócenie czasu przejazdu	osoby korzystające z drogi Służewo - Chrusty - mieszkańcy i przyjezdni	2014 – 2021	1.500.000 zł	budżet gminy, FS
3.	Modernizacja stadionu sportowego	poprawa bazy treningowej dla osób zrzeszonych w klubach sportowych oraz ułatwienie dostępu do szeroko do i etę i rekreacji	kluby sportowe, mieszkańcy miejscowości	2014 – 2021	500.000 zł	budżet gminy, PROW
4.	Parking przy jeziorze	poprawa oferty turystycznej miejscowości	przyjezdni oraz mieszkańcy	2014 – 2021	50.000 zł	budżet gminy, PROW
5.	Oświetlenie parku	poprawa bezpieczeństwa oraz jakości oferty turystycznej	przyjezdni oraz mieszkańcy	2014 – 2021	70.000 zł	budżet gminy, PROW
6.	Modernizacja i remont ul. Polna	poprawa stanu bezpieczeństwa na drodze oraz skrócenie czasu przejazdu	osoby korzystające z ulicy Polnej - mieszkańcy i przyjezdni	2014 – 2021	900.000 zł	budżet gminy, FS

7.	Chodnik i modernizacja oświetlenia - Broniszewo	poprawa stanu bezpieczeństwa na drodze	osoby korzystające z drogi w Broniszewie — mieszkańcy i przyjezdni	2014 – 2021	3 10.000 zł	budżet gminy, FS
8.	Chodnik i oświetlenie ul. 1000-lecia	poprawa stanu bezpieczeństwa na drodze	osoby korzystające z ulicy 1000-lecia - mieszkańcy i przyjezdni	2014 – 2021	620.000 zł	budżet gminy, FS
9.	Zagospodarowanie i odnowienie parku	poprawa oferty turystycznej miejscowości, urządzenie miejsca spotkań, imprez kulturalnych	przyjezdni oraz mieszkańcy	2014 – 2021	500.000 zł	budżet gminy, PROW
10.	Modernizacja i uzupełnienie oświetlenia Służewo-Pole	poprawa bezpieczeństwa	przyjezdni oraz mieszkańcy	2014 – 2021	5.000 zł	budżet gminy, FS
11.	Modernizacja studzienek, kanalizacji deszczowej ul. Toruńska	poprawa bezpieczeństwa, komfortu życia mieszkańców	przyjezdni oraz mieszkańcy	2014 – 2021	200.000 zł	budżet gminy, FS
12.	Podbudowa i nazwanie drogi - zwyczajowo nazywanej przez mieszkańców „Kozią dróżką”	poprawa jakości podróży	przyjezdni oraz mieszkańcy	2014 – 2021	600.000 zł	budżet gminy, FS
13.	Wykonanie spinki wodociągowej Służewo-Rozno-Parcelle	usprawnienie dostawy wody,	przyjezdni oraz mieszkańcy	2014 – 2021	40.000 zł	budżet gminy, FS
14.	Przebudowa sieci wodociągowej, kanalizacyjnej i budowa kanalizacji deszczowej – ul. Brzeska.	poprawa jakości życia mieszkańców, poprawa bezpieczeństwa	przyjezdni oraz mieszkańcy	2014 – 2021	1.500.000 zł	budżet gminy, FS

15.	Zagospodarowanie jeziora w Służewie	poprawa oferty turystycznej miejscowości	pryjezdni oraz mieszkańcy	2014 – 2021	350.000 zł	budżet gminy, PROW
16.	doposażenie Gminnej Biblioteki Publicznej w Służewie pełniącej funkcję kulturalne	Wspieranie lokalnego rozwoju na obszarach wiejskich	pryjezdni oraz mieszkańcy	2014 – 2021	300.000 zł	budżet gminy, PROW
17.	Doposażenie Placu zabaw w miejscowości Służewo	urządzenie miejsca spotkań, poprawa warunków organizacji spotkań, poprawa oferty turystycznej miejscowości	pryjezdni oraz mieszkańcy	2014 – 2021	50.000 zł	budżet gminy, PROW
18.	Doposażenie Gminnego Ośrodka Kultury	urządzenie miejsca spotkań, poprawa warunków organizacji imprez kulturalnych, spotkań	pryjezdni oraz mieszkańcy	2014 – 2021	300.000 zł	Budżet gminy, PROW

## 5. Dotychczasowe osiągnięcia

- Droga asfaltowa łącząca Służewo, Służewo- Pole i Rožno-Parcele;
- Chodnik ulica Toruńska;
- Częściowe uzupełnienie oświetlenia na terenie sołectwa;
- Plac zabaw dla dzieci – wymaga rozbudowy;
- Rozwój budownictwa jednorodzinnego;
- Remont Domu Kultury;
- Utwardzenie ulicy Spokojnej;
- „Służewska Noc Świętojańska” – cykl imprez związanych z przybliżeniem tradycji ludowej w powiązaniu z odpustem parafialnym;
- Kanalizacja miejscowości;
- Telefonizacja sołectwa;
- Odtworzenie Drogi Krzyżowej na terenie przykościelnym;
- Plac i pomnik ku czci papieża Jana Pawła II.

## 6. Wizja i kierunki rozwoju miejscowości

Co ma ją wyróżniać?	Niepowtarzalny i przyciągający turystów park nad jeziorem w Służewie oraz ciągła praca mieszkańców nad rozwojem miejscowości.
W jaki sposób miejscowość ma być zorganizowana?	Współpraca mieszkańców we wszystkich dziedzinach życia, wspólne zagospodarowanie czasu wolnego – bez różnicy pokoleń (to co nas dzieli jeszcze bardziej łączy), wspólne rozwijanie zainteresowań, co pozwoli na podnoszenie świadomości tolerancji względem innych osób. Skupianie się wokół stowarzyszeń, kółek zainteresowań czy organizacji pozarządowych.
Kim mają być mieszkańcy?	Otwarcie na podnoszenie kwalifikacji zawodowych – udział w szkoleniach i kursach; chętni do podnoszenia poziomu kulturalnego i oświatowego, zmotywowani do działań społecznych, zintegrowani, tolerancyjni, chcący być współgospodarzami sołectwa, myślący perspektywistycznie (mój interes interesem mojej miejscowości).
W jaki sposób mają być rozwiązywane problemy?	Organy samorządowe oraz spotkania i dyskusje mieszkańców na zebraniach wiejskich poddają pomysły na właściwe rozwiązanie kłopotliwej sytuacji.
Jakie funkcje ma pełnić nasza miejscowość?	Sołectwo będzie pełnić dotychczasowe funkcje ze szczególnym naciskiem położonym na rozbudowę funkcji usługowej i turystycznej.
Co ma dać utrzymanie jej mieszkańcom?	Praca w miejscu zamieszkania i poza nim, zagospodarowanie pustostanów na bazę lokalową małych i średnich przedsiębiorstw, nowe, alternatywne uprawy w rolnictwie, rozwój agroturystyki.
Jak ma wyglądać nasza miejscowość?	Dobra jakość dróg wewnętrznych i dojazdowych, nowe chodniki, więcej zieleni w centrum wsi, park z ławeczkami



	nad jeziorem, czyste powietrze, nieskażona gleba (atrakcyjność, funkcjonalność i bezpieczeństwo priorytetami nadrzędnymi).
Jak mają wyglądać domy i obejścia?	Wyremontowane domy i bloki, zadbane obejścia, ogródki i budynki gospodarcze.
Jaki ma być stan środowiska lokalnego i najbliższego otoczenia?	Poprawa infrastruktury, dużo zieleni – skwerki z ławkami i koszami, piękne i zadbane alejki w parku, czyste powietrze.
Jak ma wyglądać komunikacja?	Poprawa jakości nawierzchni dróg w miejscowości oraz dróg dojazdowych, łączących sołectwo z miastem.
Jakie ma być rolnictwo?	Zachęcanie lokalnej społeczności do wykorzystywania nowoczesnych technologii produkcji oraz zakładania gospodarstw agroturystycznych.
Jakie obyczaje i tradycje będą pielęgnowane?	Tradycje związane z głównymi świętami kościelnymi, odnalezienie swojej tożsamości kulturowej i kultywowanie obyczajów naszych przodków.
Co możemy zaproponować dzieciom i młodzieży z naszego sołectwa?	Place zabaw, jezioro, zaplecze sportowe, kawiarenka internetowa, biblioteka, więcej zajęć pozalekcyjnych dla dzieci (kółko fotograficzne, zajęcia i pokazy tańca nowoczesnego, kółko teatralne, warsztaty plastyczne), zajęcia w ramach młodzieżowych zespołów ludowych.

## **6. 1 Opis i charakterystyka obszarów o szczególnym znaczeniu dla zaspokojenia potrzeb mieszkańców, sprzyjających nawiązywaniu kontaktów społecznych, ze względu na ich położenie oraz cechy funkcjonalno-przestrzenne.**

Obszarem o szczególnym znaczeniu dla zaspokojenia potrzeb mieszkańców, sprzyjających nawiązywaniu kontaktów społecznych, ze względu na ich położenie oraz cechy funkcjonalno-przestrzenne jest przestrzeń znajdująca się przy ulicy Brzeskiej tj, Ośrodek Kultury oraz biblioteka znajdujące się w tym samym budynku, oraz park zabytkowy przy jeziorze. Planowane inwestycje – zagospodarowanie jeziora i wyposażenie GOK oraz doposażenie placu zabaw spowoduje powstanie atrakcyjnego miejsca spotkań, które będzie służyć wszystkim mieszkańcom wsi i okolic. Wpłynie na zwiększenie aktywności społeczności lokalnej. Realizacja tych celów zaspokoi oczekiwania dzieci i młodzieży. Ponadto inwestycje podniosą walory kulturalne i rekreacyjne miejscowości Służewo jak i całego sołectwa.

Spotkania w nowo wyposażonych pomieszczeniach pozwolą zintegrować się społeczeństwu, zawiązać się nowym organizacjom, poprawić funkcjonalność Koła Gospodyń Wiejskich, Rady Sołectkiej, Koła Emerytów, Orkiestrze Dętej. Dzięki wyposażeniu obiektu możliwe stanie się organizowanie imprez i wydarzeń o charakterze kulturalnym, towarzyskim i rekreacyjnym dla wszystkich mieszkańców Służewa jak również sąsiednich sołectw. Dzięki realizacji zadania nastąpi poprawa stanu technicznego budynku GOK a tym samym udostępnienie społeczności lokalnej miejsca służącego ciekawemu spędzeniu czasu wolnego i rekreacji. Wpłynie to na poprawę dostępu mieszkańców Służewa do lepszej jakości oferty kulturowo – rekreacyjnej. Zorganizowane atrakcyjnej możliwości spędzenia czasu wolnego na obszarze wiejskim wpłynie na niwelowanie poczucia wykluczenia poza nawias społeczny, aktywizację i integrację mieszkańców Służewa. Na terenie wsi GOK wraz z przylegającym

terenem stanowi obszar o szczególnym znaczeniu dla zaspokojenia potrzeb mieszkańców. Obszar ten sprzyja nawiązywaniu kontaktów społecznych ze względu na :

- położenie obiektu, GOK jest położony przy drodze dojazdowej do miejscowości Goszczewo, Przybranowo, Wólka, Broniszewo, Chrusty, Rożno – Parcele i Rudunki,
- budynek ten jest jedynym obiektem użyteczności publicznej w sołectwie,
- obiekt ten jest częściowo wyremontowany na potrzeby wsi.

## **7. Cele do osiągnięcia**

---

Cele nadrzędne:

- Podniesienie standardu życia i pracy na wsi;
- Poprawa jakości życia na terenie sołectwa poprzez rozszerzenie oferty kulturowej oraz pobudzenie aktywności społecznej;
- Zapewnienie mieszkańcom, przedsiębiorcom oraz inwestorom dostępu do niezbędnych mediów i usług;
- Rozwój tożsamości społeczności wiejskiej i zachowanie dziedzictwa kulturowego;
- Przywiązanie do miejsca zamieszkania – patriotyzm lokalny;
- Podniesienie atrakcyjności turystycznej;
- Wzrost atrakcyjności inwestycyjnej;
- Zaspokojenie potrzeb społecznych i kulturalnych.

## **8. Uzasadnienie Planu Odnowy Miejscowości**

---

Podstawowym celem projektu jest pozyskanie funduszy unijnych na sołectwie inwestycje. Plan zakłada realizację zamierzonych zadań w latach 2014 -2021. Zasadniczym celem powyższych działań jest przede wszystkim pobudzenie aktywności środowisk lokalnych oraz zachęcenie ich do współpracy przy planowanym rozwoju i promocji sołectwa. Pragniemy również zintegrować społeczność lokalną przełamując barierę wiekową i środowiskową, a co za tym idzie, zagospodarować czas wolny dzieciom i młodzieży oraz osobom dorosłym.

## **9. Monitorowanie i ocena zadań**

---

Monitorowaniem i ewentualną weryfikacją Planu Odnowy Miejscowości Służewo zajmują się : Sołtys wraz z Radą Sołecką, odpowiednie komórki Urzędu Gminy Aleksandrów Kujawski oraz Komisja Rewizyjna Rady Gminy Aleksandrów Kujawski.

Materiały niezbędne do monitorowania i oceny będą opracowywane przez odpowiednie komórki w Urzędzie Gminy Aleksandrów Kujawski przy współpracy z podmiotami uczestniczącymi we wdrażaniu planu. Oceną wdrażania Planu Odnowy Miejscowości zajmie się Rada Sołeczka oraz Komisja Rewizyjna Rady Gminy Aleksandrów Kujawski.

Raz do roku, kompleksowy raport z oceny wdrażania planu, przedstawi publicznie podczas sesji Przewodniczący Komisji Rewizyjnej.

Informacje dotyczące Planu Odnowy Miejscowości Służewo oraz stopnia jego realizacji będą zamieszczone w Internecie, prasie lokalnej i regionalnej oraz w informacjach bezpośrednich.

PRZEWODNICZĄCY  
Rady Gminy

*mgr Waldemar Bartczak*

Uchwała nr 8 / 2021  
Zebrania Wiejskiego Sołectwa Służewo  
z dnia 21.10.2021

W sprawie zmiany „Planu Odnowy Miejscowości Służewo”

Na podstawie art. 36 ust.1 ustawy z dnia 8 marca 1990 r. o samorządzie gminnym(Dz. U. Z 2021 poz. 1372)§5 pkt.1 Statutu Sołectwa Służewo przyjętego uchwała Nr IX/84/11 Rady Gminy Aleksandrów Kujawski z dnia 16 września 2011 r. w sprawie uchwalenia statutów sołectw Gminy Aleksandrów Kujawski (Dz. Urz. Woj. Kujawsko – Pomorskiego z 2011 r. nr 260 poz. 2568)Zebranie Wiejskie Sołectwa Służewo uchwała, co następuje:

§ 1

Uchwała się przyjęcie zmiany planu odnowy miejscowości pn. Plan Odnowy Miejscowości Służewo” zgodnie z załącznikiem do niniejszej uchwały.

§ 2

Wykonanie uchwały powierza się Sołtysowi Sołectwa Służewo, który jest zobowiązany do przekazania „Planu Odnowy Miejscowości Służewo” Wójtowi Gminy Aleksandrów Kujawski celem przedłożenia Radzie Gminy Aleksandrów Kujawski do zatwierdzenia.

§ 3

Uchwała wchodzi w życie z dniem podjęcia.

SOŁTYS  
*Marcin Kulpa*  
Marcin Kulpa

# PROTOKÓŁ

z zebrania wiejskiego Sołectwa Służewo  
w dniu **21.10.2021**

1. Zebranie rozpoczęło się o godz.17.30 i trwało do godz.18:22
2. W zebraniu uczestniczyli mieszkańcy sołectwa wg listy obecności 7 osób oraz :  
zastępca Wójta Gminny Aleksandrów Kujawski pani Malwina Andrusiak, Dyrektor Gminnego Ośrodka Kultury w Służewie pan Maciej Maciejewski,  
Lista obecności w załączeniu do protokołu.
3. Na przewodniczącego zebrania wybrano: sołtysa Marcina Kulpę
4. Na protokolanta zebrania wybrano: pana Leszka Chyłkowskiego
5. Przewodniczył zebraniu: sołtys Marcin Kulpa
6. Porządek zebrania:
  1. Otwarcie Zebrania Wiejskiego.
  2. Stwierdzenie prawomocności na podstawie listy obecności.
  3. Przedstawienie porządku obrad.
  4. Zatwierdzenie porządku obrad.
  5. Wybór protokolanta Zebrania Wiejskiego.
  6. Omówienie proponowanych zmian w „Planie odnowy miejscowości Służewo”.
  7. Podjęcie uchwały w sprawie zmian „Planu odnowy miejscowości Służewo”.
  8. Wolne wnioski, komunikaty, sprawy różne.
  9. Zamknięcie Zebrania Wiejskiego.

Porządek zebrania został zatwierdzony ilością głosów: „za” 6 ”przeciw” 0”wstrzymujących się” 0

## 7. Streszczenie przebiegu obrad:

Zebranie Wiejskie Sołectwa Służewo zostało otwarte przez przewodniczącego o godz. 17:30. W związku z brakiem quorum tj. obecności co najmniej 20 % uprawnionych do głosowania mieszkańców sołectwa Służewo, przewodniczący poinformował o otwarciu Zebrania Wiejskiego w drugim terminie tj. o godz. 18:00. O godz. 18:00 przewodniczący Zebrania Wiejskiego ponownie otworzył Zebranie, stwierdzając jego prawomocność. W Zebraniu uczestniczyło 7 mieszkańców wsi wg listy obecności. Lista obecności stanowi załącznik do niniejszego protokołu.

Przewodniczący Zebrania przedstawił proponowany porządek Zebrania Wiejskiego, do którego nie wniesiono uwag, ani zapytań. Następnie przewodniczący Zebrania poddał proponowany porządek pod głosowanie. Porządek Zebrania Wiejskiego w Służewie przyjęto jednogłośnie tj. „za” 7, „przeciw” 0, wstrzymujących się 0. Na protokolanta Zebrania Wiejskiego wybrano

pana Leszka Chyłkowskiego. Wyniki głosowania na protokolanta „za” 6, „przeciw” 0, **wstrzymujących się** 1. Następnie przewodniczący omówił proponowane zmiany „Planu Odnowy Miejscowości Służewo”. W tym punkcie głos zabrał Dyrektor Gminnego Ośrodka Kultury w Służewie, który odniósł się do założeń, warunków i trybu przyznawania pomocy finansowej w ramach działania „Odnowa i rozwój wsi” objętego Programem Rozwoju Obszarów Wiejskich na lata 2007/2013 oraz pani Malwina Andrusiak – zastępca Wójta Gminy Aleksandrów Kujawski uzasadniając konieczność dokonania zmian w/w zakresie.

Przewodniczący Zebrania Wiejskiego odczytał treści uchwały w sprawie zmiany „Planu Odnowy Miejscowości Służewo”, a następnie poddał ją pod głosowanie.

Przewodniczący Zebrania przypomniał o obowiązującym od 1 lipca 2021 r. obowiązku zgłaszania źródeł ciepła w gospodarstwach domowych. O godzinie 18:22 przewodniczący zamknął Zebranie Wiejskie dziękując za udział jego uczestnikom.


#### 8. Wyniki głosowania:

**Za** przyjęciem uchwały w sprawie zmiany „Planu Odnowy Miejscowości Służewo” było 6 uczestników zebrania, „przeciw” 0, „wstrzymało” się od głosu 1,

Uchwała została przyjęta.

#### 9. Treść podjętej uchwały – uchwała w załączeniu do protokołu.

Protokół sporządził:



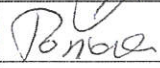






  
.....

Przewodniczący zebrania:

  
.....  
Marcin Kulpa

## LISTA OBECNOŚCI


mieszkańców Sołectwa ..Służewo..... na zebraniu  
w dniu 21.10.2021.....

Lp.	Imię i nazwisko	Podpis
1.	Marcin Kulpa	
2.	Leszek Chytko	
3.	PRZEMYSŁAW PANCOŃSKI	
4.	Robert Jodłowski	
5.	Nowakowski	
6.	B. Babur	
7.	Tobiasz Kowalski	
8.	Mieczysław Mężyński	
9.		
10.		
11.		
12.		
13.		
14.		
15.		
16.		
17.		
18.		
19.		
20.		
21.		
22.		
23.		
24.		
25.		

## UZASADNIENIE

Konieczność aktualizacji zapisów Planu Odnowy Miejscowości Służewo jest konsekwencją wnioskowania o przyznanie pomocy dla operacji typu "Inwestycje w obiekty pełniące funkcje kulturalne" w ramach działania "Podstawowe usługi i odnowa wsi na obszarach wiejskich" objętego programem Rozwoju Obszarów Wiejskich na lata 2014-2020.

Zaktualizowany Plan Odnowy Miejscowości służyć będzie integracji społeczności lokalnej oraz pobudzenia aktywności kulturalnej. Odpowiednie wyposażenie umożliwi organizowanie imprez plenerowych, takich jak: koncerty, sztuki teatralne, imprezy marketingowe, festiwale, parady, występy i przemówienia publiczne, imprezy sportowe czy występy artystyczne.

  
PRZEWODNICZĄCY  
Rady Gminy  
*mgr Waldemar Bartczak*