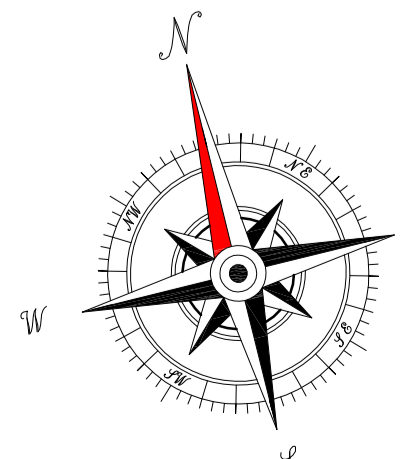
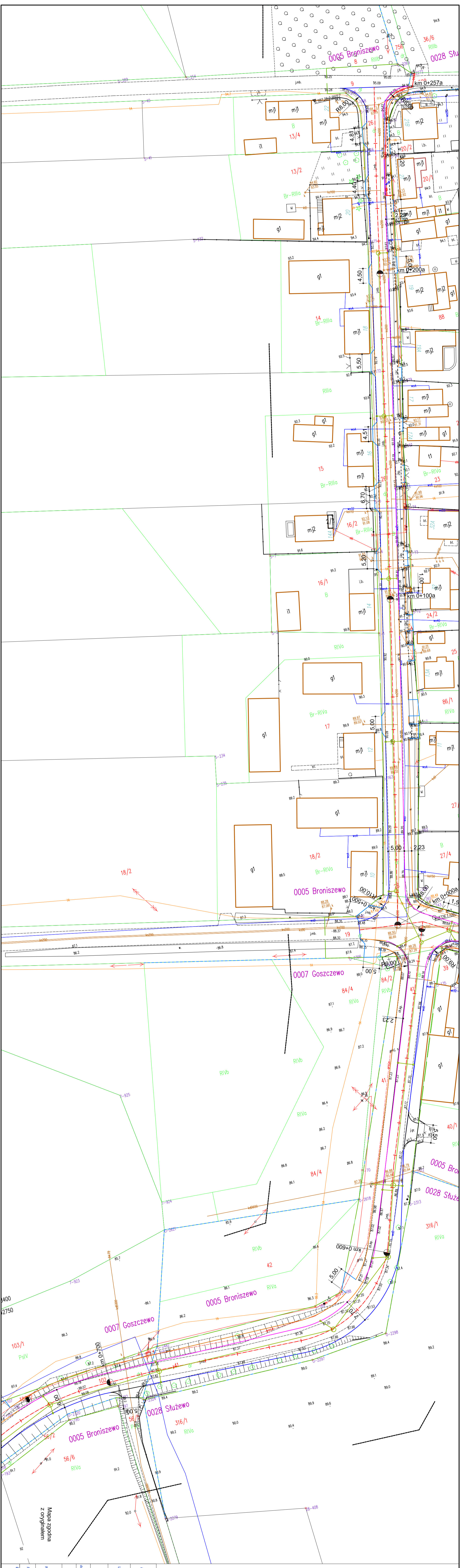


LEGENDA:

- Granica pasa drogowego
- Krawężel jezdnym
- Os jezdnym
- Krawężnik betonowy 15x30x100 cm
- Krawężnik betonowy 15x22x100 cm
- Opornik betonowy 12x25x100 cm
- Oruże betonowe 8x30x100 cm


Nazwa inwestycji	Rozbudowa drogi gminnej nr 160227C Służewo - Broniszewo - Goszczego
Lokalizacja	Województwo kujawsko - pomorskie, powiat aleksandrowski, gmina Aleksandrow Kuj., m. Służewo, Broniszewo i Goszczego
Inwestor	Gmina Aleksandrow Kuj.
Stratagemia	Konceptcja Projektu
Nazwa obiektu	Projekt Zagospodarowania Terenu
Projektant	mgr inż. Sergiusz M. MAKOWSKI
Opis projektu	Usługi Drogowe ul. Żelazna 14, 78-412 Żelazna www.uslugidrogowe.pl
Skala	1:500
Data	3.03.2021 r.
Nr arkusza	2-1

Mapa zgodna z oryginałem


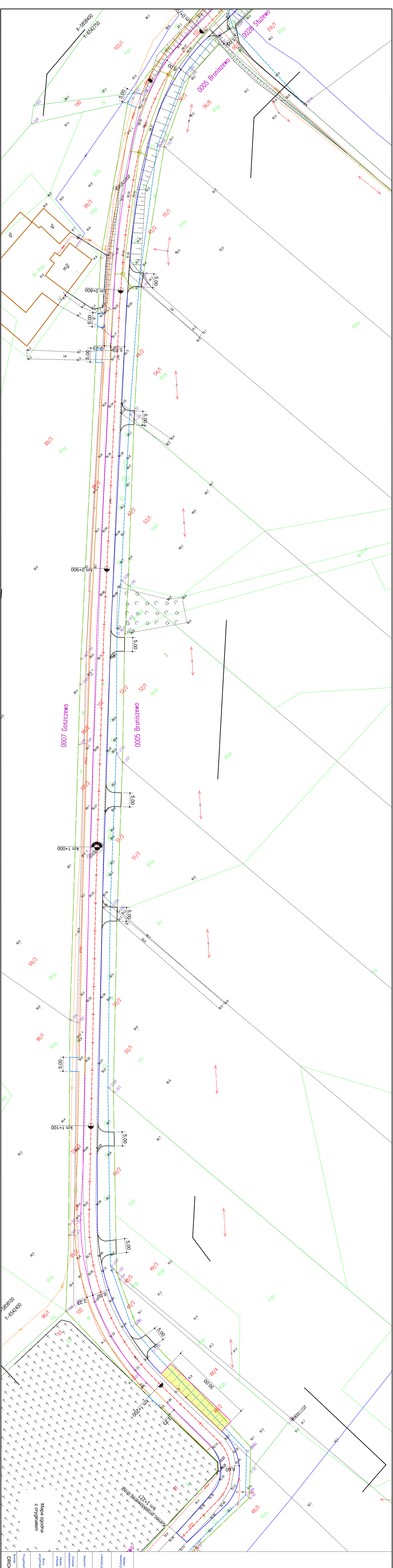


LEGENDA:

- Granice pasa drogowego
- Krawężnik jezdni
- Os jezdni
- Krawężnik betonowy 15x30x100 cm
- Krawężnik betonowy 15x22x100 cm
- Opornik betonowy 12x25x100 cm
- Obrzeże betonowe 8x30x100 cm


Nazwa inwestycji:		Rozbudowa drogi gminnej nr 160227C Służewo - Broniszewo - Goszczewo	
Lokalizacja:		Województwo kujawsko - pomorskie, powiat aleksandrowski, gmina Aleksandrow Kuj., m. Służewo, Broniszewo i Goszczewo	
Inwestor:		Gmina Aleksandrow Kuj.	
Stadium dokumentacji:		Konceptcja Projektu	
Nazwa Opisu:		Projekt Zagospodarowania Terenu	
Biuro projektowe:		 Usługi Drogowe Spółdzielnia Rolnicza ul. Wesoła 89, 87-803 Włocławek e-mail: uslugi@drogowe.pl www.uslugi@drogowe.pl	
Projektant:		mgr inż. Sergiusz M. Makowski	
Branża:		DROGOWA	
Skala:		1:500	
Data:		3.03.2021 r.	
Nr arkusza:		2.2	

Mapa zgodna z oryginałem



LEGENDA:

- Granica pasa drogowego
- Krawężń jezdni
- OS jezdni
- Krawężnik betonowy 15x22x100 cm
- Opornik betonowy 12x25x100 cm
- Orzężę betonowe 8x30x100 cm

Nazwa inwestycji		Rozbudowa drogi gminnej nr 160227C Szulzewo - Broniszewo - Goszczęgo	
Lokalizacja		województwo kujawsko - pomorskie, powiat aleksandrowski, gmina Aleksandrów Kuj., m. Szulzewo, Broniszewo i Goszczęgo	
Inwestor		Gmina Aleksandrów Kuj.	
Stadium opracowania		Koncepcja Projektu	
Nazwa obiektu		Projekt Zagospodarowania Terenu	
 <p>Usługi Drogowe Urząd Miejski w Aleksandrowie Kujawskim ul. 700-lecia 12, 87-100 Aleksandrów Kujawski www.uslugidrogowe.pl</p>			
Projektant		mgr inż. Sargiusz M. Makowski	
Skala		1:500	
Data		3.03.2021 r.	
Drogozwa		2.3	

Mapa zgodna z oryginałem