



ZMIANA MIEJSCOWEGO PLANU ZAGOSPODAROWANIA PRZESTRZENNEGO OBSZARU POŁOŻONEGO WE WSI ODOLION, GMINA ALEKSANDRÓW KUJAWSKI SKALA 1:1 000

ZAŁĄCZNIK NR 1
DO UCHWAŁY NRXXX/239/17
RADY GMINY ALEKSANDRÓW KUJAWSKI
Z DNIA 03.04.2017.r.



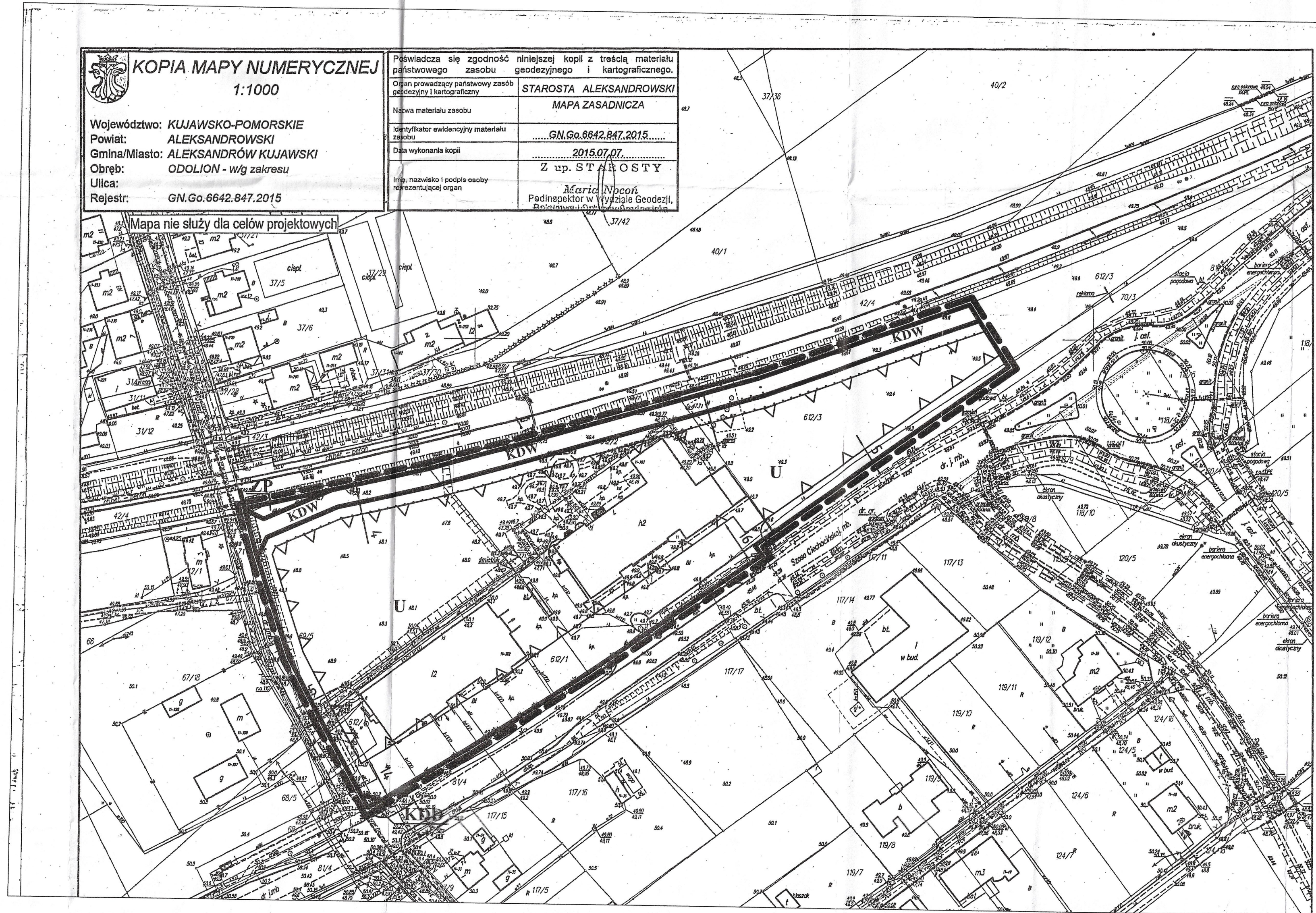
WYRYS ZE STUDYUM UWARUNKOWAŃ I KIERUNKÓW
ZAGOSPODAROWANIA PRZESTRZENNEGO GMINY
ALEKSANDRÓW KUJAWSKI UCHWALONEGO UCHWAŁĄ
NR XIX/129/2000 RADY GMINY ALEKSANDRÓW KUJAWSKI
Z DNIA 14 KWIETNIA 2000r. SKALA 1:10 000



GRANICA OBSZARU OBJĘTEGO PLANEM
MIEJSCOWYM

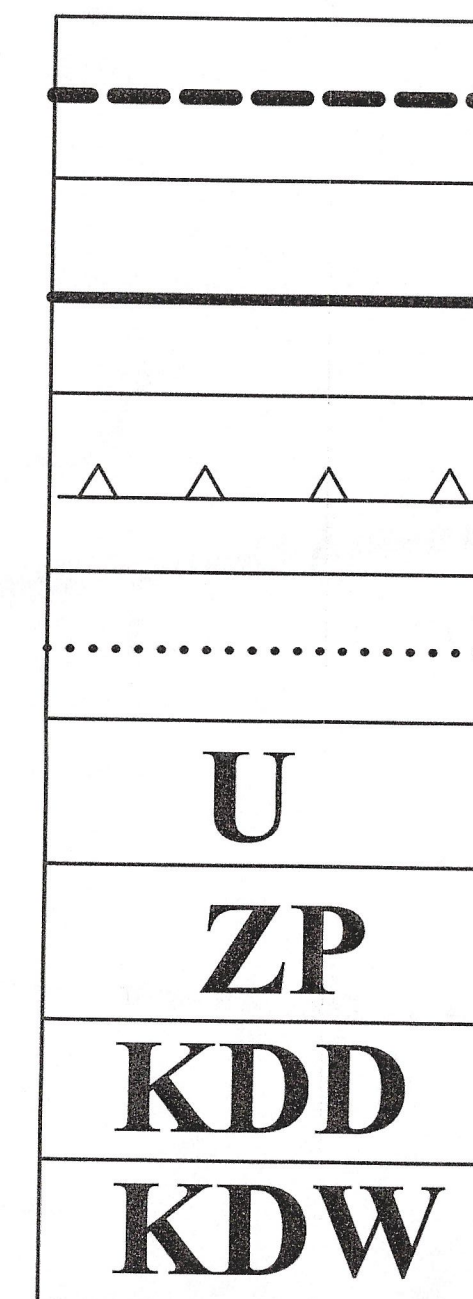
<p>KOPIA MAPY NUMERYCZNEJ 1:1000</p> <p>Województwo: KUJAWSKO-POMORSKIE Powiat: ALEKSANDROWSKI Gmina/Miasto: ALEKSANDRÓW KUJAWSKI Obręb: ODOLION - wg zakresu Ulica: Rejestr: GN.Go.6642.847.2015</p>	<p>Poświadczam zgodność niniejszej kopii z treścią materiału państwowego zasobu geodezyjnego i kartograficznego.</p> <p>Organ prowadzący państwowy zasób geodezyjny i kartograficzny: STAROSTA ALEKSANDROWSKI</p> <p>Nazwa materiału zasobu: MAPA ZASADNICZA</p> <p>Identyfikator ewidencyjny materiału zasobu: GN.Go.6642.847.2015</p> <p>Data wykonania kopii: 2015.07.07</p> <p>Miejsce, nazwisko i podpis osoby reprezentującej organ: Z up. ST. OSTY Maria Npocń Pełniący funkcję w Wydziale Geodezji, Kartografii i Informatyki</p>
--	---

Mapa nie służy dla celów projektowych



SPORZĄDZAJĄCY PLAN: WÓJT GMINY ALEKSANDRÓW KUJAWSKI

PRZEWODNICZĄCY
Rady Gminy
mgr Waldemar Bartczak



GRANICA OBSZARU OBJĘTEGO PLANEM MIEJSCOWYM

LINIA ROZGRANICZAJĄCA TERENY O RÓŻNYM PRZEZNACZENIU
LUB RÓŻNYCH ZASADACH ZAGOSPODAROWANIA

MAKSYMALNA NIEPRZEKRACZALNA LINIA ZABUDOWY

STREFA OCHRONNA TERENÓW ZAMKNIĘTYCH

U
TEREN ZABUDOWY USŁUGOWEJ

ZP
TEREN ZIELENI URZĄDZONEJ

KDD
TEREN DROGI PUBLICZNEJ

KDW
TEREN DROGI WEWNĘTRZNEJ