MAPA DO CELÓW PROJEKTOWYCH
1:500

Powiat: ALEKSANDROWSKI
Gmina / Miasto: ALEKSANDRÓW KUJ./MIASTO ALEKSANDRÓW KUJ
Obręb / Ulica: BIAŁE BŁOTA/UL WYSPIAŃSKIEGO
Działka: 21/5
Rejestr: GN.Go.6640.502.2014
Mapa aktualna w oznaczonym zakresie na dzień: 07-08-2014

Układ współrzędnych: "2000 strefa 6" Układ wysokościowy: "Kronsztadt 60"
↑ X = 5862810.17
→ Y = 6546389.52
współrzędne lewego dolnego narożnika ramki

ARKUSZ NR1

Poświadcza się, że niniejszy dokument został opracowany w wyniku prac geodezyjnych i kartograficznych, których rezultaty zawiera operat techniczny wpisany do ewidencji materiałów państwowego zasobu geodezyjnego i kartograficznego.

Organ prowadzący państwowy zasób geodezyjny i kartograficzny	STAROSTA ALEKSANDROWSKI
Identyfikator ewidencyjny materiału zasobu - operatu technicznego	P.0401. 2014. 1094
Data wpisania operatu technicznego do ewidencji materiałów zasobu	19. 09. 2014
Imię, nazwisko i podpis osoby reprezentującej organ	z up. STAROSTY Jarosław POLCZAK

BIURO GEODEZJI i USŁUG BRANŻOWYCH
JAROSŁAW BARTCZAK
CentroGeo
tel./fax 54 282 61 72
kom. 608 074 989
87-700 Aleksandrów Kujawski, ul. Kościelna 6
NIP 891-119-90-80 REGON 910922175

GEODETA
mgr inż. Jarosław Bartczak
świadectwo Nr 17526 wydane
przez GGK 20.11.1999

Uwaga!
W aktualizowanym zakresie mapy
nie badano ksiąg wieczystych
pod kątem obciążeń
służebnościami gruntowymi.

Nie wykazane [illegible] w terenie
[illegible] niniejszej
[illegible] sieci podziemnych, które nie
[illegible] zgłoszone do inwentaryzacji lub
o których brak jest informacji w [illegible]
[illegible] branżowych

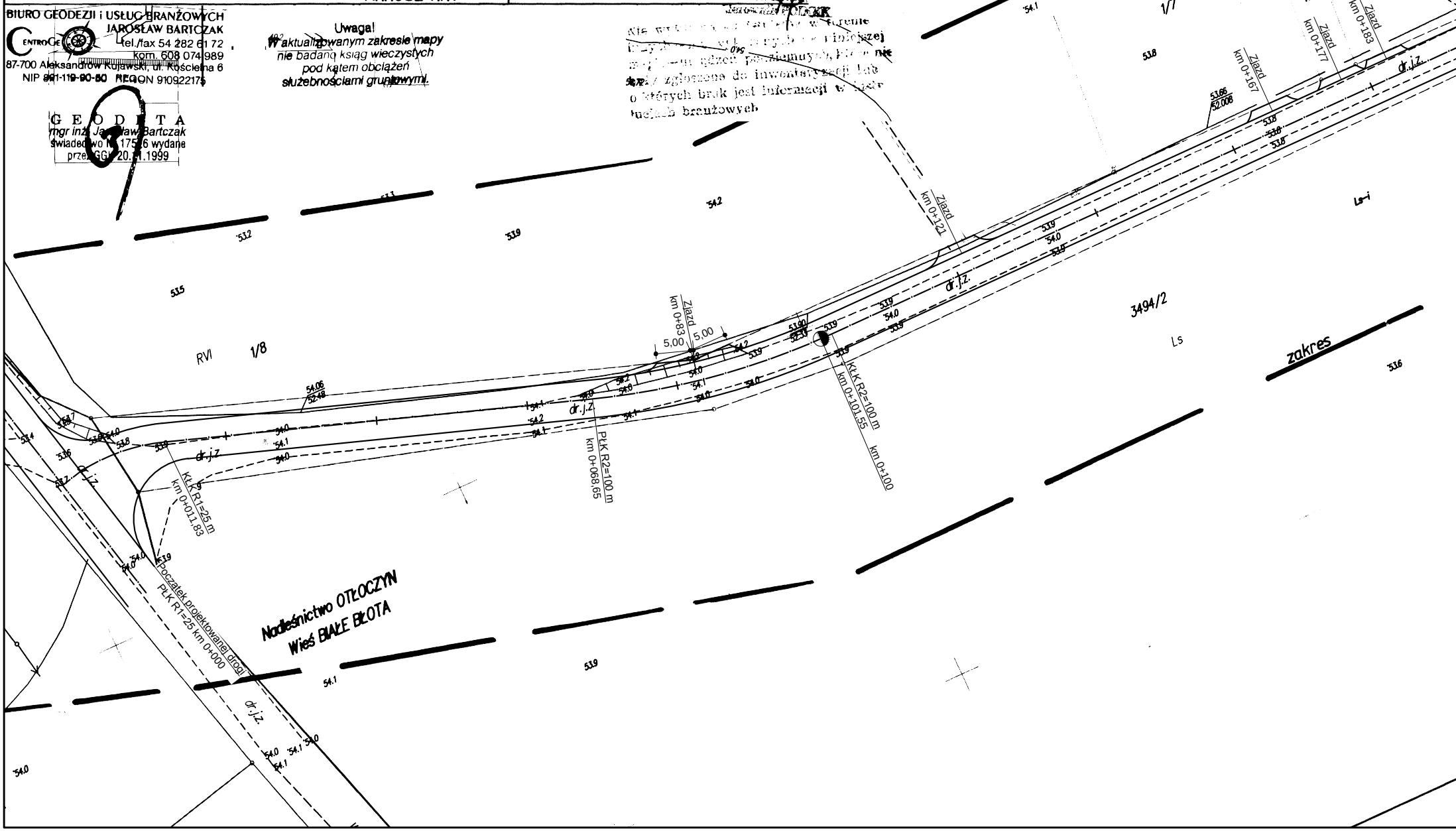
1/6
1/2
1/7
1/8
RVI
R
3494/2
Ls
Ls-i
zakres
zakres
Zjazd km 0+183
Zjazd km 0+177
Zjazd km 0+167
Zjazd km 0+121
Zjazd km 0+83
5,00
5,00
dr.j.z.
PŁK R2=100 m km 0+068,65
KŁK R2=100 m km 0+101,55
km 0+100
KŁK R1=25 m km 0+011,83
Początek projektowanej drogi PŁK R1=25 km 0+000
Nadleśnictwo OTŁOCZYN
Wieś BIAŁE BŁOTA
54.2
53.9
53.5
53.2
54.1
53.8
53.6
54.0
53.66 52.008
54.06 52.48
53.90 52.51

PROJEKT ZAGOSPODAROWANIA TERENU

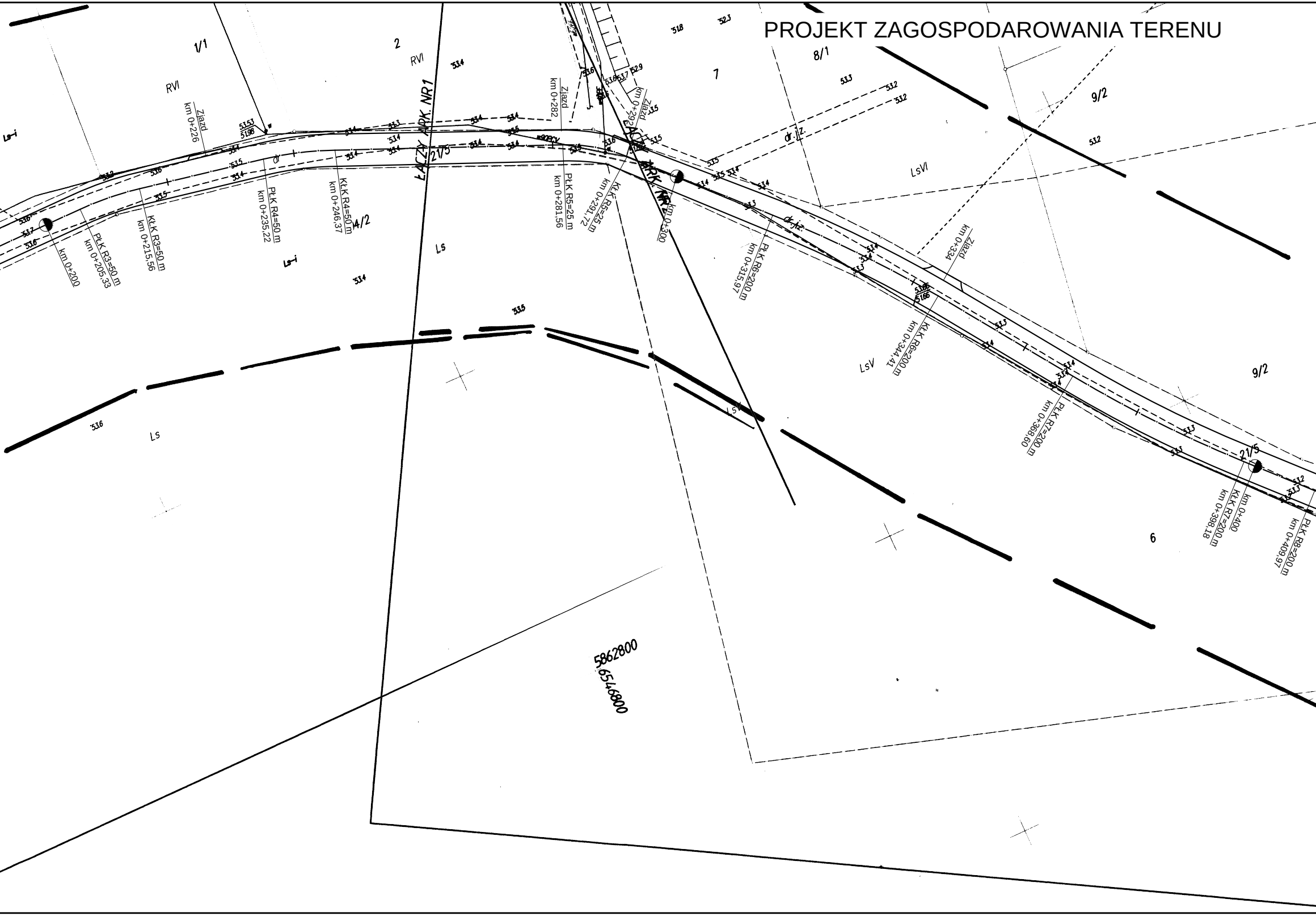
1/1
2
RVI
RVI
Ls-i
Zjazd
km 0+226
53.53
51.98
ŁĄCZY ARK. NR1
21/5
Zjazd
km 0+282
Zjazd
km 0+292
ŁĄCZY ARK. NR 2
7
8/1
9/2
dr. Jz.
LsVI
km 0+300
PŁK R5=25 m
km 0+281,56
KŁK R5=25 m
km 0+291,72
PŁK R4=50 m
km 0+235,22
KŁK R4=50 m
km 0+246,37
KŁK R3=50 m
km 0+215,56
PŁK R3=50 m
km 0+205,33
km 0+200
4/2
Ls
Ls-i
PŁK R6=200 m
km 0+315,97
Zjazd
km 0+334
dr. Jz.
KŁK R6=200 m
km 0+344,41
LsV
9/2
PŁK R7=200 m
km 0+368,60
21/5
km 0+400
KŁK R7=200 m
km 0+398,18
PŁK R8=200 m
km 0+409,97
6
LsV
Ls
5862800
6546800

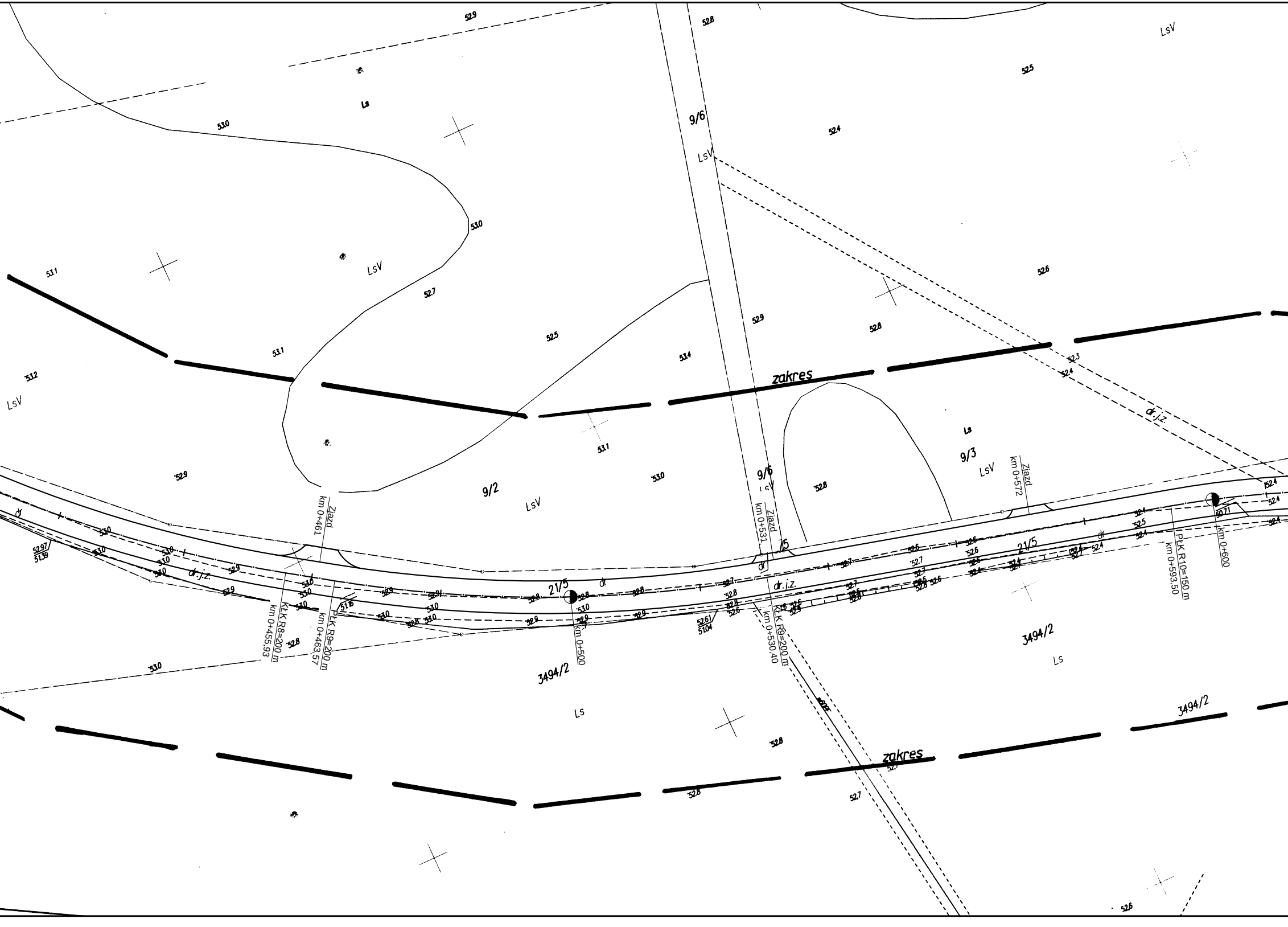
52.9
52.8
LsV
52.5
Ls
53.0
9/6
52.4
LsV
53.0
53.1
LsV
52.7
52.6
52.5
53.1
52.9
52.8
53.4
53.2
zakres
LsV
52.3
52.4
dr.j.z.
Ls
9/3
53.1
LsV
52.9
53.0
9/6
52.8
Zjazd
km 0+572
9/2
LsV
Zjazd
km 0+461
Zjazd
km 0+531
50.71
km 0+600
dr
21/5
dr.j.z.
dr
21/5
dr
dr.j.z.
52.97
51.39
PŁK R10=150 m
km 0+593,50
KŁK R8=200 m
km 0+455,93
PŁK R9=200 m
km 0+463,57
km 0+500
52.61
51.04
KŁK R9=200 m
km 0+530,40
3494/2
Ls
3494/2
Ls
3494/2
zakres
52.8
52.7
52.6

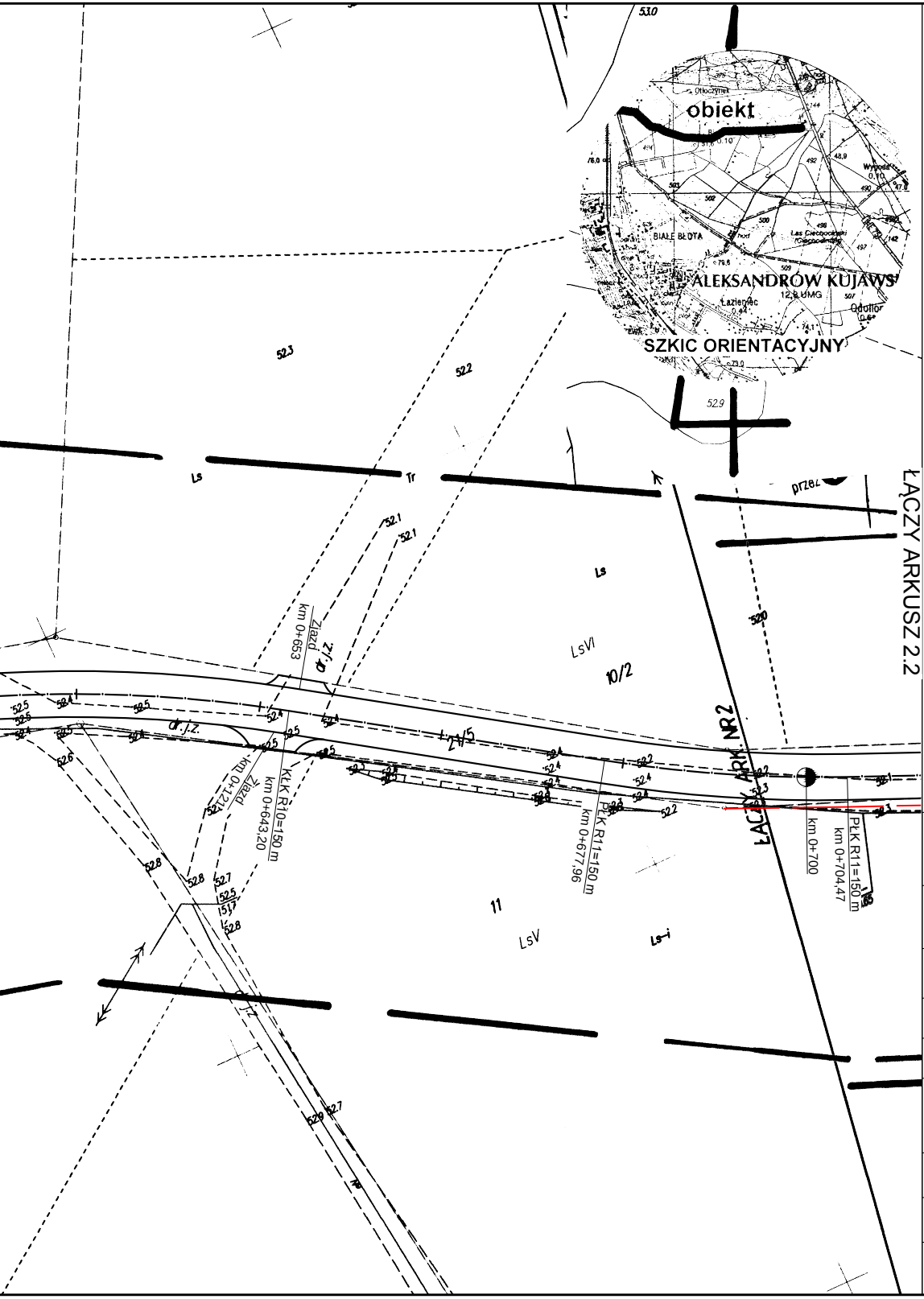
53,0
obiekt
BIAŁE BŁOTA
ALEKSANDRÓW KUJAWSKI
SZKIC ORIENTACYJNY
52,9
52,3
52,2
Ls
Tr
ŁĄCZY ARKUSZ 2.2
52,1
km 0+653
Zjazd
dr.j.z.
LsVI
10/2
52,0
24/5
ŁĄCZY ARK. NR2
km 0+700
PŁK R11=150 m
km 0+704,47
KŁK R11=150 m
km 0+677,96
KŁK R10=150 m
km 0+643,20
km 0+612
Zjazd
11
LsV
Ls-i
52,8
52,7
52,5

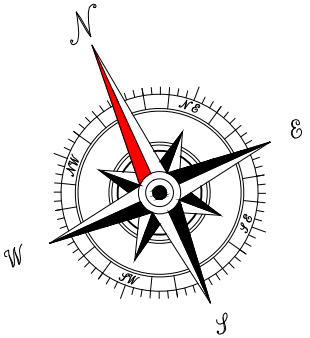
N
E
S
W
NE
SE
SW
NW

LEGENDA:

🟥 – – –	Granice geodezyjne po podziale
77/16	Numery działek po podziale wchodzące w skład pasa drogowego
– – –	Oś jezdni
———	krawędź jezdni

Nazwa inwestycji:	Budowa drogi gminnej nr 160203C w miejscowości Białe Błota	
Lokalizacja:	Województwo kujawsko - pomorskie, powiat aleksandrowski, gmina Aleksandrów Kujawski, miejscowość Białe Błota	
Inwestor:	Gmina Aleksandrów Kujawski	
Stadium dokumentacji:	Projekt budowlany	
Nazwa arkusza:	Projekt Zagospodarowania Terenu	
Biuro projektowe:	Usługi Drogowe Usługi Drogowe Sergiusz Makowski ul. Kaliska 87a 87-800 Włocławek kor.: ul. Kaliska 83/63 87-800 Włocławek tel. 785 46 12 73 e-mail.: uslugi.drogowe@gmail.com www.facebook.com/uslugi.drogowe	
Projekant:	mgr inż. Sergiusz Makowski uprawnienia budowlane nr KUP/0134/PWOD/12 do projektowania i kierowania robotami budowlanymi bez ograniczeń w specjalnosci drogowej	Podpis:
Projekant sprawdzający:	inż. Mariusz Jabłoński uprawnienia budowlane nr UA-V-7342-5/22/98 Wk do projektowania bez ograniczeń w specjalnosci konstrukcyjno-budowlanej	Podpis:

Branża:	Skala:	Data:	Nr arkusza:
DROGOWA	1:500	27.11.2014 r.	2.1