

**UCHWAŁA NR XIX/133/16
RADY GMINY ALEKSANDRÓW KUJAWSKI**

z dnia 8 marca 2016 r.

w sprawie wyrażenia zgody na zamianę nieruchomości w miejscowości Stawki.

Na podstawie art.18 ust. 2 pkt 9 lit. a ustawy z dnia 8 marca 1990 r. o samorządzie gminnym (Dz. U. z 2015 r., poz. 1515 ze zm.)¹⁾ oraz art. 15 ust. 1 ustawy z dnia 21 sierpnia 1997 r. o gospodarce nieruchomościami (tj. Dz. U. z 2015 r. poz. 1774 ze zm.)²⁾ Rada Gminy uchwała, co następuje:

§ 1. Wyraża się zgodę na zamianę działki oznaczonej numerem ewidencji geodezyjnej 107/4 o pow. 0,0449 ha, położonej w miejscowości Stawki zapisanej w księdze wieczystej KW WL1A/00024013/3 stanowiącej własność Gminy Aleksandrów Kujawski na działki oznaczone numerem ewidencji geodezyjnej 108/3 o pow. 0,0342 ha oraz 108/4 o pow. 0,0444 ha, położonych w miejscowości Stawki, zapisane w księdze wieczystej KW WL1A/00021156/6 stanowiące własność Państwa Józefa i Elżbiety Czerwińskich.

§ 2. W przypadku nierównej wartości zamienianych nieruchomości, o których mowa § 1, należy zastosować dopłatę, której wartość jest równa różnicy wartości zamienionych nieruchomości nr 107/4 na działki oznaczone numerem ewidencji geodezyjnej 108/3 oraz 108/4.


§ 3. Lokalizację działek, o których mowa w § 1, przedstawia załącznik graficzny do uchwały .

§ 4. Uchwała podlega wykonaniu przez Wójta Gminy Aleksandrów Kujawski.

§ 5. Uchwała wchodzi w życie z dniem podjęcia.

1) ¹⁾ Zmiany wymienionej ustawy zostały ogłoszone w Dz. U. z 2015 r. poz.1045 i poz. 1890.

2) ²⁾ Zmiany wymienionej ustawy zostały ogłoszone w Dz. U. z 2015 r. poz. 1777 oraz z 2016 r. poz.65

PRZEWODNICZĄCY
Rady Gminy

mgr Waldemar Bartczak

TRWJ-244
RADA GMINY

Marcin Bzdęk

Uzasadnienie

Nieruchomości gruntowe o nr ewidencyjnych 108/3 i 108/4 przeznaczone na zamianę w znacznym stopniu przyczynią się do poprawy warunków komunikacyjnych poprzez poszerzenie dróg gminnych o nr 107/3 i 109/2, jednocześnie poprzez przyłączenie działki o nr ewidencyjnym 107/4 do nieruchomości nr 108/5 polepszą się jej warunki zagospodarowania.

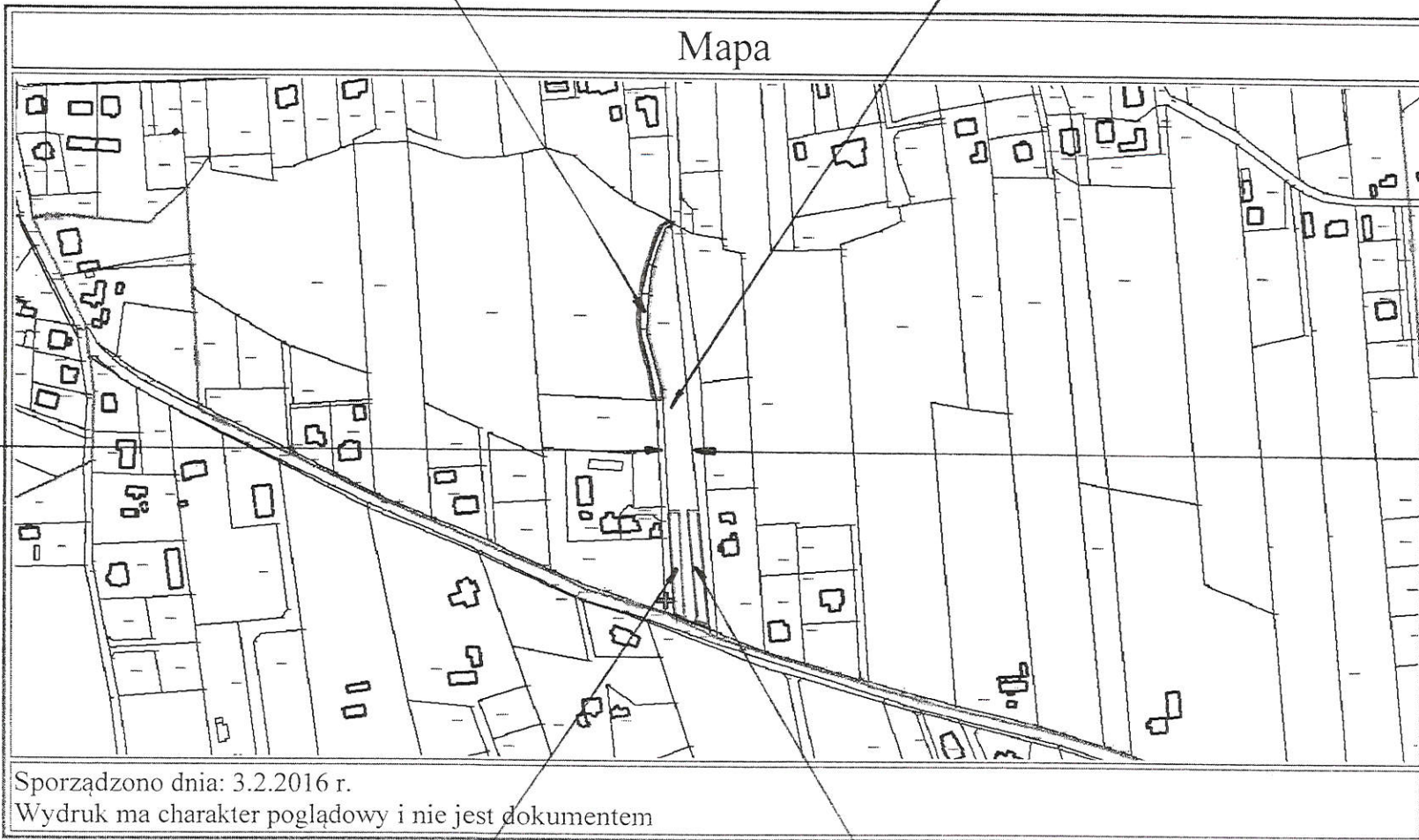
PRZEWODNICZĄCY
Rady Gminy

mgr Waldemar Bartzak

działka 107/4

działka 108/5

Mapa



działka
107/3

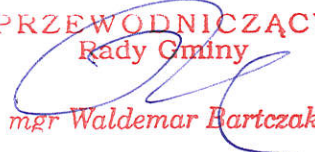
działka 109/2

Sporządzono dnia: 3.2.2016 r.
Wydruk ma charakter poglądowy i nie jest dokumentem

działka 108/3

działka 108/4

Załącznik
do uchwały XIX/133/16
Rady Gminy Aleksandrów Kujawski
z dnia 08 marca 2016 r.

PRZEWODNICZĄCY
Rady Gminy

mgr Waldemar Bartczak