



GPUALGAWA
Sp. z o.o.

Aleksandrów Kujawski 25.11.2019


L.dz. DW/KB/1119/2019

Usługi Drogowe
Sergiusz Makowski
ul. Wiejska 89
87-800 Włocławek

Dotyczy: uzgodnienia dokumentacji technicznej dla „Przebudowy drogi gminnej w miejscowości Stawki”.

W związku z przesłanymi projektami zagospodarowania terenu dla w/w inwestycji Gminne Przedsiębiorstwo Usługowe Algawa Sp. z o.o. będące gestorem sieci wodociagowo-kanalizacyjnych na terenie Gminy Aleksandrów Kujawski, pozytywnie uzgadnia przesłany projekt zagospodarowania terenu z zastrzeżeniem, iż skrzynki (obudowy) zasuw sieciowych i nawiertek oraz włazy studzienek kanalizacji sanitarnej, znajdujące się w pasie projektowanej nawierzchni należy wyprowadzić do jej powierzchni, tak aby zapewnić ich pełną funkcjonalność.

Z poważaniem:

Z up. PREZESA

mgr inż. Krzysztof Buszko
Kierownik działu wod. i kan.

W załączeniu:

1. Projekt zagospodarowania terenu – 1 egz.

Otrzymują:




1. Adresat
2. a/a

ul. Przemysłowa 10, 87-700 Aleksandrów Kujawski
+ 48 54 282 07 70 ,
sekretariat@gpualgawa.pl,
www.gpualgawa.pl
Biuro Obsługi Klienta: 732 888 116

NIP 891-158-43-46
SR w Toruniu, VII Wydział Gospodarczy KRS
KRS nr 0000306001
Kapitał zakładowy: 9.633.300 PLN



Mapa zgodna z oryginałem

Nazwa inwestycji:	Przebudowa drogi gminnej w miejscowości Łazieniec		
Lokalizacja:	Województwo kujawsko - pomorskie, powiat aleksandrowski, gmina Aleksandrów Kuj., m. Łazieniec		
Inwestor:		Gmina Aleksandrów Kuj.	
Stadium dokumentacji:	Dokumentacja Techniczna		
Nazwa arkusza:	Projekt Zagospodarowania Terenu		
Biuro projektowe:		Usługi Drogowe	
		Usługi Drogowe Sergiusz Makowski ul. Wiejska 89, 87-800 Włocławek tel. 785 46 12 73 e-mail: uslugi.drogowe@gmail.com www.facebook.com/uslugi.drogowe	
Projektant:	mgr inż. Sergiusz M. Makowski uprawnienia budowlane nr KUP/0134/PWOD/12 do projektowania i kierowania robotami budowlanymi bez ograniczeń w specjalności drogowej		Podpis: 
Branża:	Skala:	Data:	Nr arkusza:
DROGOWA	1:500	4.11.2019 r.	2



Od Rejon Dystrybucji w Radziejowie
Dział Dokumentacji Energetycznej
Aneta Ogrodowska
96MMD

Do USŁUGI PROJEKTOWE
Sergiusz Makowski
ul. Wiejska 89
87-800 Włocławek

Tel. 56 470 6384

Znak EOP-96MMD-000431-2019
Dot. uzgodnienie branżowe projektu: projektowana
przebudowa drogi w msc. Stawki, dz. 44/2, 197, 58,
Gm. Aleksandrów Kujawski

Radziejów, 15 listopada 2019 roku

W załączeniu pisma w sprawie jak wyżej informujemy, że przedłożoną dokumentację techniczną
uzgadniamy pozytywnie z następującymi uwagami:

1. Prace budowlane w pobliżu napowietrznej linii energetycznej nN oraz kablowej linii energetycznej nN wykonać bez użycia sprzętu zmechanizowanego lub też z użyciem sprzętu po uprzednim wyłączeniu linii spod napięcia. W tym celu należy zgłosić potrzebę wyłączenia linii w Rejonie Dystrybucji Radziejów.
2. Na przedłożonej do uzgodnienia mapie zagospodarowania terenu nr. 2 kolorem żółtym zaznaczono kabel energetyczny nN, na którym należy zabudować dwudzielne rury ochronne dostosowane do przekroju kabla, po uprzednim wyłączeniu kabla spod napięcia
3. Pod liniami energetycznymi nie wolno składować, gromadzić materiałów budowlanych oraz łatwopalnych.
4. Wszelkie uszkodzenia istniejących urządzeń energetycznych w związku z prowadzonymi robotami należy usuwać kosztem i staraniem wykonawcy robót lub inwestora budującego.
5. Całość prac wykonać zachowując normalywne odległości w pionie i poziomie od istniejących urządzeń energetycznych zgodnie z obowiązującymi przepisami i normami.
6. Uzgodnienie ważne dwa lata od daty uzgodnienia.

Załączniki:

1/ 1 egz. mapy zagospodarowania terenu

Z poważaniem
Kierownik Działu
Dokumentacji Energetycznej


Andrzej Bucschowicz

T +48 56 470 61 00
F +48 56 470 64 40

Regon 190275904-00122
NIP 583-000-11-90

ENERGA-OPERATOR SA
Oddział w Toruniu
ul. Gen. Bema 128, 87-100 Toruń

operator.torun@energa.pl
energa-operator.pl

Sąd Rejonowy Gdańsk-Północ
VII Wydział Gospodarczy KRS
KRS 0000033455

nr konta: 61 1240 6292 1111 0010 3649 1837
Kapitał zakładowy/wpłacony 1 356 110 400 zł





Orange Polska S.A.
Domena Hurt
Zarządzanie Zasobami Sieci i IT
Dział Zarządzania Zasobami Infrastruktury
i Obsługi Klienta w Olsztynie
Adres do korespondencji:
ul. Chodkiewicza 61, 85-667 Bydgoszcz

Usługi Drogowe
Sergiusz Makowski
ul. Wiejska 89
87-800 Włocławek

Bydgoszcz, dnia 14 listopada 2019r.

Numer pisma: 54747/TTISIOU/PU7/2019

Temat: przebudowa drogi gminnej w miejscowości Stawki gm. Aleksandrów Kujawski.

Szanowny Panie,

informujemy, że uzgadniamy przedstawiony projekt pod warunkiem:

- w miejscach skrzyżowań i zblieżeń na wjazdach oraz w przypadku odkrycia, urządzenia telekomunikacyjne zabezpieczyć rurą dwudzielną typu A110 PS;

Przy realizacji procesu budowy wymagane jest spełnienie następujących uwarunkowań, które są integralną częścią uzgodnienia:

1. Wykonawca jest zobowiązany zgłosić do ORANGE POLSKA S.A. prace w strefie sieci telekomunikacyjnej min. na 14 dni przed przystąpieniem do robót, powołując się na numer przedmiotowego pisma. Tryb i zasady zgłoszenia prac oraz wystąpienia o nadzór właścicielski dostępne są na stronie: www.orange.pl/wniosekonadzor. Wykonywanie prac na sieci ORANGE POLSKA S.A. bez zgłoszenia i nadzoru właścicielskiego jest naruszeniem własności ORANGE POLSKA S.A. i będzie zgłaszane organom ścigania. Zgłoszenie/Wniosek o nadzór właścicielski można przesłać ze strony www.orange.pl/wniosekonadzor lub kierować na adres:

ORANGE POLSKA S.A.
Dostarczanie i Serwis Usług
Wydział Utrzymania Usług i Infrastruktury
ul. Krasieńskiego 10, 87-100 Toruń

Powiadomienie powinno zawierać nazwę i adres wykonawcy prac oraz telefon kontaktowy.

2. Roboty budowlano – montażowe w obrębie sieci telekomunikacyjnej wykonywać zgodnie z normami i przepisami obowiązującymi w budownictwie łączności ręcznie i pod nadzorem upoważnionego przedstawiciela ORANGE POLSKA S.A. Dostarczanie i Serwis Usług Obsługi Technicznej Klienta w Bydgoszczy;
3. Informujemy, że w obszarze działań inwestycyjnych mogą znajdować się elementy infrastruktury telekomunikacyjnej (kable szafy, puszk) będące pod napięciem niebezpiecznym. Elementy te oznaczone są przywieszkami koloru czerwonego, zawierającymi informację o występowaniu napięcia niebezpiecznego. W



dokumentacji projektowej należy umieścić Informację o możliwości występowania na trasie/w relacji projektowanego zasobu, elementów infrastruktury z napięciami niebezpiecznymi i konieczności zachowania szczególnych środków ostrożności podczas pracy na/w zbliżeniu z nimi.

Osoby przystępujące do wykonywania prac na tak oznakowanych elementach infrastruktury w których występują napięcia niebezpieczne, powinny posiadać aktualne uprawnienia SEP (E) oraz zobowiązane są do przestrzegania Instrukcji BHP.

4. Lokalizację podziemnych urządzeń telekomunikacyjnych w terenie należy potwierdzić za pomocą przekopów kontrolnych, a w przypadku odkrycia w trakcie robót ziemnych urządzeń nienaniesionych na planie należy je zabezpieczyć na koszt inwestora i powiadomić przedstawiciela ORANGE POLSKA S.A. Dostarczanie i Serwis Usług Obsługi Technicznej Klienta w Bydgoszczy oraz inspektora nadzoru. Istniejącą sieć teletechniczną eksploatowaną przez ORANGE POLSKA S.A. oznaczono na załączonych podkładach geodezyjnych symbolem – OPL,

Ustala się 2-metrową strefę ochronną z każdej strony naszych urządzeń. W strefie ochronnej prace należy prowadzić ręcznie;

5. W strefie projektowanych wykopów sieć telefoniczną zabezpieczyć przed uszkodzeniem zgodnie z przedstawionym rozwiązaniem technicznym. Dodatkowe szczegóły zabezpieczenia ustalić na roboczo z naszym przedstawicielem. Koszty zabezpieczenia ponosi naruszający stan istniejący;
6. W przypadku zmiany rzędnych terenu należy wyregulować poziom ram studni do projektowanej niwelety. Zachować normatywne przykrycie uzbrojenia teletechnicznego. Koszty zabezpieczenia ponosi naruszający stan istniejący;
7. Miejsca zbliżeń i skrzyżowań oraz elementy zanikowe sieci telekomunikacyjnej przed ich zasypaniem podlegają obowiązkowi zgłoszenia pracownikowi sprawującemu w imieniu Orange Polska nadzór nad realizowanymi pracami;
8. Po zakończeniu prac inwestor jest zobowiązany do pisemnego zgłoszenia z 14-dniowym wyprzedzeniem na adres podany w punkcie 1 niniejszego pisma – wykonane zadanie do odbioru technicznego w zakresie miejsc kolizyjnych z sieciami teletechnicznymi oraz otrzymania pisemnej akceptacji w formie protokołu odbioru lub notatki służbowej;
9. W przypadku uszkodzenia lub kradzieży infrastruktury teletechnicznej, w szczególności w wyniku niedotrzymania wymagań i warunków określonych w niniejszym dokumencie, ORANGE POLSKA S.A., obciążą sprawcę pełnymi kosztami naprawy oraz odszkodowaniem za straty związane między innymi z wypłaconymi bonifikatami i karami wynikającymi z zawartych przez ORANGE POLSKA S.A umów z klientami, a także innymi karami administracyjnymi; Łączna wysokość roszczeń ORANGE POLSKA S.A w stosunku do sprawcy uszkodzenia może sięgać nawet kwoty kilkuset tysięcy złotych polskich;
10. Niniejsze uzgodnienie ważne jest jeden rok od daty jego wydania.

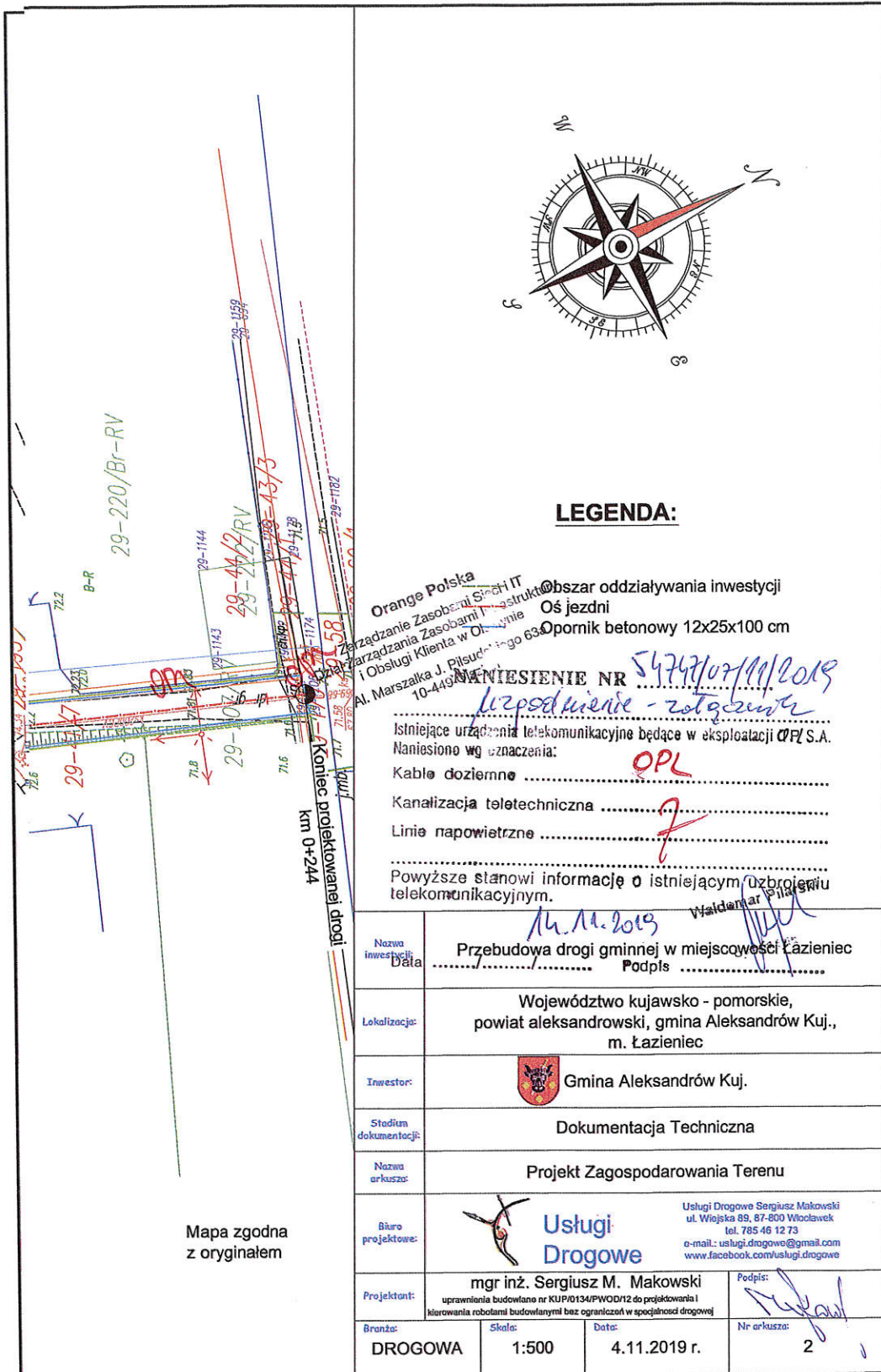
Za powyższe uzgodnienie zostanie pobrana opłata wg aktualnego cennika. Należność należy uregulować w terminie określonym na fakturze VAT, która zostanie przesłana odrębną korespondencją.

ORANGE POLSKA S.A. Dział Zarządzania Zasobami Infrastruktury i Obsługi Klienta otrzymał do celów służbowych 2 komplety planów z przedmiotowego uzgodnienia.

Z poważaniem



Waldemar Pilarski
Starszy Specjalista ds. Zasobów Infrastruktury



Mapa zgodna z oryginałem

LEGENDA:

Orange Polska
 Zarządanie Zasobami Sieci IT
 Zarządzania Zasobami Technicznymi
 i Obsługi Klienta w Olsztynie
 Al. Marszałka J. Piłsudskiego 63
 10-449-000-0000

Obszar oddziaływania inwestycji
 Oś jezdni
 Opornik betonowy 12x25x100 cm

WZNIOSIENIE NR 54747/07/11/2019
uzgodnienie - zatwierdzenie

Istniejące urządzenia telekomunikacyjne będące w eksploatacji OPL S.A.
 Naniezione wg oznaczenia: **OPL**

Kable doziemne **7**

Kanalizacja teletechniczna **7**

Linie napowietrzne **7**

Powyższe stanowi informację o istniejącym uzbrojeniu telekomunikacyjnym.

14.11.2019 *Waldemar Piłsudski*

Nazwa inwestycji	Przebudowa drogi gminnej w miejscowości Łazieniec		
Data		
Lokalizacja:	Województwo kujawsko - pomorskie, powiat aleksandrowski, gmina Aleksandrów Kuj., m. Łazieniec		
Inwestor:	Gmina Aleksandrów Kuj.		
Stadium dokumentacji:	Dokumentacja Techniczna		
Nazwa arkusza:	Projekt Zagospodarowania Terenu		
Biuro projektowe:	Usługi Drogowe Usługi Drogowe Sergiusz Makowski ul. Wojska 89, 87-800 Włocławek tel. 785 46 12 73 e-mail: uslugi.drogowe@gmail.com www.facebook.com/uslugi.drogowe		
Projektant:	mgr inż. Sergiusz M. Makowski		Podpis: <i>Sergiusz Makowski</i>
uprawnienia budowlane nr KUP/0134/PWOD/12 do projektowania i kierowania robotami budowlanymi bez ograniczeń w specjalności drogowej			
Brzoza:	Skala:	Data:	Nr arkusza:
DROGOWA	1:500	4.11.2019 r.	2