

**UCHWAŁA NR XVIII/123/16  
RADY GMINY ALEKSANDRÓW KUJAWSKI**

z dnia 29 stycznia 2016 r.

**w sprawie zatwierdzenia Planu Odnowy Miejscowości Stawki**

Na podstawie art. 18 ust. 2 pkt 6 ustawy z dnia 8 marca 1990 r. o samorządzie gminnym (Dz. U. z 2015 r. poz. 1515 ze zm.<sup>1)</sup>) oraz art. 3 ust. 1 pkt 7 ustawy z dnia 20 lutego 2015 r. o wspieraniu rozwoju obszarów wiejskich z udziałem środków Europejskiego Funduszu Rolnego na rzecz Rozwoju Obszarów Wiejskich w ramach Programu Rozwoju Obszarów Wiejskich na lata 2014–2020 (Dz. U. z 2015 r. poz. 349 ze zm.<sup>2)</sup>) oraz § 4 pkt 7 Rozporządzenia Ministra Rolnictwa i Rozwoju Wsi z dnia 4 września 2015 r. w sprawie szczegółowych warunków i trybu przyznawania oraz wypłaty pomocy finansowej na operacje typu „Budowa lub modernizacja dróg lokalnych” w ramach poddziałania „Wsparcie inwestycji związanych z tworzeniem, ulepszaniem lub rozbudową wszystkich rodzajów małej infrastruktury, w tym inwestycji w energię odnawialną i w oszczędzanie energii” objętego Programem Rozwoju Obszarów Wiejskich na lata 2014–2020 (Dz. U. z 2015 r. poz. 1414), Rada Gminy uchwala co następuje:

§ 1. Zatwierdza się Plan Odnowy Miejscowości Stawki, stanowiący załącznik do niniejszej uchwały.

§ 2. Traci moc uchwała nr XXXIX/363/14 Rady Gminy Aleksandrów Kujawski z dnia 13 listopada 2014 r. w sprawie zatwierdzenia Planu Odnowy Miejscowości Stawki.

§ 3. Wykonanie uchwały powierza się Wójtowi Gminy Aleksandrów Kujawski.

§ 4. Uchwała wchodzi w życie z dniem podjęcia i podlega ogłoszeniu w sposób zwyczajowo przyjęty.

**PRZEWODNICZĄCY  
Rady Gminy**

*mgr Waldemar Bartczak*

**PROKURATOR  
GMINY**  
*Burdyl*  
**Marcin Bizdek**

<sup>1)</sup>Zmiany wymienionej ustawy zostały ogłoszone w Dz. U. z 2015 r. poz. 1045 i poz. 1890

<sup>2)</sup>Zmiana wymienionej ustawy została ogłoszona w Dz. U. z 2015 r. poz. 1888

## UZASADNIENIE

Przyjęcie Planu Odnowy Miejscowości Stawki wymagane jest przez cytowane wyżej rozporządzenie ustanawiające warunki ubiegania się o dofinansowanie w ramach Programu Rozwoju Obszarów Wiejskich na lata 2014-2020. Plan Odnowy Miejscowości Stawki służyć będzie mobilizacji społeczności lokalnych i pobudzenia aktywności do podejmowania wspólnych przedsięwzięć na rzecz poprawy warunków i jakości życia swojej miejscowości. Z przytoczonych względów oraz w związku z uchwałą zebrania wiejskiego miejscowości Stawki przyjmującego nowy Plan Odnowy Miejscowości Stawki należało uchylić uchwałę nr XXIX/363/14 Rady Gminy Aleksandrów Kujawski z dnia 13 listopada 2014 roku w sprawie zatwierdzenia Planu Odnowy Miejscowości Stawki.

Zatwierdzenie tego planu umożliwi poprawę życia mieszkańców szczególnie w sferze życia kulturalnego wsi oraz integracji społecznej i poprawy infrastruktury technicznej.

**PRZEWODNICZĄCY**  
**Rady Gminy**

*mgr Waldemar Bortczak*

Załącznik  
do Uchwały Nr XVIII/123/16  
Rady Gminy Aleksandrów Kujawski  
z dnia 29 stycznia 2016 r

# PLAN ODNOWY MIEJSCOWOŚCI STAWKI NA LATA 2015-2022



STAWKI 2015

## Spis treści

|              |  |    |
|--------------|--|----|
| <b>Wstęp</b> |  | 3  |
| <b>1.</b>    | <b>CHARAKTERYSTYKA MIEJSCOWOŚCI, W KTÓREJ BĘDZIE REALIZOWANA OPERACJA.</b>   | 4  |
| <b>2.</b>    | <b>INWENTARYZACJA ZASOBÓW SŁUŻĄCYCH ODNOWIE MIEJSCOWOŚCI STAWKI</b>  | 5  |
| <b>2.1.</b>  | Zasoby przyrodnicze.....   | 5  |
| <b>2.2.</b>  | Środowisko kulturowe.....  | 6  |
| <b>2.3.</b>  | Dziedzictwo religijne i historyczne .....  | 6  |
| <b>2.4.</b>  | Obiekty i tereny.....  | 7  |
| <b>2.5.</b>  | Gospodarka, rolnictwo.....   | 7  |
| <b>2.6.</b>  | Sąsiedzi i przyjezdni.....   | 10 |
| <b>2.7.</b>  | Instytucje.....  | 11 |
| <b>2.8.</b>  | Ludzie, organizacje społeczne.....   | 12 |
| <b>3.</b>    | <b>OCENA MOCNYCH I SŁABYCH STRON MIEJSCOWOŚCI STAWKI</b>   | 13 |
| <b>4.</b>    | <b>WIZJA ROZWOJU WSI STAWKI – OPIS PRZEDSIĘWZIĘCIA</b>   | 16 |
| <b>5.</b>    | <b>CELE ROZWOJU WSI STAWKI</b>   | 17 |
| <b>6.</b>    | <b>OPIS PLANOWANYCH ZADAŃ INWESTYCYJNYCH I PRZEDSIĘWZIĘĆ AKTYWIZUJĄCYCH SPOŁECZNOŚĆ LOKALNĄ W OKRESIE CO NAJMNIEJ 7 LAT OD DNIA PRZYJĘCIA PLANU ODNOWY MIEJSCOWOŚCI, W KOLEJNOŚCI WYNIKAJĄCEJ Z PRZYJĘTYCH PRIORYTETÓW ROZWOJU MIEJSCOWOŚCI Z PODANIEM SZACUNKOWYCH KOSZTÓW ICH REALIZACJI.</b>                                    | 18 |
| <b>7.</b>    | <b>OPIS I CHARAKTERYSTYKĘ OBSZARÓW O SZCZEGÓLNYM ZNACZENIU DLA ZASPOKOJENIA POTRZEB MIESZKAŃCÓW, SPRZYJAJĄCYCH NAWIĄZYWANIU KONTAKTÓW SPOŁECZNYCH, ZE WZGLĘDU NA ICH POŁOŻENIE ORAZ CECHY FUNKCJONALNO – PRZESTRZENNE, W SZCZEGÓLNOŚCI POPRZEZ ODNAWIANIE LUB BUDOWĘ PLACÓW PARKINGOWYCH, CHODNIKÓW LUB OŚWIETLENIA ULICZNEGO.</b> | 22 |
| <b>8.</b>    | Uzasadnienie projektu.....   | 22 |
| <b>9.</b>    | Sposób monitorowania inwestycji.....   | 23 |

## **Wstęp**

Plan Odnowy Miejscowości Stawki na lata 2015-2022 to dokument określający strategię działań w sferze społecznej i gospodarczej na lata 2015 – 2022. Jego opracowanie jest konieczne i wynika z wytycznych Programu Rozwoju Obszarów Wiejskich na lata 2007 – 2013 i 2014-2020 a w szczególności wytycznych Osi 3 PROW – działanie Odnowa i Rozwój Wsi (Rozwój terytorialny). Warunkiem uzyskania wsparcia ze środków unijnych jest stworzenie planu odnowy miejscowości, który jest zgodny ze strategią rozwoju gminy oraz innymi dokumentami strategicznymi. Bazą do opracowania Planu Odnowy Wsi były: badanie ankietowe przeprowadzone wśród mieszkańców miejscowości oraz protokoły z corocznych zebrań sołeckich, podczas których mieszkańcy zgłaszają swoje postulaty dotyczące poprawy warunków i jakości życia na terenie wsi.

Realizacja Planu ma służyć mieszkańcom wsi oraz instytucjom i organizacjom funkcjonującym na jej terenie. Decyzję o przyjęciu Planu oraz decyzję dotyczącą realizacji jego założeń podejmuje Rada Gminy Wiejskiej Aleksandrów Kujawski. Plan został opracowany przy dużym współudziale mieszkańców wsi, co wpływa na wartość tego dokumentu. W pracy nad planem wykorzystana została wiedza ludzi najlepiej znających problemy i potrzeby wsi, a także nastąpiła integracja społeczności wokół istotnych problemów miejscowości. Projekt planu poddano społecznej konsultacji, której wyniki są podstawą hierarchizacji potrzeb i celów.

Teren działania obejmuje miejscowość Stawki położoną w północno-wschodniej części powiatu aleksandrowskiego, w odległości około 24 km od Torunia, pomiędzy Aleksandrowem Kujawskim i Ciechocinkiem. Obecnie Stawki liczą 685 mieszkańców.

Stawki są malowniczo położone w regionie tzw. pasa „Doliny Wisły”. Walory krajobrazowe, czyste, nieskażone przemysłem powietrze, liczne drogi dojazdowe, bliskość kurortu Ciechocinka stwarzają możliwości do rozwoju miejscowości, jako gminnego ośrodka sportu i rekreacji.

Zamiarem społeczności lokalnej jest organizowanie nowych i propagowanie dotychczasowych działań o charakterze kulturalnym, oświatowym, sportowym, rekreacyjnym, które sprzyjałyby rozwojowi i promocji wsi. Działania te sprzyjałyby poprawie jakości życia mieszkańców również poprzez przeciwdziałanie wysokiemu bezrobociu oraz coraz bardziej widocznym patologiom społecznym.

Przeszkodą do przeprowadzenia zamierzonych działań jest brak odpowiedniej bazy, zaplecza technicznego oraz średnie zaangażowanie społeczeństwa w życie Stawek.

Celem ogólnym projektu jest rozbudowa istniejącej infrastruktury oraz wykorzystanie i zagospodarowanie naturalnych zasobów krajobrazowych i terenowych, co wpłynie na konkurencyjność wsi i spójność miejscowości oraz regionu.

## **1. CHARAKTERYSTYKA MIEJSCOWOŚCI, W KTÓREJ BĘDZIE REALIZOWANA OPERACJA.**

Stawki są wsią liczącą 685 mieszkańców. Większość z nich stanowią ludzie młodzi, którzy doceniając walory naszej miejscowości osiedlili się tu, wybudowali domy ufając tym samym, że przyszłość swoją i swoich rodzin powiążą z dalszym dynamicznym rozwojem. Miejscowość pełni funkcję mieszkaniową, jest typową „sypialnią” dla mieszkańców, którzy zatrudnienie znajdują poza wsią, na terenie gminy i poza nią. Nieliczni członkowie naszej społeczności utrzymują się z pracy we własnych gospodarstwach rolnych. Wielu jest bezrobotnych.

Na terenie wsi znajduje się Zespół Szkół, do którego uczęszcza około 370 uczniów, sklepy: spożywcze, wielobranżowe, odzieżowy, komputerowy, dwa tartaki, zakład rękodzieła artystycznego.

Położenie geograficzne oraz walory przyrodnicze i krajobrazowe sprzyjają rozwojowi agroturystyki i turystyki poprzez położenie w Centralnej Polsce blisko mocno rozwijających się miast Toruń, Ciechocinek, Aleksandrów Kujawski, które chętnie skorzystają z tej powstałej bazy i będą w niej aktywnie wypoczywać.

Wszystkie problemy i pomysły omawiane są na posiedzeniach Rady Sołeckiej oraz zebraniach wiejskich, na których w drodze głosowania decydujemy o kierunkach działania.

### **W ostatnich latach we wsi Stawki udało się zrobić:**

- zachęcono społeczność do udziału w życiu wsi poprzez aktywowanie Koła Gospodyń Wiejskich, Stowarzyszenia „Stawki Młodym” i Klubu Sportowego „Start”,
- uzyskano akceptację i pozwolenia władz gminy na budowę obiektu rekreacyjno-sportowego,
- rozpoczęto procedurę zagospodarowania przestrzennego pod budownictwo jednorodzinne i drobną przedsiębiorczość,
- założono zaczątek jedynego w Polsce i na świecie Muzeum Marii Danilewicz Zielińskiej
- poprawiono stan nawierzchni dróg w ramach budowy gminnego systemu dróg i stan chodników,
- stelefonizowano i zwodociągowano miejscowość,
- poprawiono oświetlenie dróg,
- prowadzona jest selektywna zbiórka odpadów.

Wszystkie te zabiegi oraz fakt, że nie ma w okolicy żadnych zakładów przemysłowych sprawiają, że środowisko jest bardzo czyste, co ma przyciągnąć już teraz wielu turystów. Dodatkowym atutem jest wspomniane muzeum, które już teraz odwiedzają znane osobistości ze świata kultury nie tylko z kraju, ale i z zagranicy.

Pragniemy rozwijać się dalej i prętniej, dlatego naszym głównym celem jest odnowa wsi poprzez stworzenie Centrum Rekreacyjno-sportowego. Będzie tam mieścić się boisko sportowe, korty tenisowe, akwen wodny z ośrodkiem domków letniskowych, skwery spacerowe, sala konferencyjna przystosowana do prowadzenia narad, seminariów, szkoleń, spotkań kół zainteresowań i stowarzyszeń wraz z niezbędnym zapleczem technicznym i sanitarnym.

Chcemy, aby nasza miejscowość kojarzyła się z kulturą, agroturystyką, sportem i wypoczynkiem na łonie przyrody.

Chcielibyśmy, aby nasze założenia i plany rozwijały się w czystym środowisku.

## **2. INWENTARYZACJA ZASOBÓW SŁUŻĄCYCH ODNOWIE MIEJSCOWOŚCI STAWKI**

Punktem wyjścia są dane statystyczne oraz informacje uzyskane od mieszkańców podczas spotkań i badań ankietowych.

### **2.1. Zasoby przyrodnicze.**

#### ***Walory krajobrazowe***

- wieś położona jest w środkowej części Polski, na równinie Inowrocławskiej wchodzącej w skład makroregionu pojezierza wielkopolskiego charakteryzującej się wysokimi walorami krajobrazowymi,

- tereny o dużych walorach ekologicznych, cenne przyrodniczo zarówno w skali lokalnej jak i regionalnej.

#### ***Walory przyrodnicze***

- bliskie sąsiedztwo kompleksu leśnego w Odolionie,
- planowany do bagracji akwen wodny.

#### ***Wody powierzchniowe***

- na terenie Stawek znajduje się duża ilość wód powierzchniowych, które przeznaczone są do zagospodarowania w powiązaniu z obiektem rekreacyjno-sportowym,
- istnieje ujęcie wód podziemnych.

#### ***Gleby***

- na terenie wsi Stawki występują słabe gleby zaliczane do IV i V klasy bonitacyjnej.

#### ***Kopaliny***

- istnieją złoża piasków, które są wykorzystane do produkcji pustaków,
- istnieją nieeksploatowane źródła solanki, gazu ziemnego i węgla brunatnego.

### **2.2. Środowisko kulturowe.**

#### ***Walory zagospodarowania przestrzennego***

- zabudowa o charakterze osiedlowym,
- budownictwo jednorodzinne skoncentrowane,
- zróżnicowany krajobraz ze średnim udziałem roślinności i zadrzewień.

#### ***Zespoły artystyczne***

- schola,
- szkolne koło teatralne.

### **2.3. Dziedzictwo religijne i historyczne.**

#### ***Tradycje i obrzędy***

- kultywowanie tradycji religijnych,
- podtrzymywanie tradycji ludowych i eksponowanie ich podczas widowisk obrzędowych,
- dożynki.

### **2.4. Obiekty i tereny.**

#### ***Działki pod zabudowę mieszkaniową i usługową***

W Stawkach znajduje się wiele hektarów ziemi przeznaczonych pod zabudowę mieszkaniową i usługową, co wskazane jest w Studium Uwarunkowań i Kierunków Zagospodarowania Przestrzennego Gminy do adaptacji na potrzeby rozwojowe wsi.

#### ***Działki pod domy letniskowe***

W związku z planowaną bagracją i rekultywacją terenów przyległych do obiektu sportowo-rekreacyjnego powstanie wiele działek letniskowych.


### **2.5. Gospodarka i rolnictwo.**

#### ***Specyficzne produkty (hodowle, uprawy polowe)***

- w pobliżu miejscowości Stawki znajduje się sad wieloowocowy,
- uprawy warzyw i drzew owocowych na własne potrzeby,
- coraz częściej uprawiana jest wierzba krzewiasta.

*Znane firmy produkcyjne, zakłady usługowe i sklepy*


Tartak CIS



- samoobsługowy sklep Lewiatan,



- komputerowy „IrCom”,





- sklep z towarami remontowo-budowlanymi „TROPS S.A.”,



oraz

- komis,
- zakład lakiernictwa samochodowego, Auto-serwis,
- KMM" F.U. MARKO szkółka drzew, krzewów owocowych ozdobnych,
- składy opałowe,
- lokale gastronomiczno-usługowe:
- spożywczy „Delikatesik”, „U Pawła”
- sklep meblowy „DECO DOM,

## 2.6. Sąsiedzi i przyjezdni.

### *Atrakcyjne sąsiedztwo, arteria komunikacyjna, atrakcje turystyczne*

- dobre położenie geograficzne w sąsiedztwie aktywnych społecznie i gospodarczo oraz bardzo bogatych historycznie miast: Aleksandrów Kujawski, Ciechocinek, Toruń, Włocławek, Nieszawa daje możliwość nie tylko kompleksowego wypoczynku, ale i jest dużym źródłem potencjalnych turystów,
- w pobliżu Stawek znajduje się węzeł komunikacyjny „Odolion”,
- Aleksandrów Kujawski z licznymi zakładami i ośrodkami jednostek samorządowych, zdrowia, bankami, Sądem Rejonowym, Komendami Straży Pożarnej i Policji.
- Ciechocinek z największą atrakcją turystyczną na skalę Europy i świata „Tężniami solankowymi”, licznymi fontannami, Parkiem Zdrojowym i bogatym zapleczem uzdrowiskowo-sanatoryjnym.

### *Atrakcje turystyczne i ciekawostki zlokalizowane na terenie gminy*

- Ośrodek Jazdy Konnej „Pod Olszyną”, który oferuje jazdy konne w pięknym terenie, naukę dosiadania dla początkujących oraz przejażdżki tramwajami konnymi,
- liczne zabytkowe kościoły parafialne, Sanktuarium Maryjne w Ostrowąsie, tężnie solankowe w Ciechocinku, ruiny zamku w Raciążu, tereny zalewowe nad rzeką Tążyńną, przeprawa promowa w Nieszawie i inne.

### ***Urządzenia wodne w Stawkach***

- hydrofornia,
- rowy melioracyjne,
- liczne oczka wodne.

### ***Miejsca pamięci***

- miejsca pamięci pomordowanych podczas II wojny światowej mieszkańców Aleksandrowa Kujawskiego i okolic w odoliońskim lesie,
- zaczątek muzeum Marii Danilewicz Zielińskiej zlokalizowany w Zespole Szkół,
- Willa „Maria” z aleją lipową prawnie chronioną.

### ***Ruch tranzytowy***

- drogi dojazdowe rangi wojewódzkiej, powiatowej i gminnej,
- w pobliżu Stawek wybudowany jest węzeł komunikacyjny „Odolion”.

### ***Przyjezdni sezonowi***

W Stawkach nie ma jeszcze bazy noclegowej, ale wkrótce w opracowanym planie zagospodarowania przestrzennego będą wytyczone tereny pod budowę domków letniskowych i zaplanowana bagracja oraz rekultywacja terenów podmokłych pod jezioro.

Zainteresowanie agroturystyką, zarówno po stronie usługodawcy – tutejszych mieszkańców, jak i przyjezdnych, czyste nieskażone środowisko i skupisko lasów i terenów mogących służyć rekreacji, stwarzają dogodne warunki dla organizowania wypoczynku, zarówno letniego, jak i zimowego.

Istniejąca baza gastronomiczna funkcjonuje na razie na zasadzie organizowania uroczystości weselnych (wesela, przyjęcia komunijne itp.), ale w związku z rozwojem turystyki na terenie wsi punkty te w każdej chwili mogą podjąć całodzienną działalność usługową.

## **2.7. Instytucje.**

### ***Szkoły***

- Zespół Szkół im. Marii Danilewicz Zielińskiej w Stawkach



## 2.8. Ludzie i organizacje społeczne.

### *Koło Gospodyń Wiejskich*

– Koło Gospodyń Wiejskich w Stawkach zajmuje się prężnie kultywowaniem tradycji ludowych oraz organizowaniem widowisk obrzędowych tj.: bierze regularnie udział w organizacji cyklicznych imprez kulturalnych i okolicznościowych tj.: **Dożynki Gminne, Dożynki Powiatowe, Dzień Kobiet, Dzień Dziecka**; organizuje pokazy kulinarne oraz spotkania, które mają na celu wymianę poglądów i doświadczeń; czynnie współpracuje z pozostałymi Kołami Gospodyń Wiejskich na terenie gminy.

### *Stowarzyszenia i sponsorzy*

- organizację imprez kulturalnych sponsorują lokalni przedsiębiorcy oraz Gmina Aleksandrów Kujawski
- Stowarzyszenie „Stawki Młodym”,
- Młodzieżowy Klub Sportowy „Start”.

## 3. OCENA MOCNYCH I SŁABYCH STRON MIEJSCOWOŚCI STAWKI

### Mocne strony:

- Dogodne geograficzne położenie Stawek w centralnej Polsce, w pobliżu Aglomeracji Toruńskiej – silnego ośrodka administracyjnego, gospodarczego i naukowego oraz dużego rynku towarów i usług oraz Aleksandrowa Kujawskiego – siedziby władz gminnych i Ciecchocinka – miejscowości turystyczno-uzdrowiskowej,
- Położenie w obszarze przecinających się szlaków komunikacyjnych rangi regionalnej, krajowej i europejskiej,
- Korzystne warunki do wypoczynku i rozwoju agroturystyki,
- Bardzo dobry stan środowiska naturalnego, brak zakładów przemysłowych uciążliwych dla środowiska,
- Wysoka aktywność władz gminy, posiadających zdolność do współpracy z otoczeniem zewnętrznym oraz zdobywania zewnętrznych środków finansowych na realizację ważnych przedsięwzięć gminnych,
- Stosunkowo dobrze rozwinięta sieć urządzeń infrastruktury technicznej, która już na obecnym etapie nie stanowi bariery rozwoju gospodarczego np. telekomunikacja, wodociąg.
- Siedziba Zespołu Szkół ( szkoła podstawowa, gimnazjum),
- Potencjał Ludzki – młodzież ucząca się w szkołach średnich i wyższych,
- Stawki są ważnym ośrodkiem krzewienia kultury w regionie – na terenie szkoły mieści się zaczątek muzeum Marii Danilewicz Zielińskiej.
- Dobrze rozwinięta działalność sportowa – Klub Sportowy „Start”,
- Grunty gminne przeznaczone pod obiekt rekreacyjno-sportowy z pozwoleniem na budowę,
- Na terenie wsi znajdują się dwa tartaki i rozbudowana jest sieć handlowa,
- Zabudowa wsi jest zwarta o charakterze osiedlowym,
- Prężnie działające organizacje: Stowarzyszenie „Stawki Młodym” i Koło Gospodyń Wiejskich,
- Młode, przyszłościowe społeczeństwo,
- Duża ilość wód powierzchniowych.

### **Słabe strony:**

- Brak powszechnego dostępu do Internetu,
- Niedostatecznie rozwinięta działalność kulturalna ze względu na brak odpowiedniej bazy lokalowej,
- Brak gazyfikacji miejscowości,
- Zły stan niektórych odcinków dróg,
- Brak cykliczności imprez,
- Słabo rozwinięta infrastruktura turystyczna, brak skwerów, terenów spacerowych, koszy, instalacji sanitarnej, brak bazy noclegowej dla przyjezdnych, brak punktów gastronomicznych,
- Duże bezrobocie i niskie kwalifikacje zawodowe bezrobotnych, co utrudnia znalezienie pracy,
- Brak innych możliwości rozwoju dla dzieci i młodzieży poza szkołą,
- Brak pomieszczenia do spotkań dla kół i stowarzyszeń.

### **Możliwości rozwoju:**

- Zwiększanie dostępności do kapitałów i środków pomocowych, w tym pochodzących z Unii Europejskiej,
- Napływ kapitału zagranicznego,
- Wzrost wykształcenia i kwalifikacji zawodowych, w szczególności młodego pokolenia,
- Realizacja idei społeczeństwa informacyjnego,
- Podjęta decyzja przez władze gminne o rozpoczęciu procedury zagospodarowania przestrzennego pod budownictwo jednorodzinne i drobną przedsiębiorczość,
- Potencjalne warunki naturalne dla rozwoju turystyki specjalistycznej – agroturystyki, w tym możliwość wybudowania ośrodka domków letniskowych wokół posiadanych gruntów przeznaczonych na rekultywację pod akwen wodny w pobliżu obiektu sportowego,
- Sprzyjająca polityka regionalna, w tym adresowana do rozwoju obszarów wiejskich, ze strony rządu i władz wojewódzkich,
- Popyt w Polsce i Europie na usługi turystyczne oparte o zasoby przyrodnicze,
- Rozwój przedsiębiorczości na terenach wiejskich, drobnej wytwórczości i usług,
- Nawiązanie współpracy z sąsiednimi gminami,
- Młode pokolenie mieszkańców wykazuje wiele inicjatyw i entuzjazmu do wprowadzenia zmian,
- Podejmowanie kontaktów zagranicznych zwiększy dostęp do nowych baz lokalowych,
- Poprawa jakości dróg – trwają prace nad budową chodników i instalacją oświetlenia.

### **Zagrożenia dla rozwoju wsi:**

- Postępujące rozwarstwienie ekonomiczne społeczeństwa,
- Wysoki i stale rosnący poziom bezrobocia w powiecie i województwie,
- Odpływ wyspecjalizowanej kadry do ośrodków gospodarczo silniejszych, a nawet za granicę,
- Wysokie ceny usług teleinformacyjnych i teletransmisyjnych oraz trudność w dostępie do nich,
- Konkurencja ze strony jednolitego rynku Unii Europejskiej,

- Niestabilny i skomplikowany system prawny, a szczególnie podatkowy,
- Pogorszenie się koniunktury rynku,
- Zmiana władzy.

#### **4. WIZJA ROZWOJU WSI STAWKI – OPIS PRZEDSIĘWZIĘCIA**

##### **1. Rozkwit miejscowości poprzez rozwój turystyki, agroturystyki, rekreacji i sportu.**


- Budowa płyty boiska i kortów tenisowych.
- Zakrzewienie terenów wokół boiska.
- Bagracja i rekultywacja terenów przyległych do obiektu sportowo-rekreacyjnego.
- Opracowanie planu zagospodarowania przestrzennego miejscowości Stawki.
- Założenie skweru.
- Rozbudowa ośrodka małej architektury – placu zabaw dla dzieci.
- Wybudowanie i wyposażenie pomieszczeń konferencyjnych, szatni, portierni, zainstalowanie sanitariatów.

##### **2. Stworzenie warunków do rozwoju małej i średniej przedsiębiorczości.**

- Szczegółowy plan rozwoju.
- Budowa chodników.
- Remont dróg
- Instalacja oświetlenia.
- Kanalizacja.
- Budowa parkingów.
- Budowa sieci internetowej i telewizji kablowej.

##### **3. Rozwój miejscowości poprzez organizowanie cyklicznych imprez:**

- » sportowych,
- » kulturalnych.





*Boisko sportowe*



*Budowa auli widowiskowej*

## **5. CELE ROZWOJU WSI STAWKI**

Cel nadrzędny:

**Podniesienie atrakcyjności wsi dla mieszkańców, przedsiębiorców i inwestorów.**

Cele bezpośrednie:

1. Poprawa jakości życia na terenie Stawek poprzez rozszerzenie oferty kulturalnej, sportowej i rekreacyjnej.
2. Zapewnienie mieszkańcom, przedsiębiorcom oraz inwestorom dostępu do niezbędnych mediów i usług.

Cele szczegółowe:

1. Podniesienie standardu życia i pracy na wsi.
2. Podniesienie atrakcyjności inwestycyjnej.
3. Wzrost atrakcyjności inwestycyjnej.

4. Zaspokojenie potrzeb społecznych i kulturalnych.

**6. OPIS PLANOWANYCH ZADAŃ INWESTYCYJNYCH I PRZEDSIĘWZIĘĆ AKTYWIZUJĄCYCH SPOŁECZNOŚĆ LOKALNĄ W OKRESIE, CO NAJMNIJ 7 LAT OD DNIA PRZYJĘCIA PLANU ODNOWY MIEJSCOWOŚCI, W KOLEJNOŚCI WYNIKAJĄCEJ Z PRZYJĘTYCH PRIORYTETÓW ROZWOJU MIEJSCOWOŚCI Z PODANIEM SZACUNKOWYCH KOSZTÓW ICH REALIZACJI.**

|  |   |
|--|---|
| Co ma ją wyróżniać?                            | Mieszkańcy dążą do tego, by była to miejscowość ludzi przedsiębiorczych z bogatą wizją rozwoju. Pragniemy w przyszłości zaoferować mieszkańcom oraz przybywającym gościom bogatą ofertę kulturową i rekreacyjną.<br>Chcemy by nasza miejscowość, a przez to jej mieszkańcy byli postrzegani jako społeczeństwo otwarte na innych. |
| Jakie ma pełnić funkcje?                       | Wieś pełnić będzie dotychczasowe funkcje, szczególny nacisk położony zostanie, aby stworzyć sołectwo wielofunkcyjne: funkcje mieszkaniowe, rekreacyjno – sportowe, usługowe oraz funkcje turystyczne i rolnicze.  |
| Kim mają być mieszkańcy?                       | Większa mobilizacja do podnoszenia kwalifikacji zawodowych poprzez udział w szkoleniach i kursach, podnoszenie poziomu kulturalnego i oświatowego, motywacja do działań społecznych, wzrost integracji wśród lokalnej społeczności.   |
| Co ma dać utrzymanie?                          | Praca w firmach w obrębie miejscowości, rozwój usług, rzemiosła i agroturystyki.<br>Stworzenie Centrum Rekreacyjno-Sportowego, oraz zespołu domków letniskowych, dzięki czemu miejscowość stanie się lokalnym centrum kultury, rekreacji i przedsiębiorczości oraz rozwoju turystyki.   |
| Jak mają być zorganizowani mieszkańcy?         | Duże zaangażowanie mieszkańców na rzecz już istniejących Stowarzyszeń, lub tworzenie nowych organizacji.<br>Współpraca we wszystkich dziedzinach życia wsi, lecz w większym stopniu wspólne zagospodarowywanie wolnego czasu i rozwijanie zainteresowań.  |
| W jaki sposób będą rozwiązywać swoje problemy? | Problemy mieszkańców będą poddawane dyskusji na zebraniach rady sołectkiej, która razem z władzami gminy będzie rozwiązywać problemy tut. społeczności lokalnej. Problemy dzieci i młodzieży będą rozwiązywane przez szkołę przy współudziale rady rodziców.  |
| Jak ma wyglądać nasza wieś?                    | Atrakcyjnie, funkcjonalnie i bezpiecznie, z utwardzonymi drogami oraz chodnikami, ścieżką   |

|  |   |
|--|---|
|  | <p>rowerową z pełną infrastrukturą techniczną.<br/> Więcej zieleni w centrum wsi, chcemy stworzyć jak najwięcej skwerów, gdzie osoby przejezdne, bądź sami mieszkańcy z przyjemnością mogliby odpocząć po pracy.<br/> Rozszerzone zaplecze parkingowe, dla wygodniejszego życia mieszkańców.<br/> Zespół domków letniskowych i zaplanowana bagracja oraz rekultywacja terenów podmokłych pod jezioro.</p> |
| Jakie obyczaje i tradycje będą przez nas pielęgnowane? | Kultywowane będą utrwalone obyczaje kujawskie tj. chodzenie z „kozą”, zabawy wiejskie „podkoziółki”, tradycje wielkanocne.  |
| Jak mają wyglądać nasze obejścia?                      | Odnowione posesje i budynki gospodarcze, zadbane obejścia, bogato zagospodarowane zielenią.   |
| Jaki ma być stan otoczenia i środowiska?               | Stan zadawalający wszystkich, bez dzikich wysypisk śmieci, zarośniętych poboczy i rowów.<br>Poprawa infrastruktury wiejskiej, dużo zieleni - skwerki z ławkami i koszami, czyste powietrze. uzupełnienie oświetlenia ulicznego, kanalizacja wsi poprzez budowę oczyszczalni przydomowych.   |
| Jakie ma być rolnictwo?                                | Zachęcenie lokalnej społeczności do wykorzystywania nowoczesnych, ekologicznych technologii, poszerzania wiedzy w tym zakresie, zakładanie gospodarstw agroturystycznych, łączenie się w grupy producenckie. Stosowanie metody produkcji integrowanej.  |
| Jakie będą powiązania komunikacyjne?                   | Ze względu na bliskość miasta, połączenia komunikacyjne można nazwać dogodnymi.<br>Poprawa nawierzchni dróg, utwardzenie dróg polnych, budowa chodnika, budowa ścieżki – rowerowej.<br>Miejscowość posiada korzystne usytuowanie w pobliżu obwodnicy.   |
| Co ma proponować dzieciom i młodzieży?                 | Plac zabaw, zaplecze sportowe poprzez stworzenie Centrum Rekreacyjno – Sportowego, co da możliwość wspólnej zabawy i spotkań w warunkach właściwie do takiej działalności przygotowanych, większa oferta zajęć pozalekcyjnych dla dzieci, sportowe, kulturalne, rozwijające zamiłowania artystyczne, rękodzielnicze.<br>Koła zainteresowań połączone z kursami i szkoleniami.                             |

Priorytet: Rozkwit miejscowości poprzez rozwój turystyki, agroturystyki, rekreacji i sportu.

### **Budowa centrum rekreacyjno-sportowego w Stawkach**

Pierwszoplanowymi działaniami będą:

1. Podniesienie standardu życia i pracy na wsi,



2. Wzrost atrakcyjności turystycznej i inwestycyjnej wsi,
3. Zaspokojenie potrzeb społecznych,
4. Rozwój tożsamości społeczności wiejskiej i zachowanie dziedzictwa kulturowego.

### **Rozbudowa ośrodka małej architektury**

Pierwszoplanowymi działaniami będzie:

1. Powiększenie obecnie istniejącego terenu placu, poprzez dokupienie ziemi.
2. Zakupienie wyposażenia placu zabaw: altany, mini rampy, baszty, huśtawek i ławeczek.
3. Zakrzewienie terenu i nadanie mu charakteru skweru rekreacyjno-wypoczynkowego.

Priorytet: poprawa warunków życia codziennego mieszkańców oraz przebywających w miejscowości turystów poprzez budowę i modernizację dróg, oraz budowę i remont chodników

### **Modernizacja drogi gminnej nr 160217C**

Cel · poprawa bezpieczeństwa ruchu samochodów i pieszych;

- poprawa układu komunikacyjnego we wsi;
- podwyższenie jakości Życia mieszkańców;
- poprawa wizerunku i estetyki wsi.

Przeznaczenie Zadanie polega na wykonaniu powiększenia nawierzchni drogi oraz jej wzmocnieniu .

W chwili obecnej, jak zostało to wykazane w ocenie słabych i mocnych stron miejscowości Stawki, brak jest miejsca, w którym mogłaby się spotykać lokalna społeczność. W związku z tym, mieszkańcy podjęli decyzję o takiej kolejności inwestycji we wsi, ponieważ nie chcą dopuścić do zatracenia pozytywnych cech u najmłodszego pokolenia, które nie może się normalnie rozwijać z braku odpowiedniej infrastruktury.

Realizacja projektu przyczyni się również do podniesienia walorów kulturalno - rekreacyjnych wsi. Przedsięwzięcia nie mogą mieć charakteru komercyjnego i muszą służyć osiągnięciu założonych w planie i projekcie celów operacji i ich zachowania przez okres 7 lat od dnia dokonania przez agencję płatniczą płatności ostatecznej.

Lista przedsięwzięć zaplanowanych do realizacji jest listą otwartą, w trakcie okresu programowania może być modyfikowana i uzupełniana.

**Odbiorcami projektu** będzie społeczność lokalna, a w szczególności dzieci, młodzież, osoby bezrobotne, osoby niepełnosprawne, rolnicy i gospodynie domowe oraz lokalne podmioty gospodarcze, a także osoby przyjezdne.

### **Długoterminowe efekty realizacji projektu:**

Powstanie miejsca spotkań stworzy możliwość łączenia pokoleń przy realizacji kolejnych projektów, szczególnie dotyczących integracji osób starszych z najmłodszym pokoleniem, a przy tym wzmocni tolerancję wobec sprawnych inaczej.

Realizacja projektu wywoła zapewne nowe inicjatywy kulturalne wśród mieszkańców i jeszcze bardziej zaangażuje ich w życie wsi. Jest to szczególnie ważne przy opracowywaniu wniosków o dofinansowanie innych nowych projektów miejscowości, m.in. z Europejskiego Funduszu Społecznego (szkolenie, warsztaty, kursy, doradztwo).

Widząc wymierne efekty realizacji projektu mieszkańcy zaczną utożsamiać się ze Stawkami. Dzięki temu mamy szansę stać się istotnym ośrodkiem rozwoju gminy, a nie tylko „sypialnią” dla wielu ościennych miejscowości. A nasi mieszkańcy przestaną być anonimowymi mieszkańcami gminy, powiatu i województwa, lecz będą dumni, że mieszkają u nas, na Stawkach.

Stan techniczny dróg gminnych asfaltowych należy ocenić jako dobry. Gmina od wielu już lat inwestuje w rozwój własnej infrastruktury drogowej dbając o jej jakość i stan techniczny. Jednak wiele dróg w Stawkach wymaga jeszcze gruntownej modernizacji nawierzchni. Drogi wewnętrzne w zdecydowanej większości stanowią drogi gruntowe, pełniące funkcje dojazdowa do pól, obszarów leśnych i oddalonych osad.

Mieszkańcy mają pełną świadomość, że nie wszystkie zadania w krótkim horyzoncie czasowym mogą zostać zrealizowane. Dlatego przedstawiony w powyższym punkcie harmonogram ma dać perspektywę minimum 7 lat realizacji programu. Część zadań jest zaznaczona do realizacji w ramach możliwości wsparcia z funduszy Unii Europejskiej w latach 2015-2022.

## 7. HARMONOGRAM REALIZACJI INWESTYCJI I ZADAŃ – SZACUNKOWY KOSZT.

| L.p. | Nazwa inwestycji  | Cel                                | Przeznaczenie        | Plan realizacji | Kwota końcowa | Źródła   |
|------|---|------------------------------------|----------------------|-----------------|---------------|--|
| 1.   | Budowa kortów tenisowych  | Organizacja wolnego czasu          | Mieszkańcy i turyści | 2015-2022       | 80.000 zł.    | Gmina Aleksandrów Kujawski;<br>Unia Europejska |
| 2.   | Zakrzewienie terenów wokół boiska   | Poprawa jakości życia mieszkańców  | Mieszkańcy i turyści | 2015-2022       | 20.000 zł.    | Gmina Aleksandrów Kujawski;                    |
| 3.   | Kompleks rekreacyjno – sportowy, modernizacja i przebudowa, rekultywacja bagien | Organizacja wolnego czasu          | Mieszkańcy i turyści | 2015-2022       | 500.000 zł.   | Gmina Aleksandrów Kujawski;<br>Unia Europejska |
| 5.   | Założenie skweru  | Poprawa jakości życia mieszkańców  | Mieszkańcy i turyści | 2015-2022       | 50.000 zł.    | Gmina Aleksandrów Kujawski;                    |
| 6.   | Rozbudowa placu zabaw dla dzieci  | Organizacja wolnego czasu          | Dzieci i młodzież    | 2015-2022       | 20.000 zł.    | Gmina Aleksandrów Kujawski;<br>Unia Europejska |
| 7.   | Wyposażenie pomieszczeń konferencyjnych, szatni, portierni                      | Rozwój kulturalny                  | Mieszkańcy i turyści | 2015-2022       | 500.000 zł.   | Gmina Aleksandrów Kujawski;                    |
| 8.   | Budowa ścieżki rowerowej Aleksandrów Kuj. - Ciechocinek                         | Poprawa bezpieczeństwa mieszkańców | Mieszkańcy i turyści | 2015-2022       | 2.000.000 zł. | Gmina Aleksandrów Kujawski;<br>Unia Europejska |
| 9.   | Budowa chodników  | Poprawa bezpieczeństwa mieszkańców | Mieszkańcy i turyści | 2015-2022       | 100.000 zł.   | Gmina Aleksandrów Kujawski;<br>Unia Europejska |

|     |   |                                   |   |           |               |  |
|-----|---|-----------------------------------|---|-----------|---------------|--|
| 10. | Remont dróg i bieżące naprawy   | Poprawa jakości dróg              | Mieszkańcy i turyści                            | 2015-2022 | 2.000.000 zł. | Gmina Aleksandrów Kujawski;                    |
| 11. | Instalacja oświetlenia  | Poprawa jakości życia mieszkańców | Mieszkańcy                                      | 2015-2022 | 500.000 zł.   | Gmina Aleksandrów Kujawski;                    |
| 12. | Kanalizacja   | Ochrona Środowiska                | Mieszkańcy                                      | 2015-2022 | 5.000.000 zł. | Gmina Aleksandrów Kujawski;                    |
| 13. | Budowa parkingów  | Poprawa jakości życia mieszkańców | Mieszkańcy i turyści                            | 2015-2022 | 50.000 zł.    | Gmina Aleksandrów Kujawski;<br>Unia Europejska |
| 14. | Budowa sieci internetowej i telewizji kablowej  | Zapewnienie dostępu do internetu  | Mieszkańcy                                      | 2015-2022 | 50.000 zł.    | Gmina Aleksandrów Kujawski;                    |
| 15. | Rozbudowa szkoły  | Edukacja dzieci                   | Mieszkańcy                                      | 2015-2022 | 1.000.000 zł. | Gmina Aleksandrów Kujawski;                    |
| 16. | Organizowanie cyklicznych imprez sportowych   | Organizacja wolnego czasu         | Mieszkańcy                                      | 2015-2022 | 10.000 zł.    | Gmina Aleksandrów Kujawski;                    |
| 17. | Organizowanie cyklicznych imprez kulturalnych   | Organizacja wolnego czasu         | Mieszkańcy                                      | 2015-2022 | 10.000 zł.    | Gmina Aleksandrów Kujawski;                    |
| 18. | Doposażenie placu zabaw w miejscowości Stawki - siłownia zewnętrzna   | Organizacja wolnego czasu         | Mieszkańcy i turyści                            | 2015-2022 | 40.000,00     | Gmina Aleksandrów Kujawski;<br>Unia Europejska |
| 19. | „Przebudowa poprzez wykonanie poszerzenia drogi gminnej Stawki-Ośno na odcinku od drogi powiatowej nr 2605C Stara Wieś-Nieszawa od km 0+000 do km 0+571,95 i od km 0+672,65 do km 1+ 402,02 | Poprawa infrastruktury drogowej   | Dla wszystkich mieszkańców wsi i odwiedzających | 2015-2022 | 800.000,00    | Budżet Gminy,<br>Fundusze strukturalne         |

## **8. OPIS I CHARAKTERYSTYKĘ OBSZARÓW O SZCZEGÓLNYM ZNACZENIU DLA ZASPOKOJENIA POTRZEB MIESZKAŃCÓW, SPRZYJAJĄCYCH NAWIĄZYWANIU KONTAKTÓW SPOŁECZNYCH, ZE WZGLĘDU NA ICH POŁOŻENIE ORAZ CECHY FUNKCJONALNO – PRZESTRZENNE, W SZCZEGÓLNOŚCI POPRZEZ ODNAWIANIE LUB BUDOWĘ PLACÓW PARKINGOWYCH, CHODNIKÓW LUB OŚWIETLENIA ULICZNEGO.**

Najważniejsza część projektów zaplanowanych do realizacji dotyczy wykreowania i zagospodarowania swoistego centrum miejscowości, które ma znaczący wpływ na zaspokajanie potrzeb mieszkańców oraz sprzyja nawiązywaniu i zacieśnianiu kontaktów w ramach społeczności lokalnej.

W pierwszej kolejności w ramach projektów inwestycyjnych mieszkańcy miejscowości Stawki w ramach zagospodarowania przestrzeni publicznej wsi wyznaczyli do realizacji zadanie polegające na budowie siłowni outdoorowej (zewnątrznej). Zaplanowana przez mieszkańców inwestycja obejmuje swoim zasięgiem tereny, które dotyczą centrum miejscowości i mają wpływ na kształtowanie obszarów o szczególnym znaczeniu dla zaspokojenia potrzeb mieszkańców i sprzyjają nawiązywaniu kontaktów społecznych, ze względu na swoje położenie oraz cechy funkcjonalno-przestrzenne.

Teren ten ma bardzo duże znaczenie dla społeczności lokalnej przede wszystkim, dlatego, że stwarza warunki do zwiększenia integracji mieszkańców, zapewnia warunki do realizacji przedsięwzięć kulturalnych, edukacyjnych, społecznych i sportowych na rzecz aktywizacji społecznej mieszkańców Stawek. Zaproponowana przez mieszkańców inwestycja obejmuje teren w centrum wsi, który jest powiązany z najbardziej strategicznymi częściami wsi i jest wykorzystywany zarówno przez mieszkańców miejscowości, ludność gminy jak również turystów (połączenie ze stadionem, Szkołą Podstawową, terenem rekreacyjnym – boiskiem itp.).

Zadanie polegać będzie w pierwszej kolejności na wykonaniu dokumentacji projektowo – kosztorysowej, a w dalszej na wykonaniu robot budowlanych, robot przygotowawczych i towarzyszących.

Wszystkie te zadania mają wpływ na środowisko życia człowieka i kształtowanie terenów związanych z funkcjonowaniem społeczności lokalnej.

Obiekt ten wykorzystywany jest przez mieszkańców zarówno w czasie imprez sportowych jak i innych imprez okolicznościowych. Z miejsc tych korzystają również podczas codziennych zajęć sportowych dzieci i młodzież.

Mieszkańcy planują na boisku urządzić siłownię zewnętrzną dla dzieci, młodzieży i dorosłych poprzez ulokowanie tam urządzeń, ławeczek, koszy na śmieci, tablic informacyjnych). Stworzy to doskonałe miejsce wypoczynku i rekreacji dla dzieci i młodzieży oraz dorosłych, którzy będą mogli tam urządzać imprezy plenerowe.

Jednym z najtrudniejszych i najkosztowniejszych zadań inwestycyjnych jest budowa kanalizacji sanitarnej, która wymaga jednak bardzo dużo nakładów finansowych. Zadanie to ma na celu głównie poprawę jakości życia mieszkańców i ochronę środowiska naturalnego, a co się z tym ściśle wiąże zrównoważony rozwój obszarów wiejskich.

Stan techniczny dróg lokalnych jest zły, momentami przejazd przez miejscowość staje się niemożliwy. Remont istniejących nawierzchni drogowych poprawi wizerunek wsi i ułatwi ruch komunikacyjny na jej terenie. Budowa nowych dróg umożliwi turystom dogodny dostęp do większej liczby obiektów na obszarze wsi Stawki.

Wszystkie zaplanowane działania, które zostały ujęte w Planie Odnowy Miejscowości są ze sobą ściśle powiązane, po pierwsze dotyczą jednej miejscowości, po drugie kształtują obszar o bardzo dużym znaczeniu dla mieszkańców. To mieszkańcy wyznaczyli kierunki rozwoju

swojej wsi oraz zaplanowali poszczególne inwestycje. Inwestycje te dotyczą prawie ścisłego centrum i są ze sobą powiązane. Mają wpłynąć na zaspokojenie potrzeb mieszkańców, poprawę jakości ich życia, kultywowanie tradycji, nawiązywanie kontaktów, poprawę bezpieczeństwa i ochronę środowiska naturalnego.

## 9. Uzasadnienie projektu

Jest na dzisiaj rzeczą oczywistą, iż chcąc pozyskać środki finansowe szczególnie te unijne, na sołectkie inwestycje, niezbędne jest posiadanie planu odnowy miejscowości, mającego społeczną akceptację oraz przyjętego do realizacji uchwałą Rady Gminy. Warunek ten jest nieodzowny ale nie jedyny jeżeli chodzi o możliwości powodzenia inwestycyjnych aspiracji, które już zafunkcjonowały w lokalnym środowisku. Rozmowy prowadzone na temat powstania planu odnowy wykazały duże zainteresowanie lokalnego społeczeństwa. Mamy nadzieję, że wspólne interesy zdefiniowane w tym dokumencie potrafią zintegrować i zmobilizować miejscową społeczność do działania. W takim też duchu tworzony był ten plan, który ma pobudzić do działania mieszkańców, aby coś zrobić dla swojej małej ojczyzny a dla Urzędu Gminy ma być drogowskazem celów, jakie powinno się osiągnąć w miejscowości Stawki.

## 10. Sposób monitorowania inwestycji

Weryfikacją Planu Odnowy Miejscowości Stawki zajmie się Rada Sołectka wraz z sołtysem a będzie ona polegała na okresowych przeglądach postępujących prac przy poszczególnych inwestycjach. Raz do roku wskazana grupa będzie określać priorytety na przyszłość i zgłaszać je, wraz z oceną postępu prac, organowi wykonawczemu powyższego Planu Odnowy czyli Wójtowi Gminy oraz Radzie Gminy Aleksandrów Kujawski.

PRZEWODNICZĄCY  
Rady Gminy  
*mgr Waldemar Bartczak*

**UCHWAŁA NR 3/2015**  
**ZEBRANIA WIEJSKIEGO SOŁECTWA Stawki**  
z dnia 17.12.2015

**w sprawie przyjęcia „Planu Odnowy Miejscowości Stawki”.**

Na podstawie art. 36 ust.1. ustawy z dnia 8 marca 1990 r. o samorządzie gminnym (Dz. U. z 2015 r. poz. 1515), § 5 ust. 1 Statutu Sołectwa Stawki (Uchwała Nr IX/84/11 Rady Gminy Aleksandrów Kujawski z dnia 16 września 2011. w sprawie uchwalenia statutów sołectw Gminy Aleksandrów Kujawski opublikowana w Dz. Urz. Woj. Kuj. - Pom. z 2011r. Nr 260, poz. 2568), w związku z § 10 ust. 2 pkt 2 lit. a. Rozporządzenia Ministra Rolnictwa i Rozwoju Wsi z dnia 14 lutego 2008 r. w sprawie szczegółowych warunków i trybu przyznawania pomocy finansowej w ramach działania "Odnowa i rozwój wsi" objętego Programem Rozwoju Obszarów Wiejskich na lata 2007-2013 (Dz.U. Nr 38, poz.220) Zebranie Wiejskie Sołectwa Stawki uchwala, co następuje:

§ 1. Uchwala się przyjęcie Planu Odnowy Miejscowości Stawki w brzmieniu stanowiącym załącznik do niniejszej uchwały.

§ 2. Wykonanie uchwały powierza się Sołtysowi Sołectwa Stawki, który jest zobowiązany przekazać Plan Odnowy Miejscowości Stawki do zatwierdzenia przez Radę Gminy Aleksandrów Kujawski.

§ 3. Traci moc uchwała nr 2/2014 Zebrania wiejskiego sołectwa Stawki z dnia 06.11.2014 w sprawie przyjęcia Planu Odnowy Miejscowości Stawki

§ 4. Uchwała wchodzi w życie z dniem podjęcia i podlega ogłoszeniu w sposób zwyczajowo przyjęty.

Przewodniczący zebrania

*Czerwińska*  
**S O Ł T Y S**

**Elżbieta Czerwińska**

Lista obecności

Osób biorących udział w zebraniu wiejskim Sołectwa ..... STANKI .....  
 W dniu ..... 17.12.2015 ..... r. w ..... STANKACH .....  
 w sprawie: ..... projekcja planu odnowy miejscowości Stanki .....

| L.p. | Nazwisko i imię        | Podpis      |
|------|------------------------|-------------|
| 1    | Stroński Tomasz        | Stroński    |
| 2    | Posowski Eugeniusz     | Posowski    |
| 3    | Stolewski Aleksander   | Stolewski   |
| 4    | Kacinski Jacek         | Kacinski    |
| 5    | Szarafimiel Aleksandra | Szarafimiel |
| 6    | Durmolewska Kamila     | Durmolewska |
| 7    | Falipowski Andrzej     | Falipowski  |
| 8    | Stowacki Roman         | Stowacki    |
| 9    | Dutkowska Joanna       | Dutkowska   |
| 10   | Sobierajzka Krystyna   | Sobierajzka |
| 11   | Violetta Woźniak       | Violetta    |
| 12   | Wesołowski Daniel      | Wesołowski  |
| 13   | Kortuba Tomasz         | Kortuba     |
| 14   | Przeworska Elżbieta    | Przeworska  |
| 15   | Przekł Katarzyna       | Przekł      |
| 16   |                        |             |
| 17   |                        |             |
| 18   |                        |             |
| 19   |                        |             |
| 20   |                        |             |
| 21   |                        |             |
| 22   |                        |             |
| 23   |                        |             |
| 24   |                        |             |
| 25   |                        |             |
| 26   |                        |             |
| 27   |                        |             |
| 28   |                        |             |
| 29   |                        |             |
| 30   |                        |             |

**Protokół**  
**z Zebrania Wiejskiego w ... Stawkach**  
**z dnia ... 17.12.2015 ... r.**

**Porządek Zebrania Wiejskiego:**

1. Sprawy regulaminowe.
2. Przyjęcie Planu Odnowy Miejscowości ... Stawki
3. Sprawy różne.
4. Zakończenie zebrania.

**Ad. 1. Sprawy regulaminowe**

Zebranie Wiejskie rozpoczęło się o godz. ... 17<sup>00</sup> w  
... Stawkach przy ul. ... Szkolnej  
w budynku Zrępotce Szkoły w Stawkach, a zakończyło o godz. ....  
Zebranie otworzył i przeprowadził przewodniczący/a Zebrania ... Pani Sołtys  
... Elżbieta Czarnińska

Przewodniczący/a Zebrania przywitała serdecznie przybyłych mieszkańców oraz  
... Pana Sekretarza - Pana Arkadiusza Świętkowskiego

W związku z brakiem quorum, tj. obecności, co najmniej 20% uprawnionych do  
głosowania mieszkańców sołectwa ... Stawki, przewodniczący/a Zebrania  
poinformował o otwarciu Zebrania Wiejskiego w drugim terminie tj. o godz. ... 17<sup>30</sup>

O godz. ... 17<sup>30</sup> przewodniczący/a Zebrania ... Czarnińska ponownie  
otworzył Zebranie, stwierdzając jego prawomocność. W Zebraniu uczestniczyło  
... 15 mieszkańców wsi wg listy obecności. Lista obecności stanowi  
załącznik do niniejszego protokołu.

Przewodniczący/a Zebrania odczytał proponowany porządek Zebrania Wiejskiego, do  
którego nie wniesiono uwag ani zapytań. Prowadzący Zebranie  
... Pani Sołtys Elżbieta Czarnińska poddał proponowany porządek Zebrania pod głosowanie.

Porządek Zebrania Wiejskiego w ... Stawkach przyjęto tj. ....



głosami „za”, ...14..... głosami „przeciw” .....0..... oraz .....1..... głosami „wstrzymującymi się”.

Z uwagi na wyczerpanie punktu 1. „Sprawy regulaminowe”, przewodniczący Zebrania Wiejskiego przeszedł do omawiania kolejnego punktu porządku obrad.

**Ad. 2. Przyjęcie Planu Odnowy Miejscowości ..... Stawki?**

Pani Melwina Andrusiak..... przedstawił „Plan Odnowy Miejscowości ..... Stawki?”.

Przewodniczący Zebrania Wiejskiego otworzył dyskusję nad przedmiotowym „Planem ...”.

Kierownicy otrzymali wszelkie informacje związane z inwestycją, przebudowy i porządków drogi Stawki - Druż. Informacji udzielił Pan Sekretarz oraz Pani Kierownik Melwina Andrusiak

Przewodniczący Zebrania Wiejskiego odczytał projekt uchwały w sprawie przyjęcia „Planu Odnowy Miejscowości ..... Stawki?”.

Mieszkańcy nie podjęli dalszej dyskusji, w związku z czym Przewodniczący Zebrania Wiejskiego poddał projekt uchwały pod głosowanie.

Uchwałę podjęto .....14..... głosami „za”, .....0..... głosami „przeciw” oraz .....1..... „wstrzymującymi się. Uchwale nadano nr ..... Uchwała nr ..... Zebrania Wiejskiego Sołectwa Stawki.....z dnia 17.12.2015..... r. w sprawie

przyjęcia „Planu Odnowy Miejscowości .....<sup>Stawka</sup>.....” stanowi załącznik nr 2 do protokołu.

**Ad. 3. Sprawy różne**

*Pan Sekretarz Arkadiusz Świątkowski*  
*odpowiedzia na pytania mieszkańców,*  
*które dotyczyły inwestycji w Sołectwie*  
*Stawki, remontu dróg, oraz oświetlenia*  
*Dyktando uczniom o ceinach za*  
*odprowadzanie ścieków.*

Z uwagi na brak pytań, przewodniczący Zebrania .....<sup>Pani Sołtyś Pani Elżbieta Czerwińska</sup> przeszedł do omawiania kolejnego punktu porządku Zebrania.

**Ad. 4. Zakończenie zebrania**

Przewodniczący Zebrania Wiejskiego .....<sup>Pani Sołtyś Pani Elżbieta Czerwińska</sup> podziękował przybyłym mieszkańcom oraz *Panem Sekretarzem* ..... za przybycie oraz dyskusję. Zebranie Wiejskie zakończono o godz. ....<sup>19:02</sup>.....  
Protokół sporządził *Pani Wiesława Malinowa Andrusiak*.....

Przewodniczący  
Zebrania Wiejskiego  
*Elżbieta Czerwińska*  
**SOŁTYŚ**  
*Elżbieta Czerwińska*