MAPA DO CELÓW PROJEKTOWYCH

Skala 1:500

Obręb: 0024 Rożno - Parcele; Działka: 116 – trasa wg zakresu; ul.: Liliowa;
Jednostka ewidencyjna: 040104_2 Aleksandrów Kujawski
Powiat: aleksandrowski; Województwo: kujawsko – pomorskie;
Mapa aktualna w oznaczonym zakresie na dzień: 22.06.2015r.; Data aktualizacji mapy: 29.06.2015r.;
Zakres opracowania: — — —; GN.Go.6640.836.2015; Ks. rob.: 164/2015
Układ współrzędnych „2000” strefa 6; Układ wysokościowy: „Kronsztadt'60”; **ARKUSZ 1 z 2**

Przedsiębiorstwo Wielobranżowe
„SKALMIAR”
Roman Lewocki
ul. Strażacka 7 A, 87-700 Aleksandrów Kuj.
tel/fax. 54 282 7000 , kom. 606 383 795
NIP 8911022157 , REGON 911269174

GEODETA UPRAWNIONY
Lewocki
inż. Roman Lewocki
upr. zaw. nr 15904

Mapa do celów projektowych
została wykonana
bez ustalenia obciążeń
służebnościami gruntowymi.

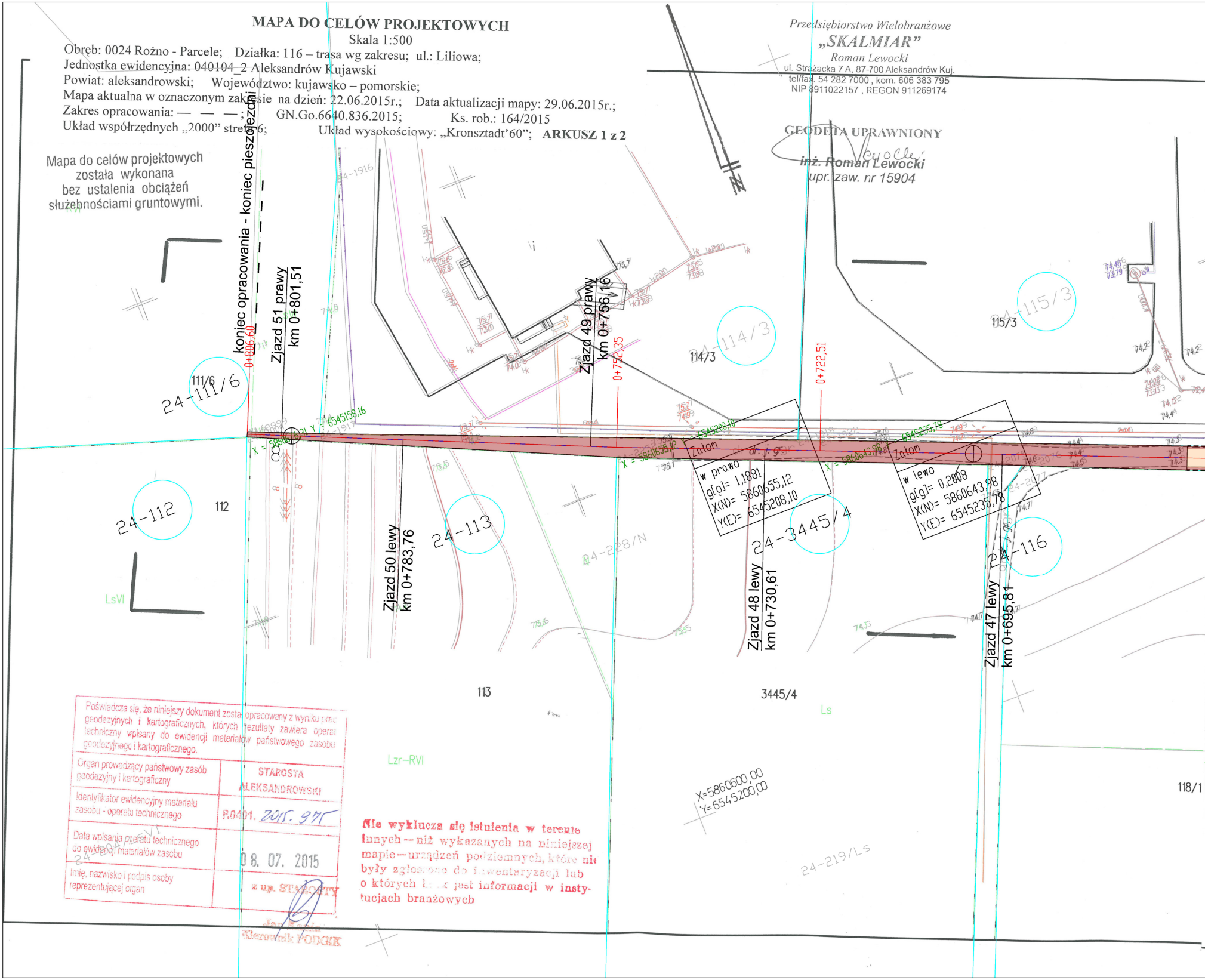

koniec opracowania - koniec pieszojezdni
0+806,60
Zjazd 51 prawy
km 0+801,51
Zjazd 49 prawy
km 0+756,16
0+752,35
0+722,51
Zjazd 50 lewy
km 0+783,76
Zjazd 48 lewy
km 0+730,61
Zjazd 47 lewy
km 0+695,81
24-111/6
111/6
24-112
112
24-113
113
24-114/3
114/3
24-115/3
115/3
24-3445/4
3445/4
24-116
24-228/N
24-219/Ls
24-1916
24-2077
118/1
LsVI
Lzr–RVI
Ls
dr. j. gr.
Y = 6545158,16
X = 5860655,12
Y = 6545208,10
X = 5860643,98
Y = 6545235,78
Zatom
w prawo
g[g]= 1,1881
X(N)= 5860655,12
Y(E)= 6545208,10
Zatom
w lewo
g[g]= 0,2008
X(N)= 5860643,98
Y(E)= 6545235,78
X=5860600,00
Y=6545200,00

Poświadcza się, że niniejszy dokument został opracowany z wyniku prac geodezyjnych i kartograficznych, których rezultaty zawiera operat techniczny wpisany do ewidencji materiałów państwowego zasobu geodezyjnego i kartograficznego.

Organ prowadzący państwowy zasób geodezyjny i kartograficzny	STAROSTA ALEKSANDROWSKI
Identyfikator ewidencyjny materiału zasobu - operatu technicznego	P.0401. 2015. 975
Data wpisania operatu technicznego do ewidencji materiałów zasobu	08. 07. 2015
Imię, nazwisko i podpis osoby reprezentującej organ	z up. STAROSTY

Jan Kania
Kierownik PODGiK

Nie wyklucza się istnienia w terenie innych – niż wykazanych na niniejszej mapie – urządzeń podziemnych, które nie były zgłoszone do inwentaryzacji lub o których brak jest informacji w instytucjach branżowych

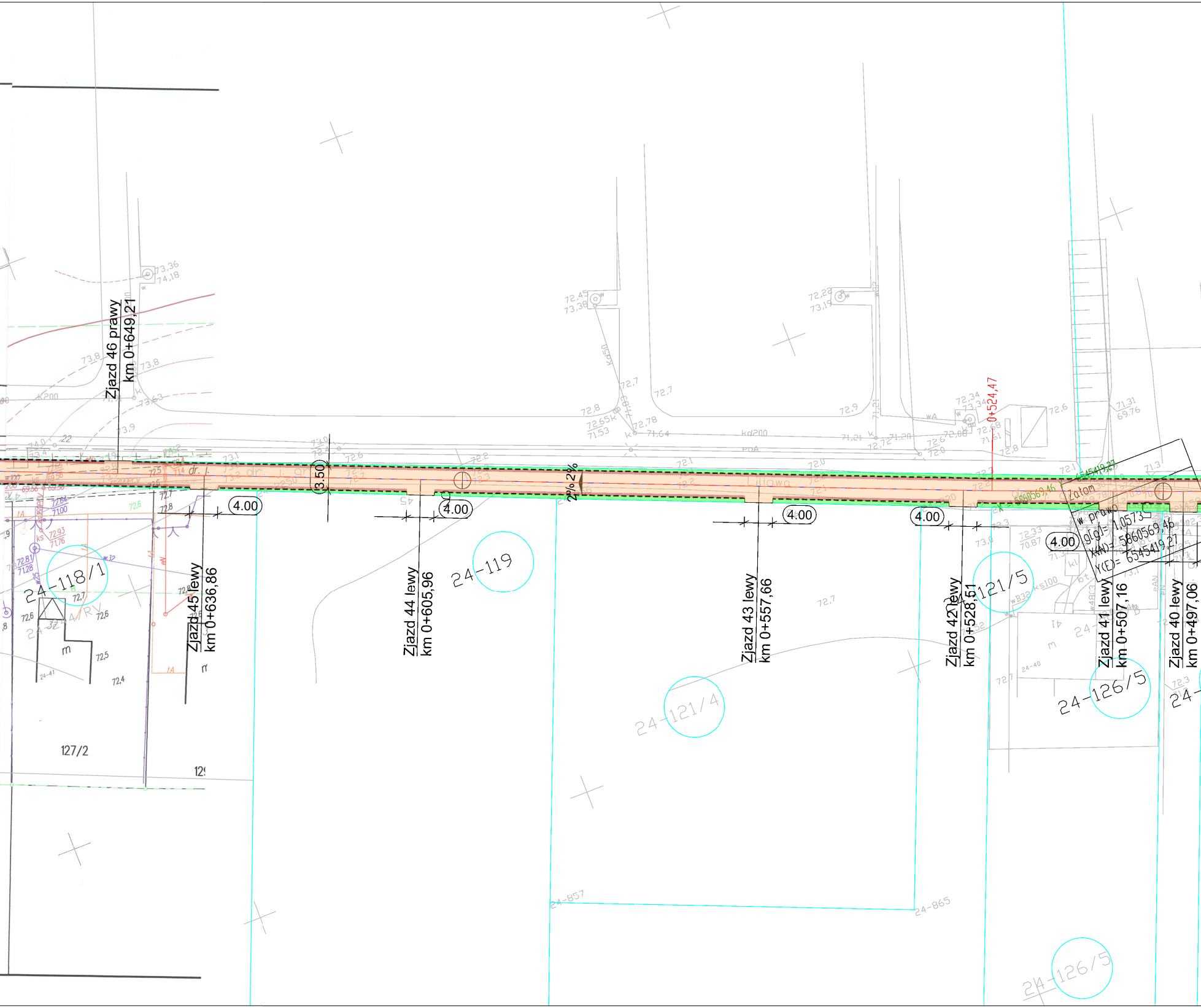
Zjazd 46 prawy
km 0+649,21
Zjazd 45 lewy
km 0+636,86
Zjazd 44 lewy
km 0+605,96
Zjazd 43 lewy
km 0+557,66
Zjazd 42 lewy
km 0+528,51
Zjazd 41 lewy
km 0+507,16
Zjazd 40 lewy
km 0+497,06
0+524,47
(3.50)
(4.00)
(4.00)
(4.00)
(4.00)
(4.00)
2% 2%
Załom
w prawo
g[g]= 1,0573
X(N)= 5860569,46
Y(E)= 654519,27
24-118/1
24-119
24-121/4
24-121/5
24-126/5
24-126/5
127/2
24-857
24-865
kd200
73,36
74,18
72,45
73,38
72,22
73,19
72,34
73,34
71,31
69,76

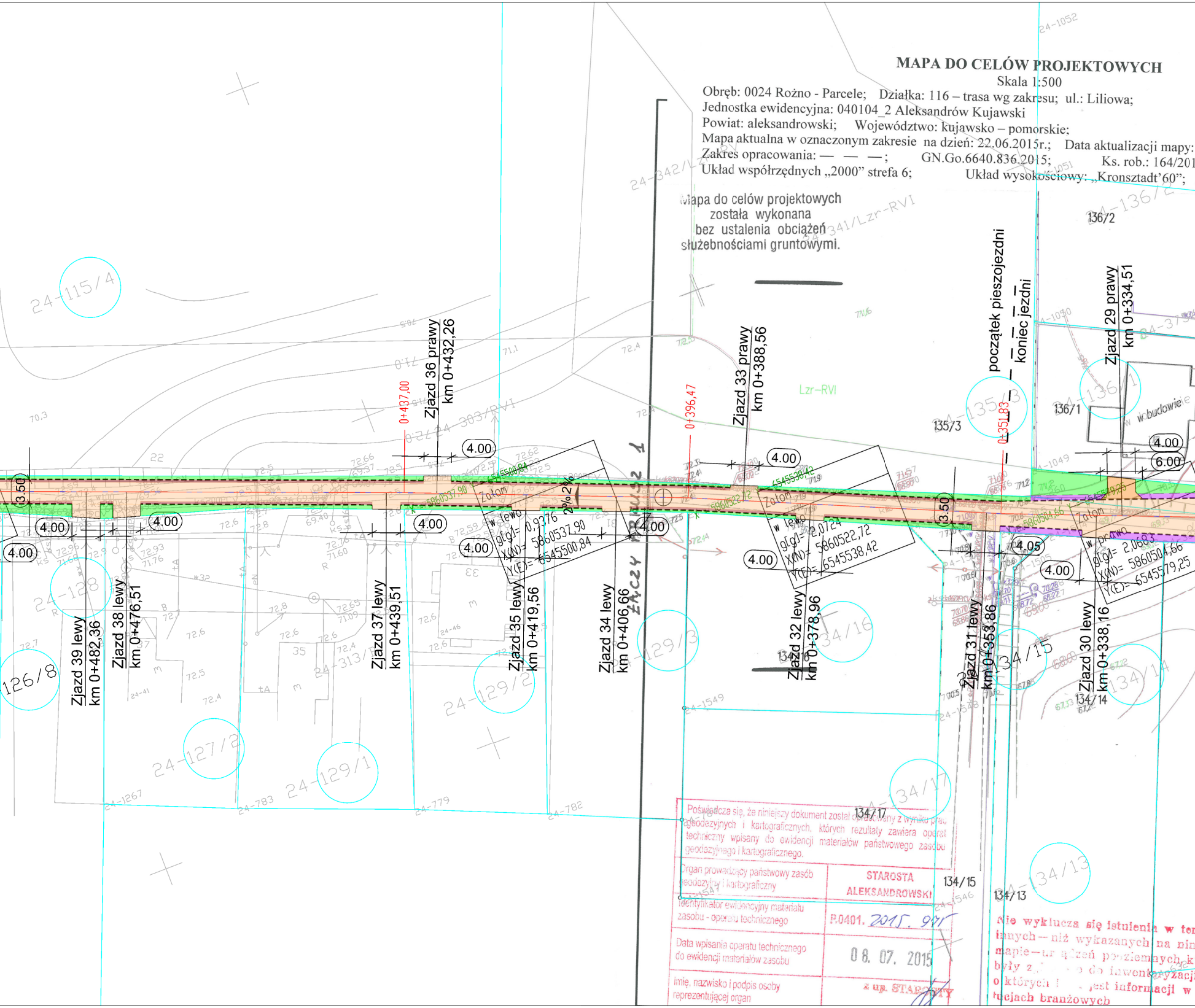
Zjazd 39 lewy
km 0+482,36
Zjazd 38 lewy
km 0+476,51
Zjazd 37 lewy
km 0+439,51
Zjazd 36 prawy
km 0+432,26
Zjazd 35 lewy
km 0+419,56
Zjazd 34 lewy
km 0+406,66
Zjazd 33 prawy
km 0+388,56
Zjazd 32 lewy
km 0+378,96
Zjazd 31 lewy
km 0+353,86
Zjazd 30 lewy
km 0+338,16
Zjazd 29 prawy
km 0+334,51
początek pieszojezdni
koniec jezdni
0+437,00
0+396,47
0+351,83
4.00
3.50
6.00
4.05
2%
2%
w lewo
g[g]= 0,9376
X(N)= 5860537,90
Y(E)= 6545500,84
w lewo
g[g]= 2,0724
X(N)= 5860522,72
Y(E)= 6545538,42
w prawo
g[g]= 2,0683
X(N)= 5860504,66
Y(E)= 6545579,25
Lzr-RVI
w budowie
136/2
136/1
135/3
134/17
134/16
134/15
134/14
134/13
24-115/4
24-128
126/8
24-127/2
24-129/1
24-129/2
24-129/3
24-313/1
24-303/RVI
24-342/Lzr-RVI
24-341/Lzr-RVI
24-135/3
24-136/1
24-136/2
24-1052
24-1050
24-1049
24-1549
24-1548
24-1547
24-1546
24-1267
24-783
24-779
24-782

MAPA DO CELÓW PROJEKTOWYCH

Skala 1:500

Obręb: 0024 Rożno - Parcele; Działka: 116 – trasa wg zakresu; ul.: Liliowa;
Jednostka ewidencyjna: 040104_2 Aleksandrów Kujawski
Powiat: aleksandrowski; Województwo: kujawsko – pomorskie;
Mapa aktualna w oznaczonym zakresie na dzień: 22.06.2015r.; Data aktualizacji mapy:
Zakres opracowania: — — —; GN.Go.6640.836.2015; Ks. rob.: 164/201
Układ współrzędnych „2000” strefa 6; Układ wysokościowy: „Kronsztadt’60”;

Mapa do celów projektowych
została wykonana
bez ustalenia obciążeń
służebnościami gruntowymi.

Poświadcza się, że niniejszy dokument został opracowany z wyniku prac geodezyjnych i kartograficznych, których rezultaty zawiera operat techniczny wpisany do ewidencji materiałów państwowego zasobu geodezyjnego i kartograficznego.

Organ prowadzący państwowy zasób geodezyjny i kartograficzny	STAROSTA ALEKSANDROWSKI
Identyfikator ewidencyjny materiału zasobu - operatu technicznego	P.0401. 2015. 971
Data wpisania operatu technicznego do ewidencji materiałów zasobu	08. 07. 2015
Imię, nazwisko i podpis osoby reprezentującej organ	z up. STAROSTY

Nie wyklucza się istnienia w ter
innych — niż wykazanych na nin
mapie — urządzeń podziemnych, k
były z[illegible] do inwentaryzacji
o których [illegible] jest informacji w
tucjach branżowych

29.06.2015r.;
5
ARKUSZ 2 z 2

Przedsiębiorstwo Wielobranżowe
„SKALMIAR”
Roman Lewocki
ul. Strażacka 7 A, 87-700 Aleksandrów Kuj.
tel/fax. 54 282 7000 , kom. 606 383 795
NIP 8911022157 , REGON 911269174

GEODETA UPRAWNIONY
inż. Roman Lewocki
upr. zaw. nr 13904

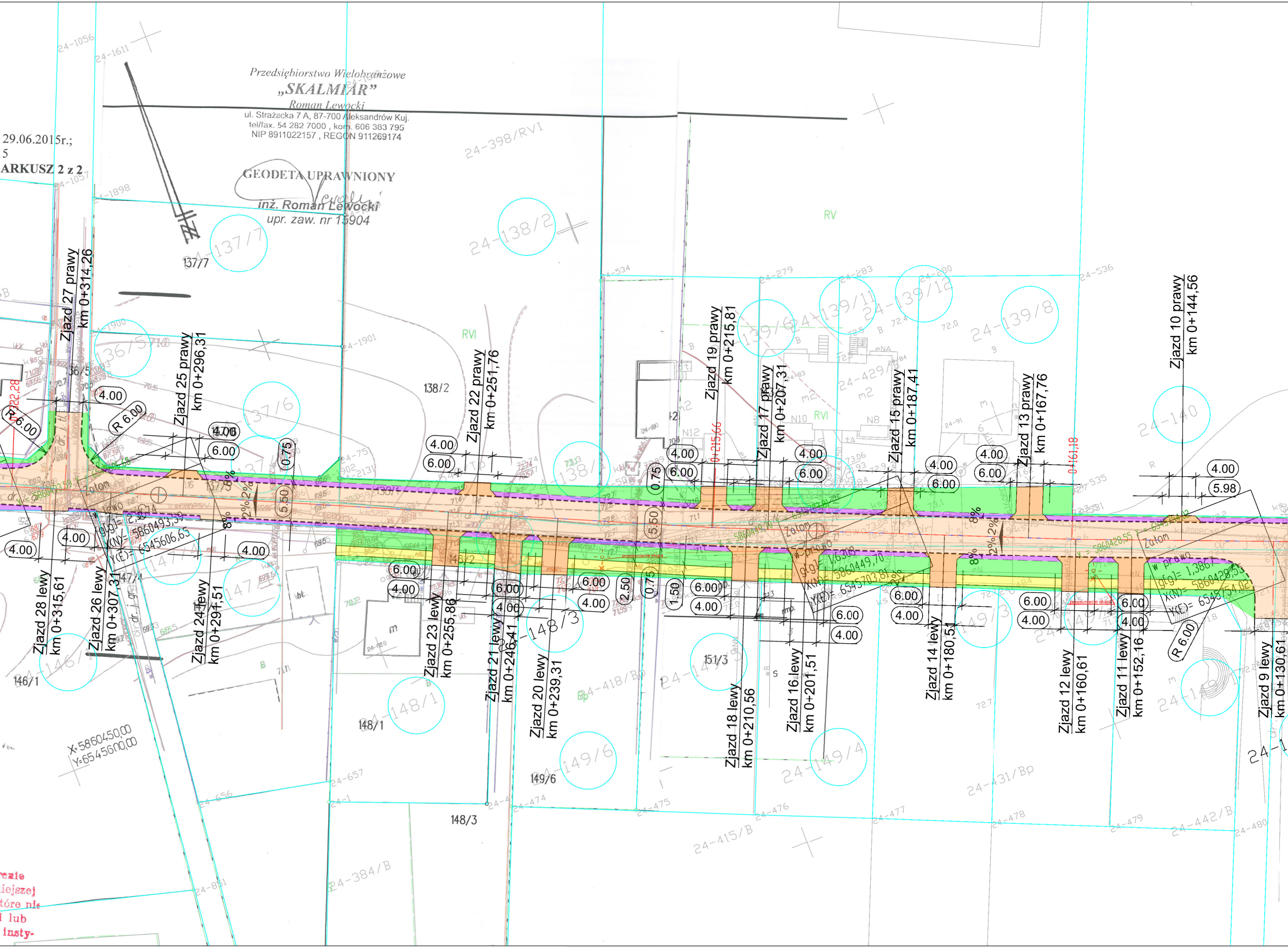
Zjazd 27 prawy km 0+314,26
Zjazd 25 prawy km 0+296,31
Zjazd 22 prawy km 0+251,76
Zjazd 19 prawy km 0+215,81
Zjazd 17 prawy km 0+207,31
Zjazd 15 prawy km 0+187,41
Zjazd 13 prawy km 0+167,76
Zjazd 10 prawy km 0+144,56
Zjazd 28 lewy km 0+315,61
Zjazd 26 lewy km 0+307,31
Zjazd 24 lewy km 0+294,51
Zjazd 23 lewy km 0+255,86
Zjazd 21 lewy km 0+246,41
Zjazd 20 lewy km 0+239,31
Zjazd 18 lewy km 0+210,56
Zjazd 16 lewy km 0+201,51
Zjazd 14 lewy km 0+180,51
Zjazd 12 lewy km 0+160,61
Zjazd 11 lewy km 0+152,16
Zjazd 9 lewy km 0+130,61
0+215,66
0+161,18
4.00
6.00
5.98
5.50
0.75
2.50
1.50
R 6.00
8%
2%
Załom
w prawo
137/7
138/2
136/5
138/1
146/1
147/1
148/1
148/2
148/3
149/6
151/3
24-137/7
24-138/2
24-139/8
24-140
24-398/RVI
24-418/Bp
24-431/Bp
24-415/B
24-384/B
24-442/B
RV
RVI
X=5860450,00
Y=6545600,00

rezie
iejszej
tóre nie
l lub
insty-

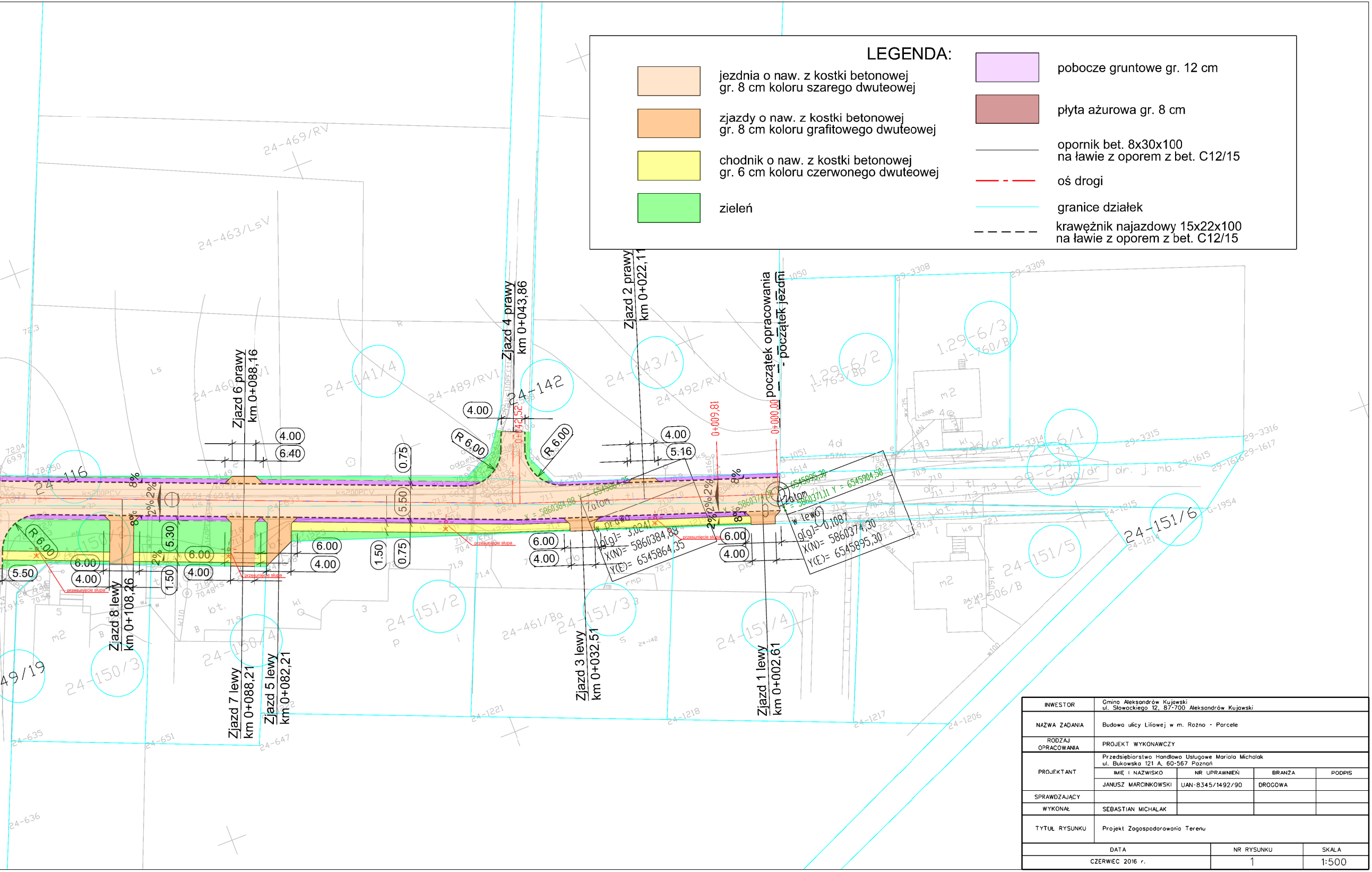
Zjazd 6 prawy km 0+088,16
Zjazd 4 prawy km 0+043,86
Zjazd 2 prawy km 0+022,11
początek opracowania - początek jezdni
0+000,00
0+009,81
0+042,52
Zjazd 8 lewy km 0+108,26
Zjazd 7 lewy km 0+088,21
Zjazd 5 lewy km0+082,21
Zjazd 3 lewy km 0+032,51
Zjazd 1 lewy km 0+002,61
R 6.00
4.00
6.40
5.16
6.00
5.50
5.30
1.50
0.75
ϕ[g]= 3,0241
X(N)= 5860384,88
Y(E)= 6545864,35
w prawo
w lewo
ϕ[g]= 0,1087
X(N)= 5860374,30
Y(E)= 6545895,30
Zwrot
X = 5860371,11 Y = 6545904,58
przesunięcie słupa
2%
8%
24-469/RV
24-463/LsV
24-460
24-141/4
24-489/RVI
24-142
24-143/1
24-492/RVI
1-29-6/2
1-29-6/3
24-151/1
24-151/2
24-151/3
24-151/4
24-151/5
24-151/6
24-150/3
24-150/4
24-461/Ba
29-3308
29-3309
29-3315
29-3316
24-1221
24-1218
24-1217
24-1206
24-635
24-636
24-651
24-647
49/19

LEGENDA:

▨	jezdnia o naw. z kostki betonowej gr. 8 cm koloru szarego dwuteowej
▨	zjazdy o naw. z kostki betonowej gr. 8 cm koloru grafitowego dwuteowej
🟨	chodnik o naw. z kostki betonowej gr. 6 cm koloru czerwonego dwuteowej
🟩	zieleń
🟪	pobocze gruntowe gr. 12 cm
🟥	płyta ażurowa gr. 8 cm
———	opornik bet. 8x30x100 na ławie z oporem z bet. C12/15
— · —	oś drogi
———	granice działek
– – – –	krawężnik najazdowy 15x22x100 na ławie z oporem z bet. C12/15

INWESTOR	Gmina Aleksandrów Kujowski ul. Słowackiego 12, 87-700 Aleksandrów Kujowski			
NAZWA ZADANIA	Budowa ulicy Liliowej w m. Rożno - Parcele			
RODZAJ OPRACOWANIA	PROJEKT WYKONAWCZY			
PROJEKTANT	Przedsiębiorstwo Handlowo Usługowe Mariola Michalak ul. Bukowska 121 A, 60-567 Poznań			
	IMIĘ I NAZWISKO	NR UPRAWNIEŃ	BRANŻA	PODPIS
	JANUSZ MARCINKOWSKI	UAN-8345/1492/90	DROGOWA	
SPRAWDZAJĄCY				
WYKONAŁ	SEBASTIAN MICHALAK			
TYTUŁ RYSUNKU	Projekt Zagospodarowania Terenu			

DATA	NR RYSUNKU	SKALA
CZERWIEC 2016 r.	1	1:500