

**UCHWAŁA NR IX/85/19**  
**RADY GMINY ALEKSANDRÓW KUJAWSKI**

z dnia 28 maja 2019 r.

**w sprawie zaliczenia dróg do kategorii dróg gminnych i ustalenie ich przebiegu**

Na podstawie art 18 ust 2 pkt. 15 ustawy z dnia 08 marca 1990r. o samorządzie gminnym (Dz. U. z 2019r. poz. 506) oraz art 7 ust. 2 ustawy z dnia 21 marca 1985 roku o drogach publicznych (Dz.U. z 2018r. poz. 2061 ze zm.<sup>1)</sup>) po uzyskaniu opinii Zarządu Powiatu Aleksandrowskiego, Rada Gminy Aleksandrów Kujawski uchwała co następuje:


**§ 1.** Zalicza się do kategorii dróg gminnych następujące drogi położone na terenie gminy Aleksandrów Kujawski:

- 1) ul. Sosnowa w miejscowości Otłoczyn długości 1118mb od skrzyżowania z drogą wojewódzką nr 250 do granicy - której przebieg określa załącznik graficzny nr 1 do uchwały.
- 2) Droga Wilkostowo - Zduny długości 2560 mb od skrzyżowania z droga gminną nr 160223C do skrzyżowania z drogą powiatową nr 2530C - której przebieg określa załącznik graficzny nr 2 do uchwały.
- 3) Droga Przybranówek - Straszewo dz. nr ewid 84 od skrzyżowania z drogą gminną nr 160222C do granicy z gminą Koneck - której przebieg określa załącznik graficzny nr 3 do uchwały.
- 4) ul. Elizejska w miejscowości Odolion długości 500 mb od skrzyżowania z drogą wojewódzką nr 266 do przejazdu kolejowego - której przebieg określa załącznik graficzny nr 4 do uchwały.
- 5) ul. Trawiasta w miejscowości Otłoczyn długości 190 mb od skrzyżowania z drogą krajową nr 91 do skrzyżowania z drogą gminną nr 160201C - której przebieg określa załącznik graficzny nr 5 do uchwały.
- 6) ul. Edwarda Stachury w miejscowości Łazieniec długości 715mb od skrzyżowania z drogą wojewódzką nr 266 do przejazdu kolejowego - której przebieg określa załącznik graficzny nr 6 do uchwały.
- 7) Droga Nowy Ciechocinek - Wygoda długości 2090mb od skrzyżowania z drogą gminną nr 160205C do skrzyżowania z drogą gminną nr 160244C - której przebieg określa załącznik graficzny nr 7 do uchwały.
- 8) Droga Wygoda długości 390mb od skrzyżowania z drogą krajową nr 91 do skrzyżowania z drogą gminną nr 160205C - której przebieg określa załącznik graficzny nr 8 do uchwały.
- 9) Droga Wołuszewo długości 330 mb od skrzyżowania z drogą miejską miasta Ciechocinek dz. nr 59/1 do skrzyżowania z drogą gminną nr 160244C - której przebieg określa załącznik graficzny nr 9 do uchwały.
- 10) ul. Jarzębinowa w miejscowości Rożno-Parcele długości 670mb - której przebieg określa załącznik graficzny nr 10 do uchwały.
- 11) Droga Podgaj długości 227mb od skrzyżowania drogi gminnej nr 160227C do skrzyżowania z drogą gminną nr 160229C - której przebieg określa załącznik graficzny nr 11 do uchwały.
- 12) ul. Toruńska w miejscowości Otłoczyn długości 29mb od drogi gminnej nr 160202C do granicy z działką nr ewid. 334/17 - której przebieg określa załącznik graficzny nr 12 do uchwały.

**§ 2.** Wykonanie uchwały powierza się Wójtowi Gminy Aleksandrów Kujawski.

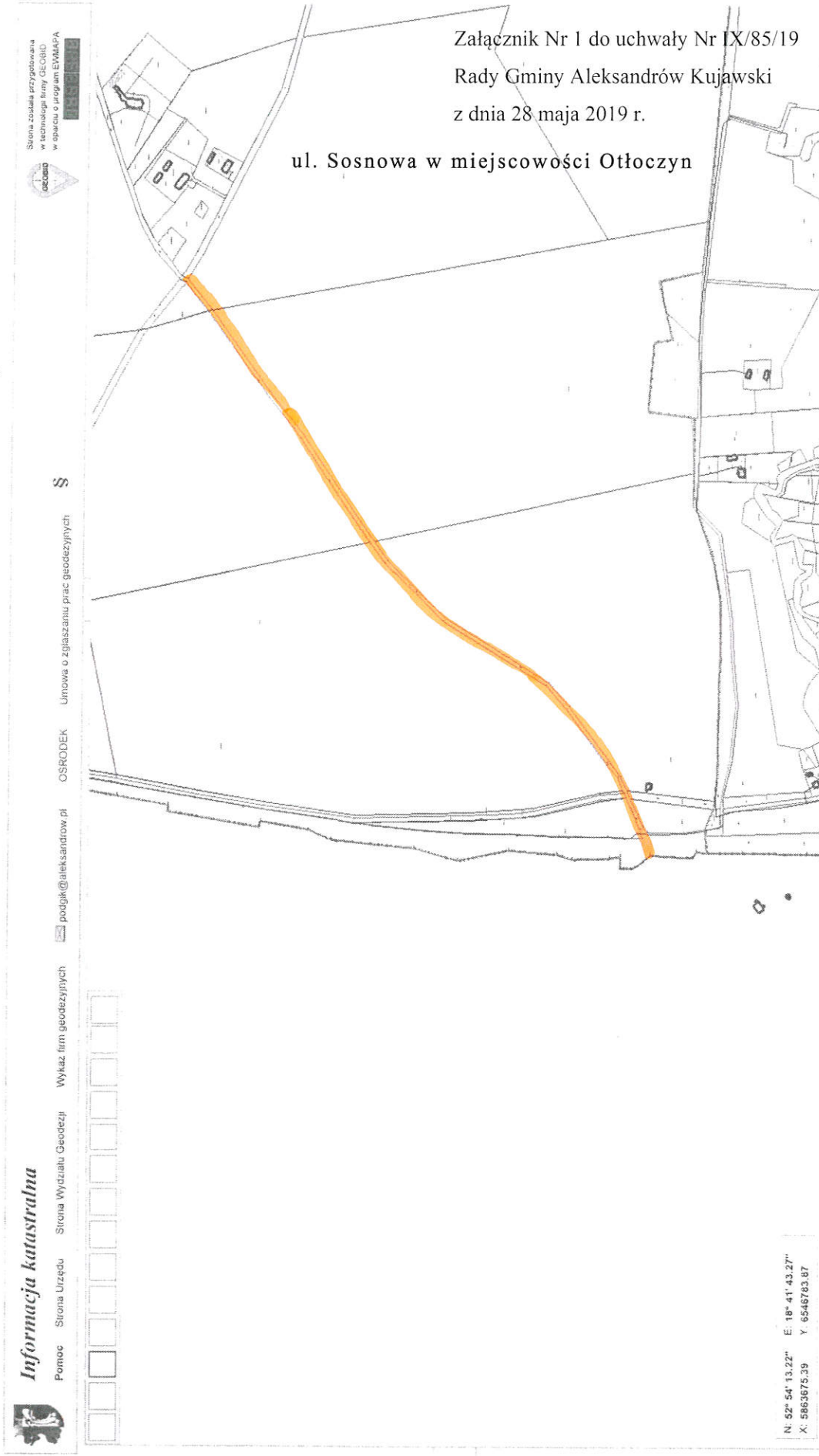
**§ 3.** Uchwała wchodzi w życie po upływie 14 dni od dnia ogłoszenia w Dzienniku Urzędowym Województwa Kujawsko-Pomorskiego.

16040-244  
RADCA PRAWNY  
  
Marcin Brudek

PRZEWODNICZĄCY  
Rady Gminy  
  
mgr Waldemar Bartczak

<sup>1)</sup>Zmiany wymienionej ustawy zostały ogłoszone w Dz.U. z 2018r. poz. 12 i poz. 317, oraz z 2019r.poz 698 i poz. 730

*Załącznik nr. 1*



Informacja katastralna

Strona została przygotowana w technologii firmy GEOBILD w oparciu o program EWMAPA

OSRODEK Umowa o zgłaszaniu prac geodezyjnych podajak@aleksandrow.pl



Pomoc Strona Urzędu Strona Wydziału Geodezyj Wykaz firm geodezyjnych

**PRZEWODNICZĄCY**  
Rady Gminy  
*mgr Waldemar Bartczak*

[https://mapa.aleksandrow.pl/map/www/mapa.php?CFGF=wmss&mylayers=+granice\\_admin+](https://mapa.aleksandrow.pl/map/www/mapa.php?CFGF=wmss&mylayers=+granice_admin+)



● ul. Elizejska, w Odolion o długości 500mb.

**PRZEWODNICZĄCY**  
Rady Gminy  
*mgr Waldemar Bartczak*

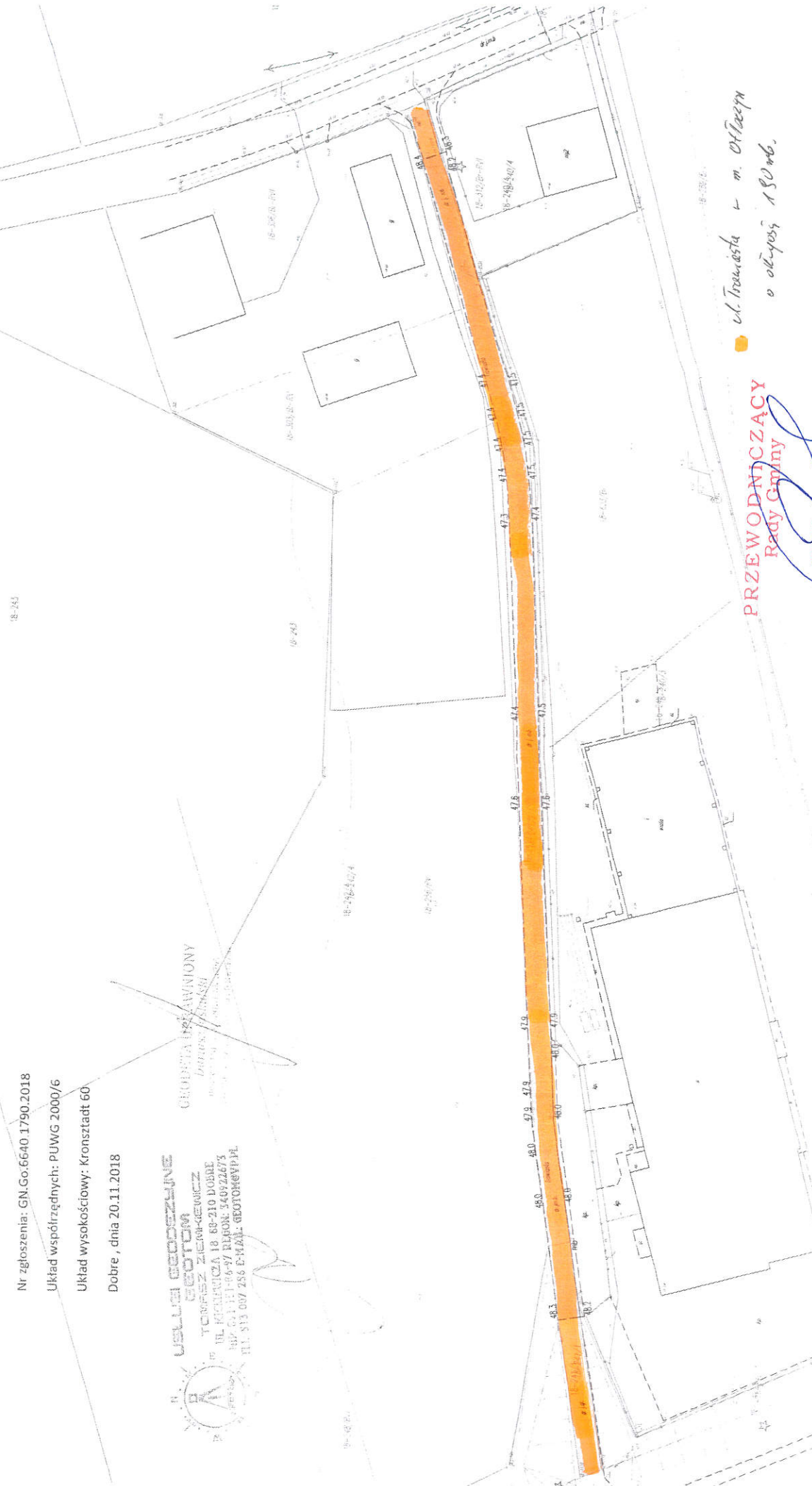
MAPA Z INWENTARYZACJI PASA DROGI  
Skala 1:500

Województwo: kujawsko-pomorskie  
Powiat: aleksandrowski  
Gmina: Aleksandrów Kujawski 041104\_2  
Obręb: Ottoczyn 0018  
Ulica: Trawiasta  
Nr zgłoszenia: GN.Go.6640.1790.2018  
Układ współrzędnych: PUWG 2000/6  
Układ wysokościowy: Kronstadt 60  
Dobre, dnia 20.11.2018

WELUCH GEOTOM  
GEOTOMIA I KAWINIONY  
Dobry Sini  
UL. MICHAŁOWA 18 88-210 DOBRE  
REGON: 14922673  
NIP: 513 007 258 E-MAIL: GEOTOM@P4

Załącznik nr. 5  
Załącznik Nr 5 do uchwały Nr IX/85/19  
Rady Gminy Aleksandrów Kujawski  
z dnia 28 maja 2019 r.

ul. Trawiasta w miejscowości Ottoczyn



ul. Trawiasta - m. Ottoczyn  
o długości 180mb.

PRZEWODNICZĄCY  
Rady Gminy

mgr Waldemar Barczak

*zajętych m. 7*

**Informacja katastralna**

Planow. Strona Urzęd. Strona Wydziału Geodezji

Wynik z tem. geodezji

podgik@aleksandrow.pl

OSRODEK Umowa o zgłaszaniu prac geodezyjnych §

Załącznik Nr 7 do uchwały Nr 185/19  
Rady Gminy Aleksandrow-Kujawski  
z dnia 28 maja 2019 r.



 Droga Nowy Cieshocinek - Wygoda - długości 2080 m.6.

**PRZEWODNICZĄCY**  
Rady Gminy  
*mgr Waldemar Bartczak*

*załącznik nr 11*



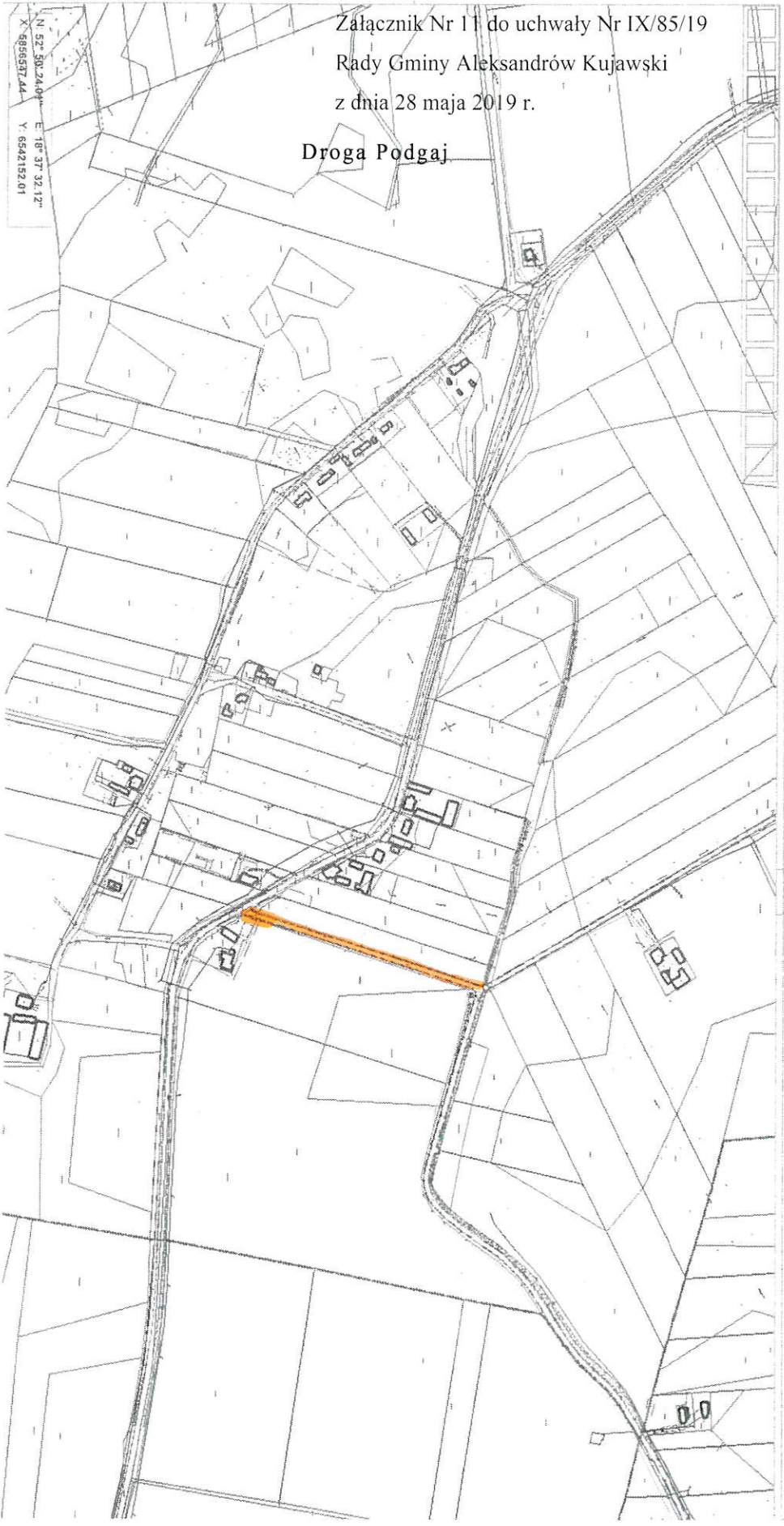
**Informacja katastralna**

Pomoc Strona Urzędu Strona Wydziału Geodezyj Wykaz firm geodezyjnych podgaj@aleksandrow.pl OSRODEK Umowa o zgłaszaniu prac geodezyjnych S

Strona została przygotowana w technologii firmy: GEOBIO w oparciu o program: EMAPA

Załącznik Nr 11 do uchwały Nr IX/85/19  
Rady Gminy Aleksandrów Kujawski  
z dnia 28 maja 2019 r.

Droga Podgaj



*Podgaj 227mb.*

*dn. nr. 268 - obrot Podgaj*

**PRZEWODNICZACY**  
Rady Gminy  
*mgr Waldemar Burczak*

[https://mapa.aleksandrow.pl/map/www/mapa.php?CFGF=wms&mylayers+=+granice\\_adm+](https://mapa.aleksandrow.pl/map/www/mapa.php?CFGF=wms&mylayers+=+granice_adm+)

2019-02-06

