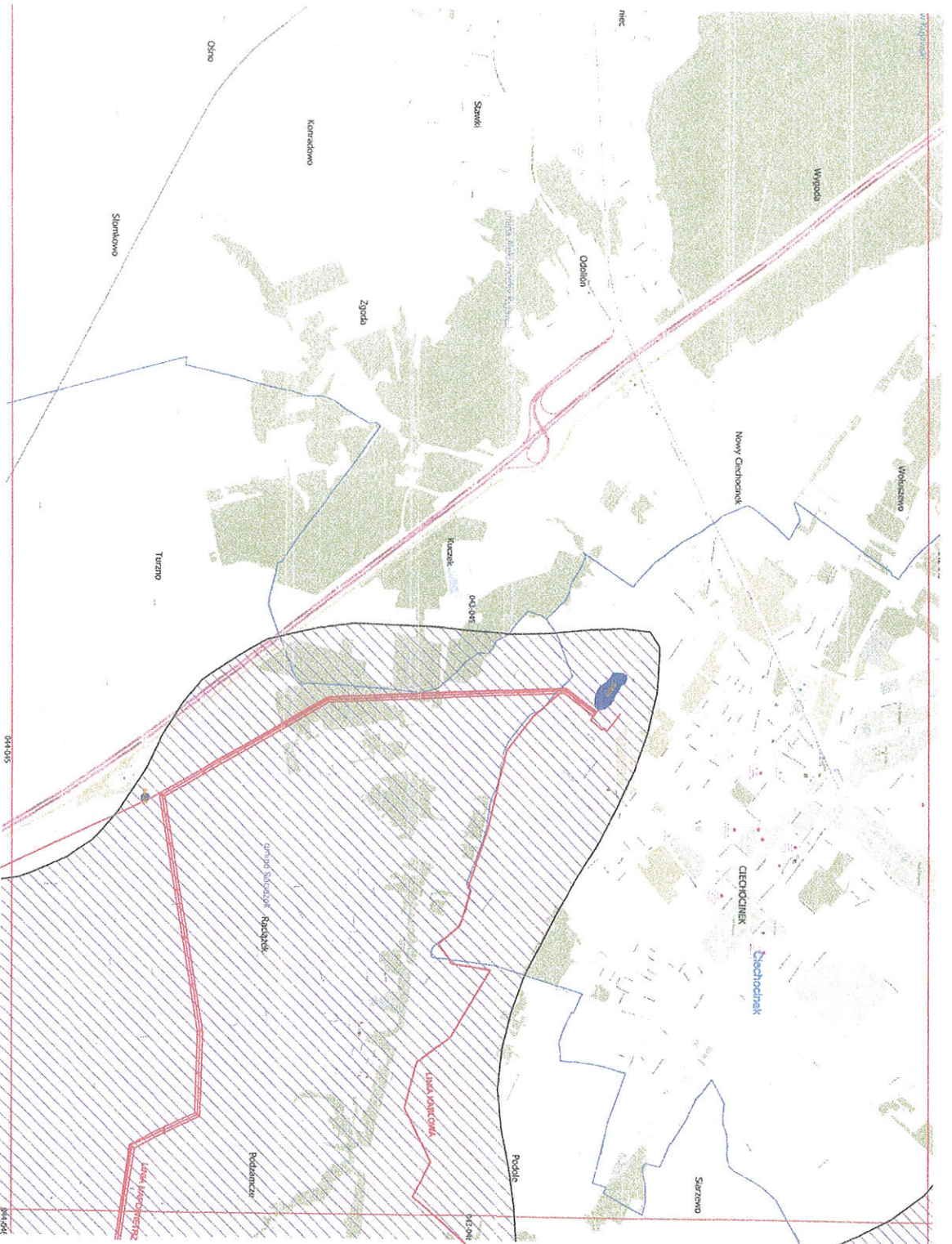


AZP 43-45

Miejscowość:
Turzno, gm. Raciążek
Podzamcze, gm. Raciążek
Podole, gm. Raciążek
Raciążek, gm. Ioco
Kuczek, gm. Aleksandrów
Kujawski
Ciechoćnek, gm. Ioco

Wojewódzki Urząd Ochrony Zabytków w Toruniu
DELEGATURA WE WŁOCŁAWKU
ul. Łęgska 42, 87-800 Włocławek
tel./fax: (54) 231 55 22, 231 55 23
Regon: 005740463 NIP: 956-16-21-709

Załącznik do decyzji nr Ar 1/2019
z dnia 07.01.2019 r.
(WUOZ.DW.ZAR.5161.39.2018.KAK)
pozwolenia nr Ar 1/2019



- STANOWISKA ARCHEOLOGICZNE
- PLANOWANA KOMPENSACJA STARORZECZY
- 703+000
- KILOMETRAŻ RZEKI WISŁY
- PLANOWANY STOPIEN WODNY "SIARZEWÓ"
- PLANOWANE OBWAŁOWANIA/ZAPORY
- PLANOWANE DRUGI DOJAZDOWE
- PLANOWANE DRUGI TECHNOLOGICZNE
- PLANOWANE PRZEPOMPOWNIE
- PLANOWANE WYPROWADZENIE MOCY
- PLANOWANA KOMPENSACJA ŁĘGÓW

Legenda

- Zakres Planowanej Inwestycji
- Granica Delegatur
- Granice Gmin
- AZP
- Podkład
- OpenStreetMap

Skala

1:25 000

Tytuł Opracowania
**Budowa Stopnia na Wiśle
poniżej Włocławka**

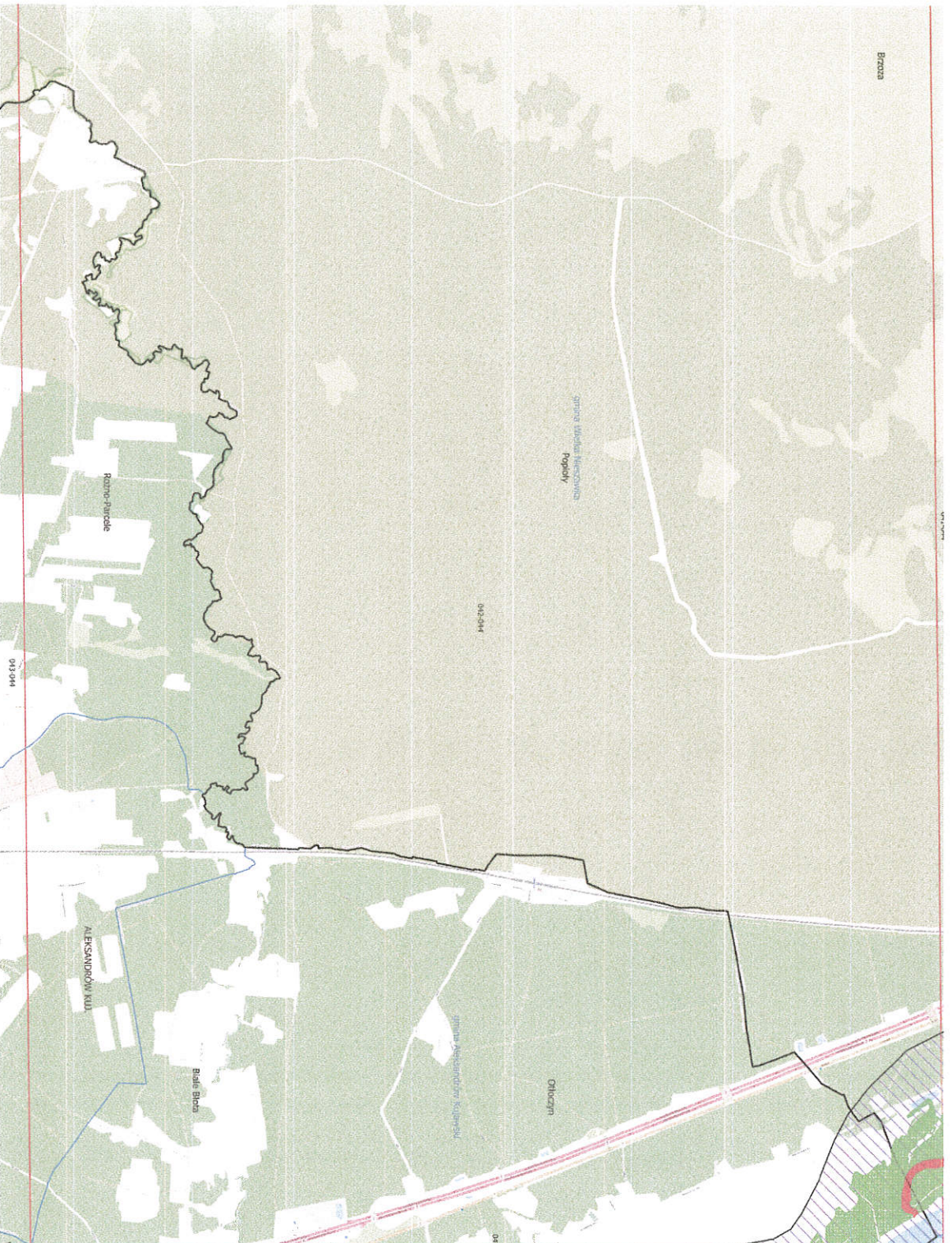
Tytuł Rysunku
**Stanowiska archeologiczne
w obszarze inwestycji**
- arkusz 11 z 16

AZP 42-44



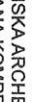
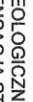









Miejscowość:
Brzoza, gm. Wielka Nieszawka
Popioły, gm. Wielka Nieszawka
Ołtoczyn, gm. Aleksandrów
Kujawski

Wojewódzki Urząd Ochrony Zabytków w Toruniu
DELEGATURA WE WŁOCŁAWKU
ul. Łęgska 42, 87-800 Włocławek
tel./fax: (54) 231 55 22, 231 55 23
Regon: 005740463 NIP: 956-16-21-709

Załącznik do decyzji nr Ar 1/2019
z dnia 07.01.2019 r.
(WUOZ.DW.ZAR.5161.39.2018.KAK)
pozwolenia nr Ar 1/2019



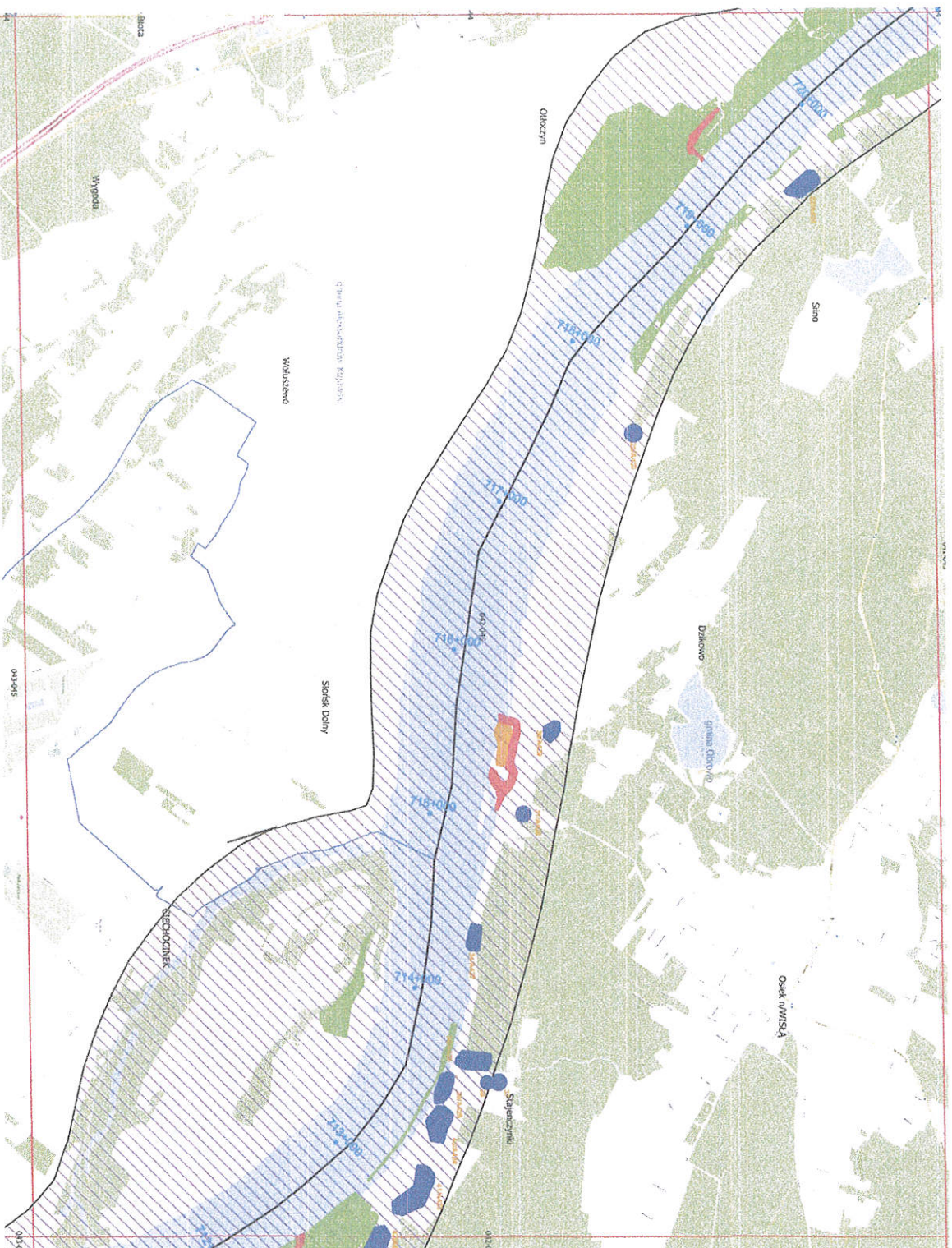
Legenda

-  STANOWISKA ARCHEOLOGICZNE
 -  PLANOWANA KOMPENSACJA STARORZECZY
 -  KILOMETRAŻ RZEKI WISŁY
 -  PLANOWANY STÓPIEN WODNY "SIARZEWÓ"
 -  PLANOWANE OBWĄZOWANIA ZAPORY
 -  PLANOWANE DROGI DOJAZDOWE
 -  PLANOWANE PRZEPOMPOWNIE
 -  PLANOWANE WYPROWADZENIE MOCY
 -  PLANOWANA KOMPENSACJA ŁĘGÓW
-
-  Zakres Planowanej Inwestycji
 -  Granice Delegatur
 -  Granice Gmin
 -  AZP
- Podkład
OpenStreetMap

Skala

Tytuł Opracowania
**Budowa Stopnia na Wiśle
poniżej Włocławka**

Tytuł Rysunku
**Stanowiska archeologiczne
w obszarze inwestycji**
- arkusz 14 z 16



- STANOWISKA ARCHEOLOGICZNE
- PLANOWANA KOMPENSACJA STARORZECZY
- 708+000
- KILOMETRAŻ RZĘKI WIŚLI
- PLANOWANY STOPIEŃ WODNY "SIARZEWÓ"
- PLANOWANE OBWAŁOWANIA ZAPORY
- PLANOWANE DRUGI DOJAZDOWE
- PLANOWANE DRUGI TECHNOLOGICZNE
- PLANOWANE PRZEPOMPOWNIE
- PLANOWANE WYPROWADZENIE MOCY
- PLANOWANA KOMPENSACJA ŁĘGÓW

- legenda**
- Zakres Planowanej Inwestycji
 - Granica Delegatur
 - Granice Gmin
 - AZP
 - Podkład
 - OpenStreetMap

Skala
1:25 000

Tytuł Opracowania
**Budowa Stopnia na Wiśle
poniżej Włocławka**

Tytuł Rysunku
**Stanowiska archeologiczne
w obszarze Inwestycji**
- arkusz 13 z 16

Załącznik do decyzji nr Ar 1/2019
z dnia 07.01.2019 r.
(WUOZ.DW.ZAR.5161.39.2018.KAK)
pozwolenia nr Ar 1/2019

Wojewódzki Urząd Ochrony Zabytków w Toruniu
DELEGATURA WE WŁOCŁAWKU
ul. Łęgska 42, 87-800 Włocławek
tel./fax: (54) 231 55 22, 231 55 23
Regon: 005740463 NIP 956-16-01-70c

AZP 42-45

Miejscowość:
Stajenczyki, gm. Obrowo
Osiłek nad Wisłą, gm. Obrowo
Dzikowo, gm. Obrowo
Siołno, gm. Obrowo
Siołek Dolny, gm. Aleksandrów
Kujawski
Wóluszewo, gm. Aleksandrów
Kujawski
Ołtoczyn, gm. Aleksandrów
Kujawski
Ciechocinek, gm. loco