



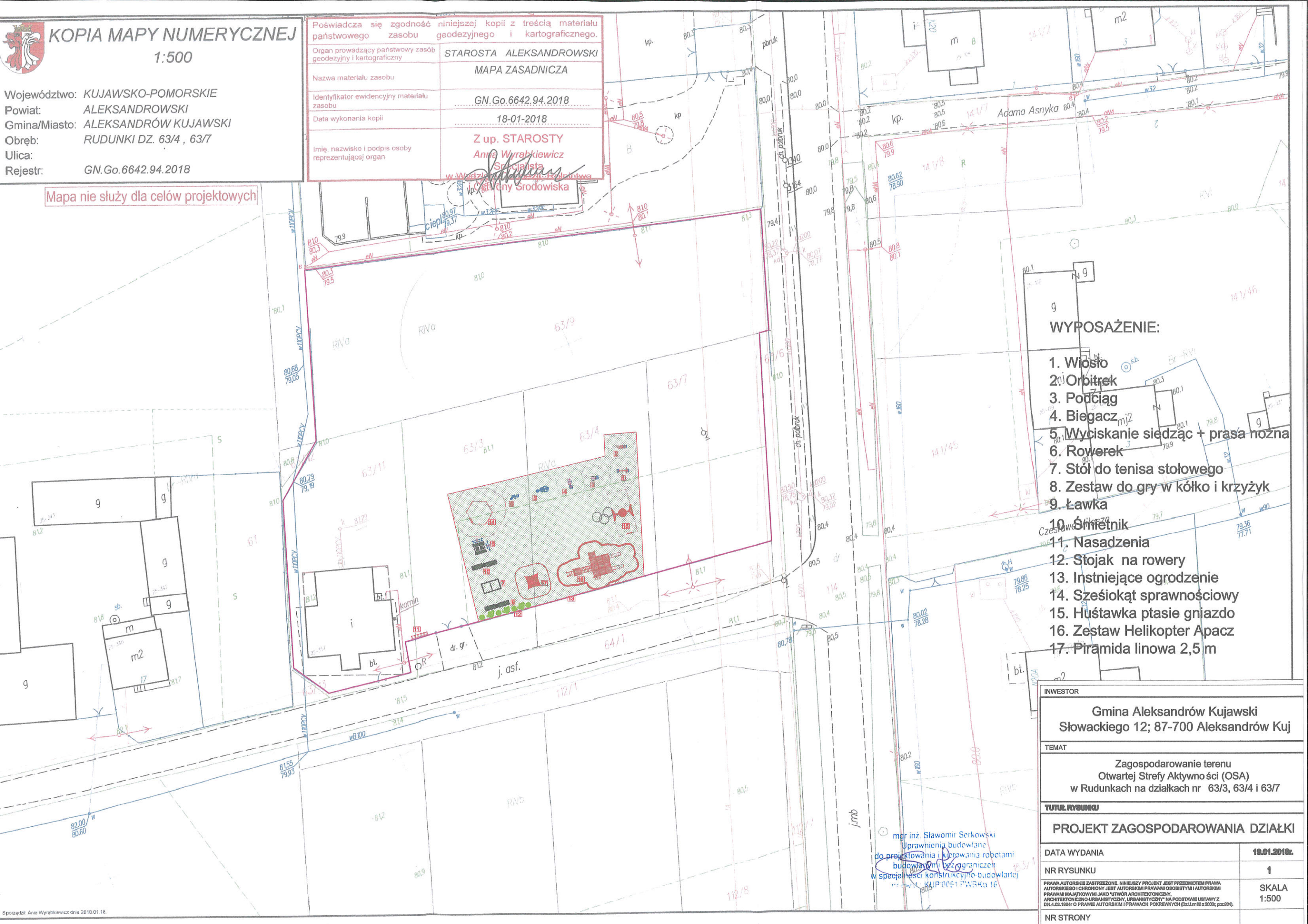
# KOPIA MAPY NUMERYCZNEJ

1:500

Województwo: KUJAWSKO-POMORSKIE  
Powiat: ALEKSANDROWSKI  
Gmina/Miasto: ALEKSANDRÓW KUJAWSKI  
Obręb: RUDUNKI DZ. 63/4, 63/7  
Ulica:  
Rejestr: GN.Go.6642.94.2018

Poświadcza się zgodność niniejszej kopii z treścią materiału państwowego zasobu geodezyjnego i kartograficznego.	STAROSTA ALEKSANDROWSKI
Organ prowadzący państwowy zasób geodezyjny i kartograficzny	MAPA ZASADNICZA
Nazwa materiału zasobu	GN.Go.6642.94.2018
Identyfikator ewidencyjny materiału zasobu	18-01-2018
Data wykonania kopii	Z up. STAROSTY
Imię, nazwisko i podpis osoby reprezentującej organ	Ania Wyrabkiewicz Specjalista w. Wzrostu i Ciężaru Kop. Srodowiska

Mapa nie służy dla celów projektowych



## WYPOSAŻENIE:

1. Wiosło
2. Orbitrek
3. Podciąg
4. Biegacz
5. Wyciskanie siedząc + prasa nożna
6. Rowerek
7. Stół do tenisa stołowego
8. Zestaw do gry w kółko i krzyżyk
9. Ławka
10. Śmieciownik
11. Nasadzenia
12. Stojak na rowery
13. Instniejące ogrodzenie
14. Sześciokąt sprawnościowy
15. Huśtawka ptasie gniazdo
16. Zestaw Helikopter Apacz
17. Piramida linowa 2,5 m

INWESTOR	
Gmina Aleksandrów Kujawski Słowackiego 12; 87-700 Aleksandrów Kuj	
TEMAT	
Zagospodarowanie terenu Otwartej Strefy Aktywności (OSA) w Rudunkach na działkach nr 63/3, 63/4 i 63/7	
Tytuł rysunku	
PROJEKT ZAGOSPODAROWANIA DZIAŁKI	
DATA WYDANIA	10.01.2018r.
NR RYSUNKU	1
PRAWA AUTORSKIE ZASTRZEŻONE. NINIEJSZY PROJEKT JEST PRZEDMIOTEM PRAWA AUTORSKIEGO I CHRONIONY JEST AUTORSKIMI PRAWAMI OŚBISTYMI I AUTORSKIMI PRAWAMI MAJĄTKOWYMI JAKO "UTWÓR ARCHITEKTONICZNY, ARCHITEKTONICZNO-URBANISTYCZNY, URBANISTYCZNY" NA PODSTAWIE USTAWY Z DN. 4.02.1994r. O PRAWIE AUTORSKIM I PRAWACH POKREWNYCH (Dz.U. nr 80 z 2003r., poz. 804).	
NR STRONY	SKALA 1:500

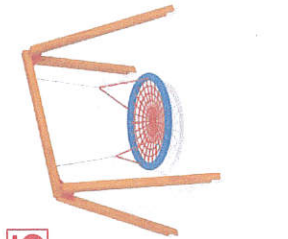
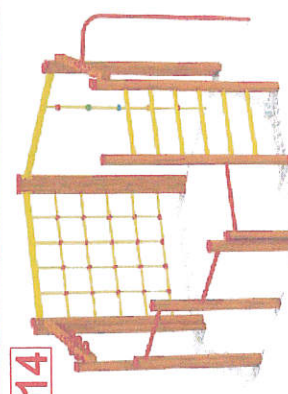
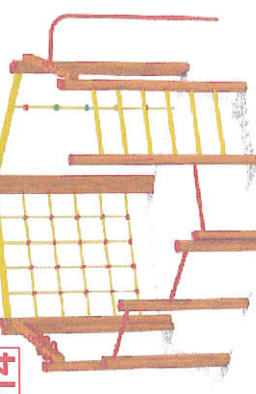



OTWARTA STREFA AKTYWNOŚCI W BUDOWACH



5



**SŁOWNIA**



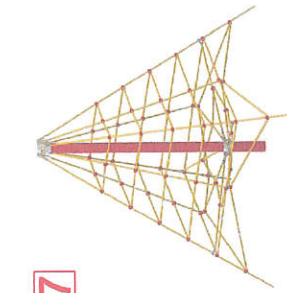
## PLAC ZABAW



## WYPOSAŻENIE:

1. Wiosło
2. Orbitrek
3. Podciąg
4. Biegacz

5. Wyciskanie siedząc + prasa nożna
6. Rowerek
7. Stół do tenisa stołowego
8. Zestaw do gry w kółko i krzyżyk
9. Ławka
10. Śmietnik
11. Nasadzenia
12. Stojak na rowery
13. Instniejące ogrodzenie
14. Sześciokąt sprawnościowy
15. Huśtawka ptasie gniazdo
16. Zestaw Helikopter Apacz
17. Piramida linowa 2,5 m



1

mgr inż. Sławomir Serkowski  
Urządzenia budowlane  
do projektowania i kierowania robotami  
budowlanymi, bez ograniczeń  
w specjalnościach: typowe budowlanej  
nr ewid.: KUP.0061.PWRS.0.16

INVESTOR

Gmina Aleksandrów Kujawski  
Słowackiego 12; 87-700 Aleksandrów Kuj

TEMAT

Zagospodarowanie terenu  
Otwartej Strefy Aktywności (OSA)  
w Rudnikach na działkach nr 63/3, 63/4 i 63/7

## TUTOR EXERCISES

PROJEKT ROZMIESZCZENIA URZĄDZEŃ

DATA WYDANIA

12/15/2011

PRAWA AUTORSKIE ZASTRZEŻONE. NINIEJSZY PROJEKT JEST PRZEDMIOTEM PRAWA AUTORSKIEGO I CHRONIONY JEST AUTORSKIMI PRAWAMI OSOBISTYMI I AUTORSKIMI PRAWAMI MAJĄTKOWYMI JAKO UTWÓR ARCHYTEKTONICZNY; ARCHYTEKTONICZNO-URBANISTYCZNY, URBANISTYCZNY NA PODSTAWIE USTAWY Z DN. 02.1994r. O PRAWIE AUTORSKIM I PRAWACH POWIĘTYCH (Dz.Urz. 80 z 2005, poz. 804).

**NR STRONG**